

*For indicative Use Only

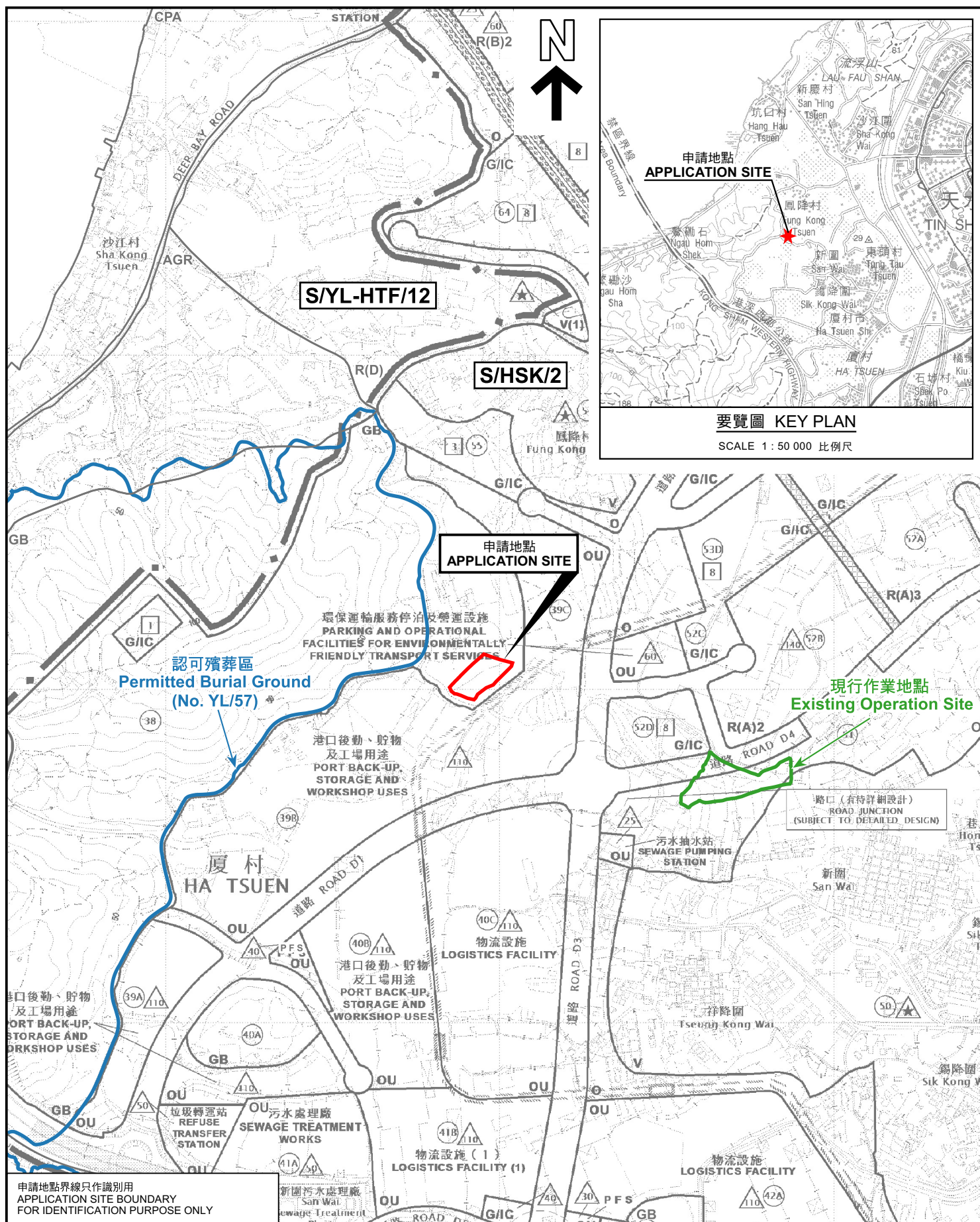
LEGEND	
	Site Boundary (Area: about 3,219 sq.m)
	Site Office (Area: about 29 sq.m.)
	Washroom (Area: about 9 sq.m.)
	Parking Space
	Loading/Unloading Space
	Open Space Storage (Area: about 3,016.5 sq.m.)

File Name :
Source :

 PRUDENTIAL <small>SURVEYING • LAND ADVISORY • VALUATION</small>	ADDRESS: [REDACTED] TEL: [REDACTED] FAX: [REDACTED]	JOB TITLE: Proposed Temporary 'Open Storage of Construction Materials with Ancillary Site Office' for a Period of 3 Years at Lot Nos. 207 (Part) and 208 (Part) in Demarcation District (D.D.) 125, Hung Shui Kiu, Yuen Long, New Territories, Hong Kong	Drawing Title Layout Plan (Revised)	Rev	Description	Date	Drawn CN	Date 11/03/24	Drawing No. Figure 6.1
							Checked RT	Approved RT	
							Scale 1:500 @ A3	Rev.	

(摘錄自申請人於 28.6.2024 呈交的補充資料)
(Extract from Applicant's Supplementary
Information Submitted on 28.6.2024)

參考編號 REFERENCE No. A/HSK/530	繪圖 DRAWING A-1
------------------------------------	-------------------

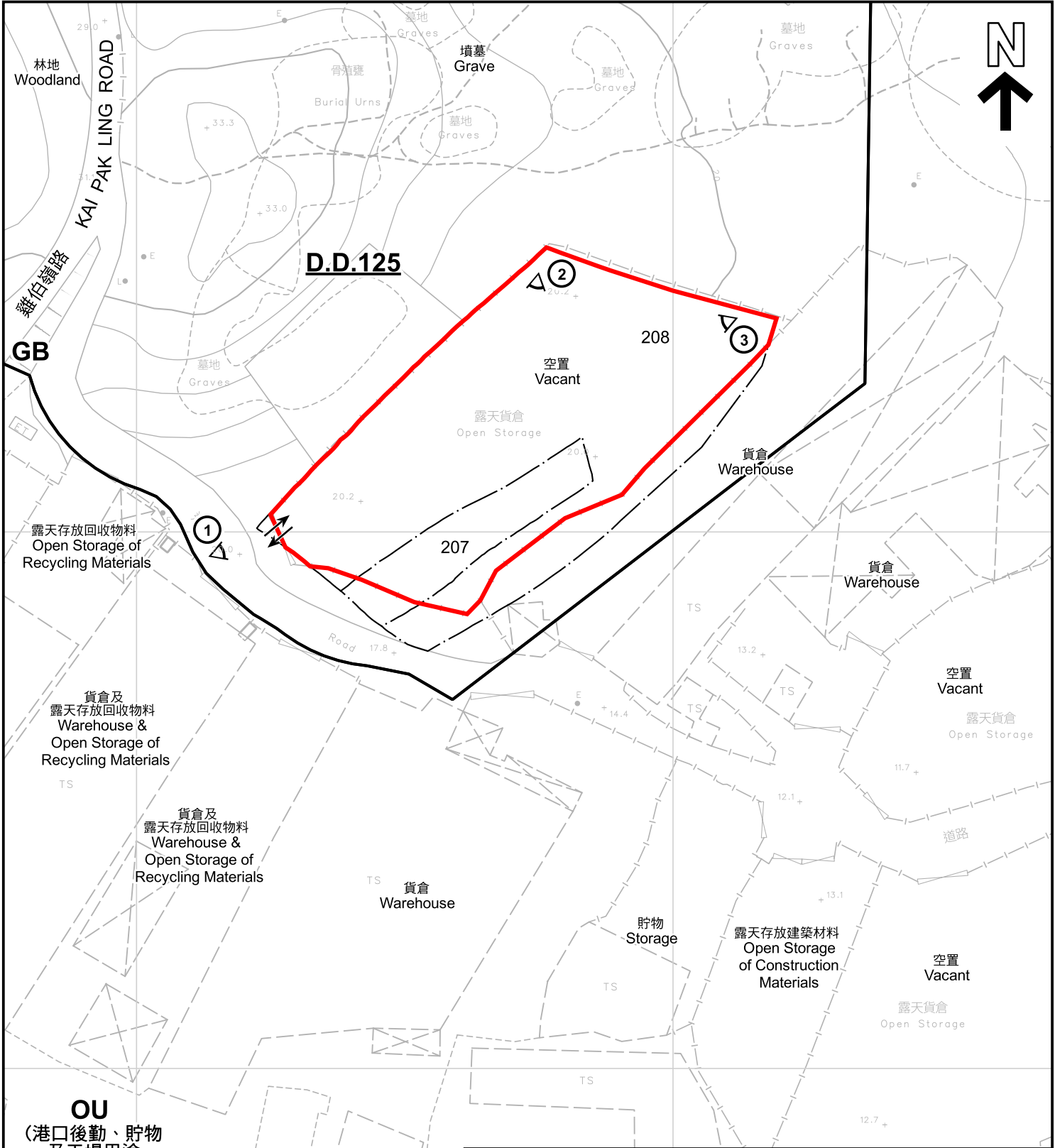


位置圖 LOCATION PLAN

SCALE 1 : 7 500 比例尺

規劃署
PLANNING
DEPARTMENT

參考編號
REFERENCE No.
A/HSK/530



OU
(港口後勤、貯物
及工場用途
**PORT BACK-UP,
STORAGE AND
WORKSHOP USES)**

註釋 Note:

2024年6月28日勘測的土地用途
Land uses shown on this plan are in accordance with the land use survey
conducted by the Planning Department on 28.6.2024

圖例 LEGEND



申請地點 (界線只作識別用)
APPLICATION SITE (BOUNDARY FOR
IDENTIFICATION PURPOSE ONLY)

OU

其他指定用途
OTHER SPECIFIED USES

GB

綠化地帶
GREEN BELT



實地照片的觀景點
VIEWING POINT OF SITE PHOTO



入口/出口
INGRESS / EGRESS

平面圖 SITE PLAN

擬議臨時露天存放建築材料連附屬辦公室(為期3年)及填土工程
新界元朗廈村丈量約份第125約地段第207號(部分)及第208號(部分)
PROPOSED TEMPORARY OPEN STORAGE OF
CONSTRUCTION MATERIALS WITH ANCILLARY SITE OFFICE
FOR A PERIOD OF 3 YEARS AND FILLING OF LAND
LOTS 207 (PART) AND 208 (PART) IN D.D.125,
HA TSUEN, YUEN LONG, NEW TERRITORIES

SCALE 1:1 000 比例尺

米 20 0 20 40 米
METRES

**規劃署
PLANNING
DEPARTMENT**



參考編號
REFERENCE No.
A/HSK/530

**圖 PLAN
A-2**



圖例 LEGEND



申請地點(界線只作識別用)
APPLICATION SITE
(BOUNDARY FOR IDENTIFICATION
PURPOSE ONLY)

2014年4月13日拍攝的航攝照片
AERIAL PHOTO TAKEN ON 13.4.2014

擬議臨時露天存放建築材料連附屬辦公室(為期3年)及填土工程
新界元朗廈村丈量約份第125約地段第207號(部分)及第208號(部分)
PROPOSED TEMPORARY OPEN STORAGE OF
CONSTRUCTION MATERIALS WITH ANCILLARY SITE OFFICE
FOR A PERIOD OF 3 YEARS AND FILLING OF LAND
LOTS 207 (PART) AND 208 (PART) IN D.D.125,
HA TSUEN, YUEN LONG, NEW TERRITORIES

規 劃 署
PLANNING
DEPARTMENT



參考編號
REFERENCE No.
A/HSK/530

圖 PLAN
A-3a

本摘要圖於2024年8月12日擬備，所根據
的資料為地政總署於2014年4月13日拍得
的航攝照片編號 CS52350
EXTRACT PLAN PREPARED ON 12.8.2024
BASED ON AERIAL PHOTO No.
CS52350 TAKEN ON 13.4.2014
BY LANDS DEPARTMENT



圖例 LEGEND



申請地點(界線只作識別用)
APPLICATION SITE
(BOUNDARY FOR IDENTIFICATION
PURPOSE ONLY)

2015年4月13日拍攝的航攝照片
AERIAL PHOTO TAKEN ON 13.4.2015

擬議臨時露天存放建築材料連附屬辦公室(為期3年)及填土工程
新界元朗廈村丈量約份第125約地段第207號(部分)及第208號(部分)
PROPOSED TEMPORARY OPEN STORAGE OF
CONSTRUCTION MATERIALS WITH ANCILLARY SITE OFFICE
FOR A PERIOD OF 3 YEARS AND FILLING OF LAND
LOTS 207 (PART) AND 208 (PART) IN D.D.125,
HA TSUEN, YUEN LONG, NEW TERRITORIES

規劃署
PLANNING
DEPARTMENT



參考編號
REFERENCE No.
A/HSK/530

圖 PLAN
A-3b

本摘要圖於2024年8月12日擬備，所根據
的資料為地政總署於2015年4月13日拍得
的航攝照片編號 CS58333
EXTRACT PLAN PREPARED ON 12.8.2024
BASED ON AERIAL PHOTO No.
CS58333 TAKEN ON 13.4.2015
BY LANDS DEPARTMENT



圖例 LEGEND



申請地點(界線只作識別用)
APPLICATION SITE
(BOUNDARY FOR IDENTIFICATION
PURPOSE ONLY)

本摘要圖於2024年8月12日擬備，所根據的資料為地政總署於2017年4月4日及5月26日拍得的航攝照片編號 E020076C, E020077C, E026323C, E026324C 及 E026325C
EXTRACT PLAN PREPARED ON 12.8.2024
BASED ON AERIAL PHOTOS No.
E020076C, E020077C, E026323C,
E026324C & E026325C TAKEN ON
4.4.2017 & 26.5.2017
BY LANDS DEPARTMENT

2017年4月4日及5月26日拍攝的航攝照片
AERIAL PHOTOS TAKEN ON 4.4.2017 & 26.5.2017

擬議臨時露天存放建築材料連附屬辦公室(為期3年)及填土工程
新界元朗廈村丈量約份第125約地段第207號(部分)及第208號(部分)
PROPOSED TEMPORARY OPEN STORAGE OF
CONSTRUCTION MATERIALS WITH ANCILLARY SITE OFFICE
FOR A PERIOD OF 3 YEARS AND FILLING OF LAND
LOTS 207 (PART) AND 208 (PART) IN D.D.125,
HA TSUEN, YUEN LONG, NEW TERRITORIES

規劃署
PLANNING
DEPARTMENT



參考編號
REFERENCE No.
A/HSK/530

圖 PLAN
A-3c



圖例 LEGEND



申請地點(界線只作識別用)
APPLICATION SITE
(BOUNDARY FOR IDENTIFICATION
PURPOSE ONLY)

2018年1月3日拍攝的航攝照片
AERIAL PHOTO TAKEN ON 3.1.2018

擬議臨時露天存放建築材料連附屬辦公室(為期3年)及填土工程
新界元朗廈村丈量約份第125約地段第207號(部分)及第208號(部分)
PROPOSED TEMPORARY OPEN STORAGE OF
CONSTRUCTION MATERIALS WITH ANCILLARY SITE OFFICE
FOR A PERIOD OF 3 YEARS AND FILLING OF LAND
LOTS 207 (PART) AND 208 (PART) IN D.D.125,
HA TSUEN, YUEN LONG, NEW TERRITORIES

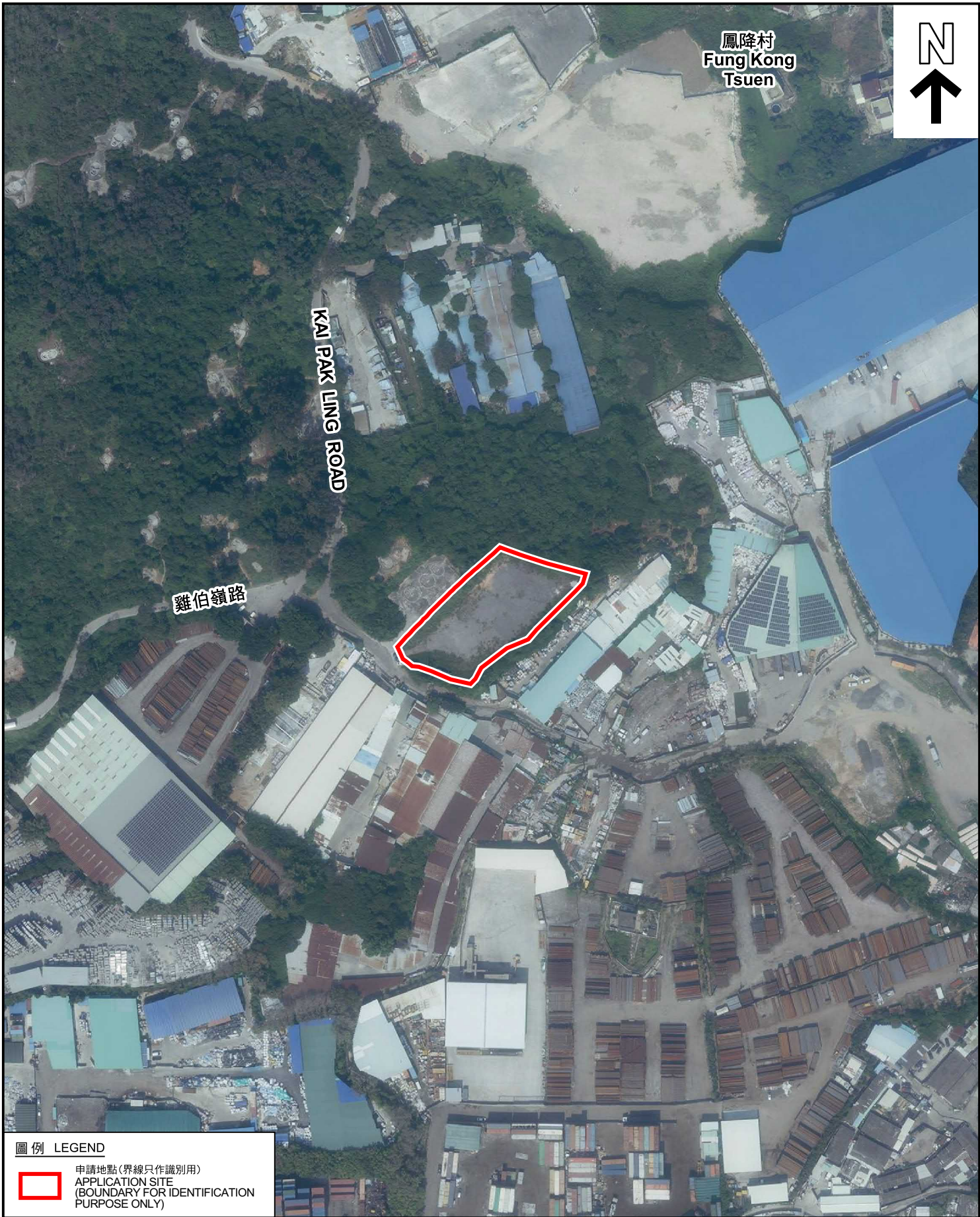
規 劃 署
PLANNING
DEPARTMENT



參考編號
REFERENCE No.
A/HSK/530

圖 PLAN
A-3d

本摘要圖於2024年8月12日擬備，所根據
的資料為地政總署於2018年1月3日拍得
的航攝照片編號 E033655C
EXTRACT PLAN PREPARED ON 12.8.2024
BASED ON AERIAL PHOTO No.
E033655C TAKEN ON 3.1.2018
BY LANDS DEPARTMENT



圖例 LEGEND



申請地點(界線只作識別用)
APPLICATION SITE
(BOUNDARY FOR IDENTIFICATION
PURPOSE ONLY)

本摘要圖於2024年8月12日擬備，所根據
的資料為地政總署於2019年10月18日拍得
的航攝照片編號 E072790C
EXTRACT PLAN PREPARED ON 12.8.2024
BASED ON AERIAL PHOTO No.
E072790C TAKEN ON 18.10.2019
BY LANDS DEPARTMENT

2019年10月18日拍攝的航攝照片
AERIAL PHOTO TAKEN ON 18.10.2019

擬議臨時露天存放建築材料連附屬辦公室(為期3年)及填土工程
新界元朗廈村丈量約份第125約地段第207號(部分)及第208號(部分)
PROPOSED TEMPORARY OPEN STORAGE OF
CONSTRUCTION MATERIALS WITH ANCILLARY SITE OFFICE
FOR A PERIOD OF 3 YEARS AND FILLING OF LAND
LOTS 207 (PART) AND 208 (PART) IN D.D.125,
HA TSUEN, YUEN LONG, NEW TERRITORIES

規 劃 署
PLANNING
DEPARTMENT



參考編號
REFERENCE No.
A/HSK/530

圖 PLAN
A-3e



圖例 LEGEND



申請地點(界線只作識別用)
APPLICATION SITE
(BOUNDARY FOR IDENTIFICATION
PURPOSE ONLY)

2020年11月25日拍攝的航攝照片
AERIAL PHOTO TAKEN ON 25.11.2020

擬議臨時露天存放建築材料連附屬辦公室(為期3年)及填土工程
新界元朗廈村丈量約份第125約地段第207號(部分)及第208號(部分)
PROPOSED TEMPORARY OPEN STORAGE OF
CONSTRUCTION MATERIALS WITH ANCILLARY SITE OFFICE
FOR A PERIOD OF 3 YEARS AND FILLING OF LAND
LOTS 207 (PART) AND 208 (PART) IN D.D.125,
HA TSUEN, YUEN LONG, NEW TERRITORIES

規 劃 署
PLANNING
DEPARTMENT



參考編號
REFERENCE No.
A/HSK/530

圖 PLAN
A-3f

本摘要圖於2024年8月12日擬備，所根據
的資料為地政總署於2020年11月25日拍得
的航攝照片編號 E106454C
EXTRACT PLAN PREPARED ON 12.8.2024
BASED ON AERIAL PHOTO No.
E106454C TAKEN ON 25.11.2020
BY LANDS DEPARTMENT



圖例 LEGEND



申請地點(界線只作識別用)
APPLICATION SITE
(BOUNDARY FOR IDENTIFICATION
PURPOSE ONLY)

本摘要圖於2024年8月12日擬備，所根據
的資料為地政總署於2023年2月24日拍得
的航攝照片編號 E186992C
EXTRACT PLAN PREPARED ON 12.8.2024
BASED ON AERIAL PHOTO No.
E186992C TAKEN ON 24.2.2023
BY LANDS DEPARTMENT

2023年2月24日拍攝的航攝照片
AERIAL PHOTO TAKEN ON 24.2.2023

擬議臨時露天存放建築材料連附屬辦公室(為期3年)及填土工程
新界元朗廈村丈量約份第125約地段第207號(部分)及第208號(部分)
PROPOSED TEMPORARY OPEN STORAGE OF
CONSTRUCTION MATERIALS WITH ANCILLARY SITE OFFICE
FOR A PERIOD OF 3 YEARS AND FILLING OF LAND
LOTS 207 (PART) AND 208 (PART) IN D.D.125,
HA TSUEN, YUEN LONG, NEW TERRITORIES

規 劃 署
PLANNING
DEPARTMENT



參考編號
REFERENCE No.
A/HSK/530

圖 PLAN
A-3g



實地照片 SITE PHOTOS

擬議臨時露天存放建築材料連附屬辦公室(為期3年)及填土工程
新界元朗廈村丈量約份第125約地段第207號(部分)及第208號(部分)
PROPOSED TEMPORARY OPEN STORAGE OF
CONSTRUCTION MATERIALS WITH ANCILLARY SITE OFFICE
FOR A PERIOD OF 3 YEARS AND FILLING OF LAND
LOTS 207 (PART) AND 208 (PART) IN D.D.125,
HA TSUEN, YUEN LONG, NEW TERRITORIES

規 劃 署
PLANNING
DEPARTMENT



參考編號
REFERENCE No.
A/HSK/530

圖 PLAN
A-4

本圖於2024年8月7日擬備，所根據的
資料為攝於2024年6月28日的實地照片
PLAN PREPARED ON 7.8.2024
BASED ON SITE PHOTOS
TAKEN ON 28.6.2024