

參考編號

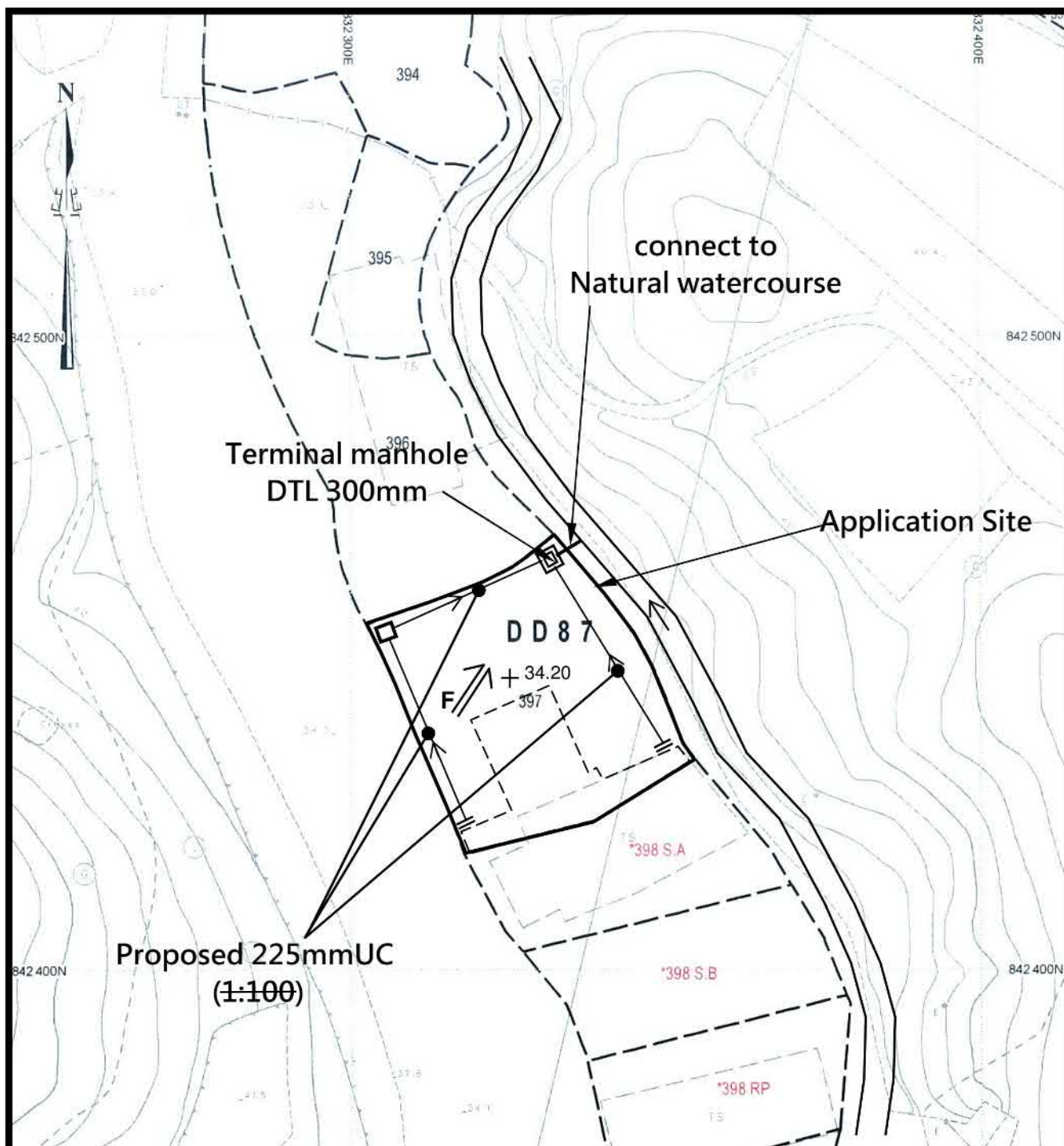
REFERENCE No.

A/NE-HLH/79

繪圖 DRAWING A-1

(來源:申請人於2025年3月7日呈交的進一步資料內的繪圖)

(SOURCE: DRAWING IN THE APPLICANT'S SUBMITTED  
FURTHER INFORMATION ON 7.3.2025)



<b>項目名稱 (Project):</b> DD87 Lot 397	<b>圖目 (Title):</b> 雨水收集系統 Drainage Proposal	<b>圖例:</b> <div> <div>→</div> 水流方向 </div> <div> <div>□</div> 尾井 </div> <div> <div>□</div> 沙井 </div> <div> <div>⋈</div> 閘門 (闊10米) </div> <div> <div>⇄</div> 車道出入口 </div>
<b>比例:</b>		
<b>日期:</b> 5/12/2024	<b>圖號:</b> Figure 3	<b>備註:</b> 誠信土地測量公司

<b>參考編號</b> REFERENCE No. A/NE-HLH/79	<b>繪圖</b> DRAWING A-2
--	-----------------------

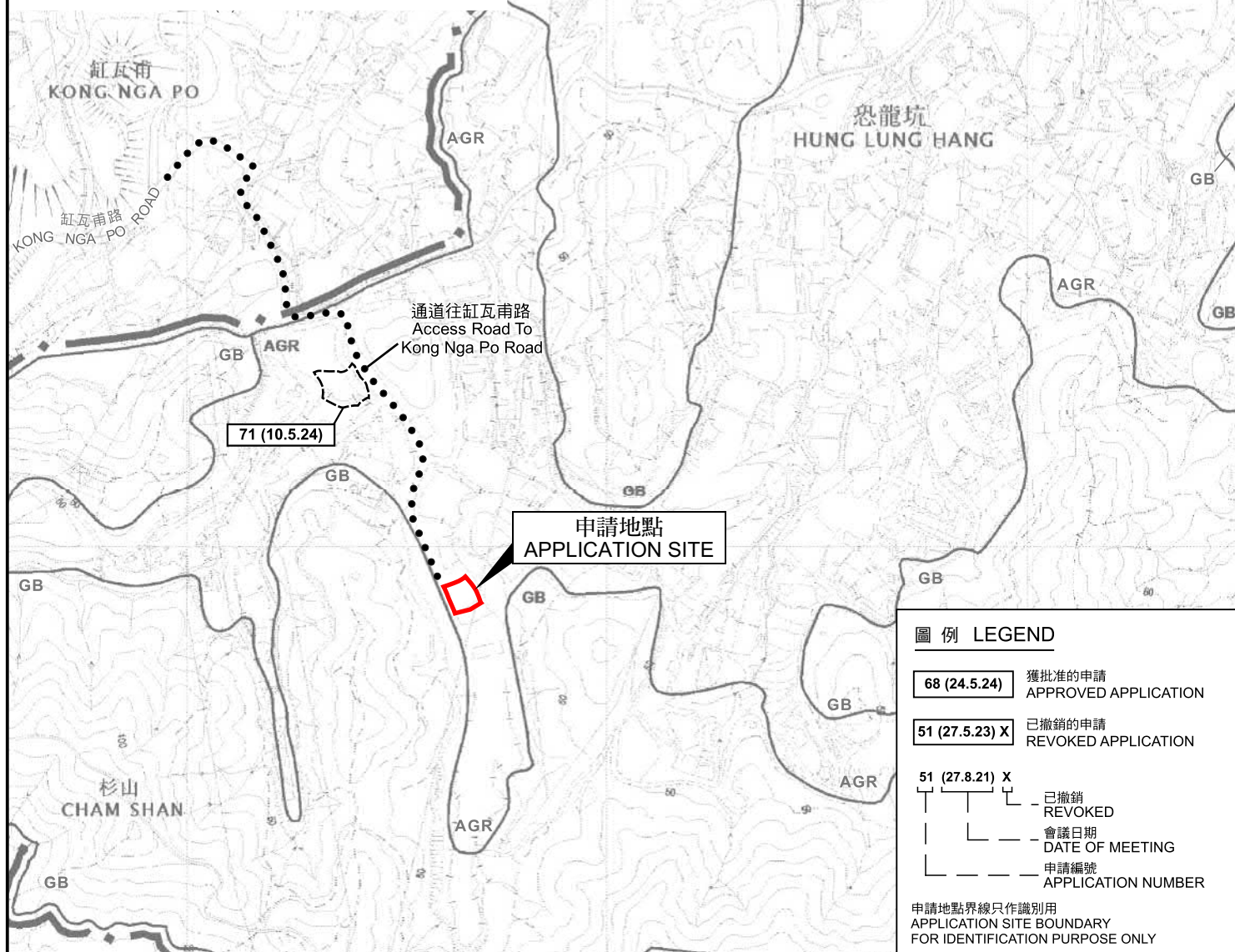
(來源:申請人於2025年1月14日呈交的規劃申請表內的繪圖)  
(SOURCE: DRAWING IN THE APPLICANT'S SUBMITTED  
APPLICATION FORM ON 14.1.2025)





要覽圖 KEY PLAN

SCALE 1:50 000 比例尺



圖例 LEGEND

- 68 (24.5.24)** 獲批准的申請  
APPROVED APPLICATION
- 51 (27.5.23) X** 已撤銷的申請  
REVOKED APPLICATION
- 51 (27.8.21) X** 已撤銷  
REVOKED
- 會議日期  
DATE OF MEETING
- 申請編號  
APPLICATION NUMBER

申請地點界線只作識別用  
APPLICATION SITE BOUNDARY  
FOR IDENTIFICATION PURPOSE ONLY

位置圖 LOCATION PLAN

臨時貨倉存放辦公室物資及器材(為期3年)及相關填土工程  
新界恐龍坑丈量約份第87約地段第397號  
TEMPORARY WAREHOUSE FOR STORAGE OF  
OFFICE STATIONERY AND EQUIPMENT SUPPLIES  
FOR A PERIOD OF 3 YEARS AND ASSOCIATED FILLING OF LAND  
LOT 397 IN D.D. 87, HUNG LUNG HANG, NEW TERRITORIES  
SCALE 1:7 500 比例尺

米 100 0 100 200 300 米  
METRES

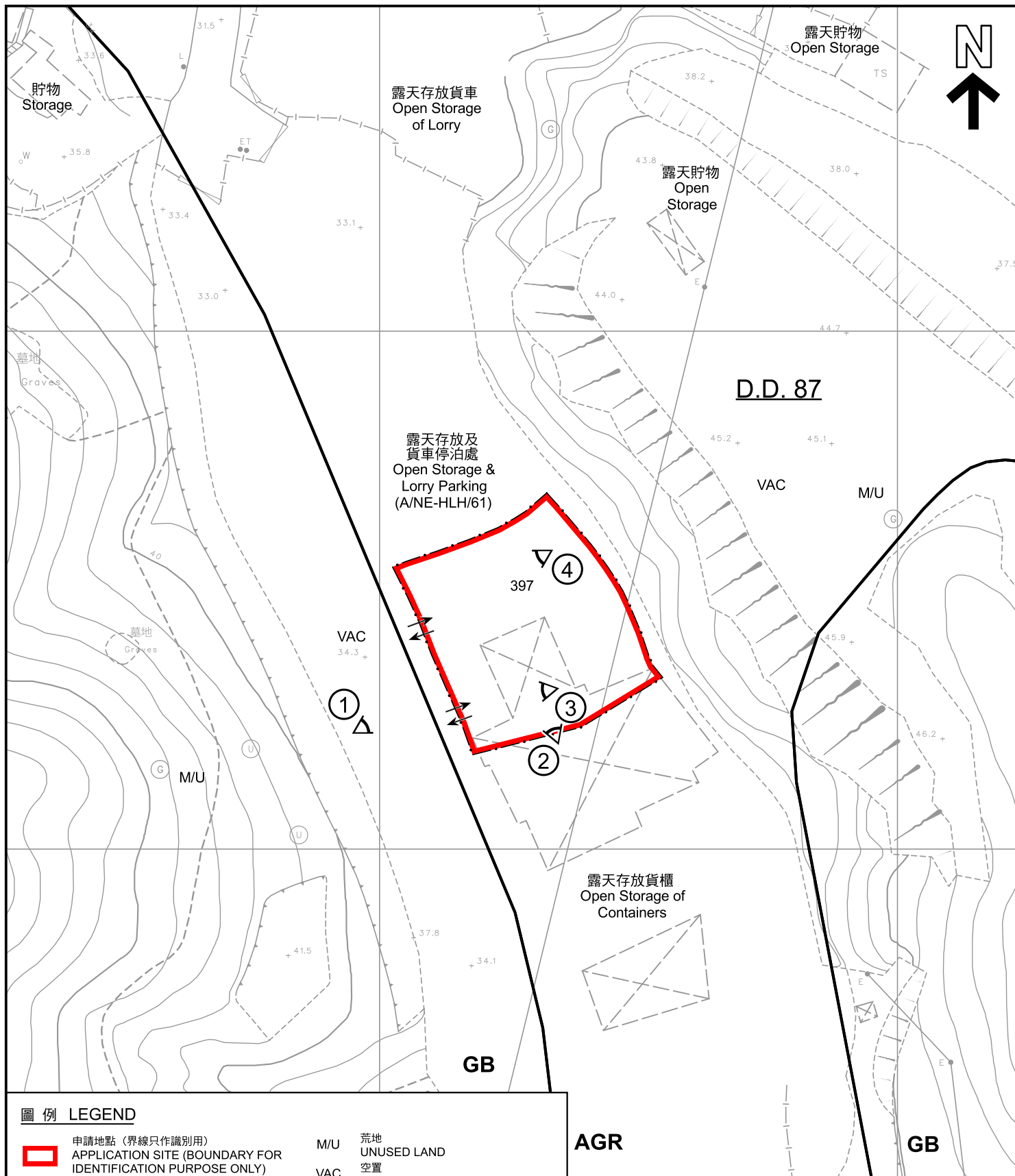
規劃署  
PLANNING  
DEPARTMENT



參考編號  
REFERENCE No.  
A/NE-HLH/79

圖 PLAN  
A-1

本摘要圖於2025年3月7日擬備，  
所根據的資料為於2017年12月5日  
核准的分區計劃大綱圖編號S/NE-HLH/11  
EXTRACT PLAN PREPARED ON 7.3.2025  
BASED ON OUTLINE ZONING PLAN No.  
S/NE-HLH/11 APPROVED ON 5.12.2017



#### 圖例 LEGEND

- |     |   |     |   |
|-----|---|-----|---|
|     | 申請地點 (界線只作識別用)<br>APPLICATION SITE (BOUNDARY FOR IDENTIFICATION PURPOSE ONLY) | M/U | 荒地<br>UNUSED LAND                       |
| AGR | 農業<br>AGRICULTURE   | VAC | 空置<br>VACANT                            |
| GB  | 綠化地帶<br>GREEN BELT  |     | 入口/出口<br>INGRESS / EGRESS               |
|     |   |     | 實地照片的觀景點<br>VIEWING POINT OF SITE PHOTO |

AGR

GB

#### 註釋 Note :

- (1) 2025年1月21日勘測的土地用途  
Land uses shown on this plan are in accordance with the land use survey conducted by the Planning Department on 21.1.2025

#### 平面圖 SITE PLAN

臨時貨倉存放辦公室物資及器材 (為期3年) 及相關填土工程  
新界恐龍坑丈量約份第87約地段第397號  
TEMPORARY WAREHOUSE FOR STORAGE OF  
OFFICE STATIONERY AND EQUIPMENT SUPPLIES  
FOR A PERIOD OF 3 YEARS AND ASSOCIATED FILLING OF LAND  
LOT 397 IN D.D. 87, HUNG LUNG HANG, NEW TERRITORIES  
SCALE 1 : 1 000 比例尺

米 METRES 20 0 20 40 米 METRES

規劃署  
PLANNING  
DEPARTMENT



參考編號  
REFERENCE No.  
A/NE-HLH/79

圖 PLAN  
A-2

本摘要圖於2025年3月7日擬備，  
所根據的資料為測量圖編號  
3-NW-22C及22D  
EXTRACT PLAN PREPARED ON 7.3.2025  
BASED ON SURVEY SHEETS No.  
3-NW-22C & 22D





圖例 LEGEND



申請地點 (界線只作識別用)  
APPLICATION SITE (BOUNDARY FOR  
IDENTIFICATION PURPOSE ONLY)

本摘要圖於2025年3月7日擬備，  
所根據的資料為地政總署  
於2023年12月28日拍得的航攝照片  
編號E214663C  
EXTRACT PLAN PREPARED ON 7.3.2025  
BASED ON AERIAL PHOTO No. E214663C  
TAKEN ON 28.12.2023 BY  
LANDS DEPARTMENT

航攝照片 AERIAL PHOTO

臨時貨倉存放辦公室物資及器材(為期3年)及相關填土工程  
新界恐龍坑丈量約份第87約地段第397號  
TEMPORARY WAREHOUSE FOR STORAGE OF  
OFFICE STATIONERY AND EQUIPMENT SUPPLIES  
FOR A PERIOD OF 3 YEARS AND ASSOCIATED FILLING OF LAND  
LOT 397 IN D.D. 87, HUNG LUNG HANG, NEW TERRITORIES

規劃署  
PLANNING  
DEPARTMENT



參考編號  
REFERENCE No.  
A/NE-HLH/79

圖 PLAN  
A-3





申請地點界線只作識別用  
APPLICATION SITE BOUNDARY FOR IDENTIFICATION PURPOSE ONLY

### 實地照片 SITE PHOTO

臨時貨倉存放辦公室物資及器材(為期3年)及相關填土工程  
新界恐龍坑丈量約份第87約地段第397號  
TEMPORARY WAREHOUSE FOR STORAGE OF  
OFFICE STATIONERY AND EQUIPMENT SUPPLIES  
FOR A PERIOD OF 3 YEARS AND ASSOCIATED FILLING OF LAND  
LOT 397 IN D.D. 87, HUNG LUNG HANG, NEW TERRITORIES

規劃署  
PLANNING  
DEPARTMENT



參考編號  
REFERENCE No.  
A/NE-HLH/79

圖 PLAN  
A-4a

本摘要圖於2025年3月7日擬備，  
所根據的資料為攝於2025年1月21日  
的實地照片  
EXTRACT PLAN PREPARED ON 7.3.2025  
BASED ON SITE PHOTOS  
TAKEN ON 21.1.2025





申請地點界線只作識別用  
APPLICATION SITE BOUNDARY FOR IDENTIFICATION PURPOSE ONLY

### 實地照片 SITE PHOTO

臨時貨倉存放辦公室物資及器材(為期3年)及相關填土工程  
新界恐龍坑丈量約份第87約地段第397號  
TEMPORARY WAREHOUSE FOR STORAGE OF  
OFFICE STATIONERY AND EQUIPMENT SUPPLIES  
FOR A PERIOD OF 3 YEARS AND ASSOCIATED FILLING OF LAND  
LOT 397 IN D.D. 87, HUNG LUNG HANG, NEW TERRITORIES

規劃署  
PLANNING  
DEPARTMENT



參考編號  
REFERENCE No.  
A/NE-HLH/79

圖 PLAN  
A-4b

本摘要圖於2025年3月7日擬備，  
所根據的資料為攝於2025年1月21日  
的實地照片  
EXTRACT PLAN PREPARED ON 7.3.2025  
BASED ON SITE PHOTOS  
TAKEN ON 21.1.2025