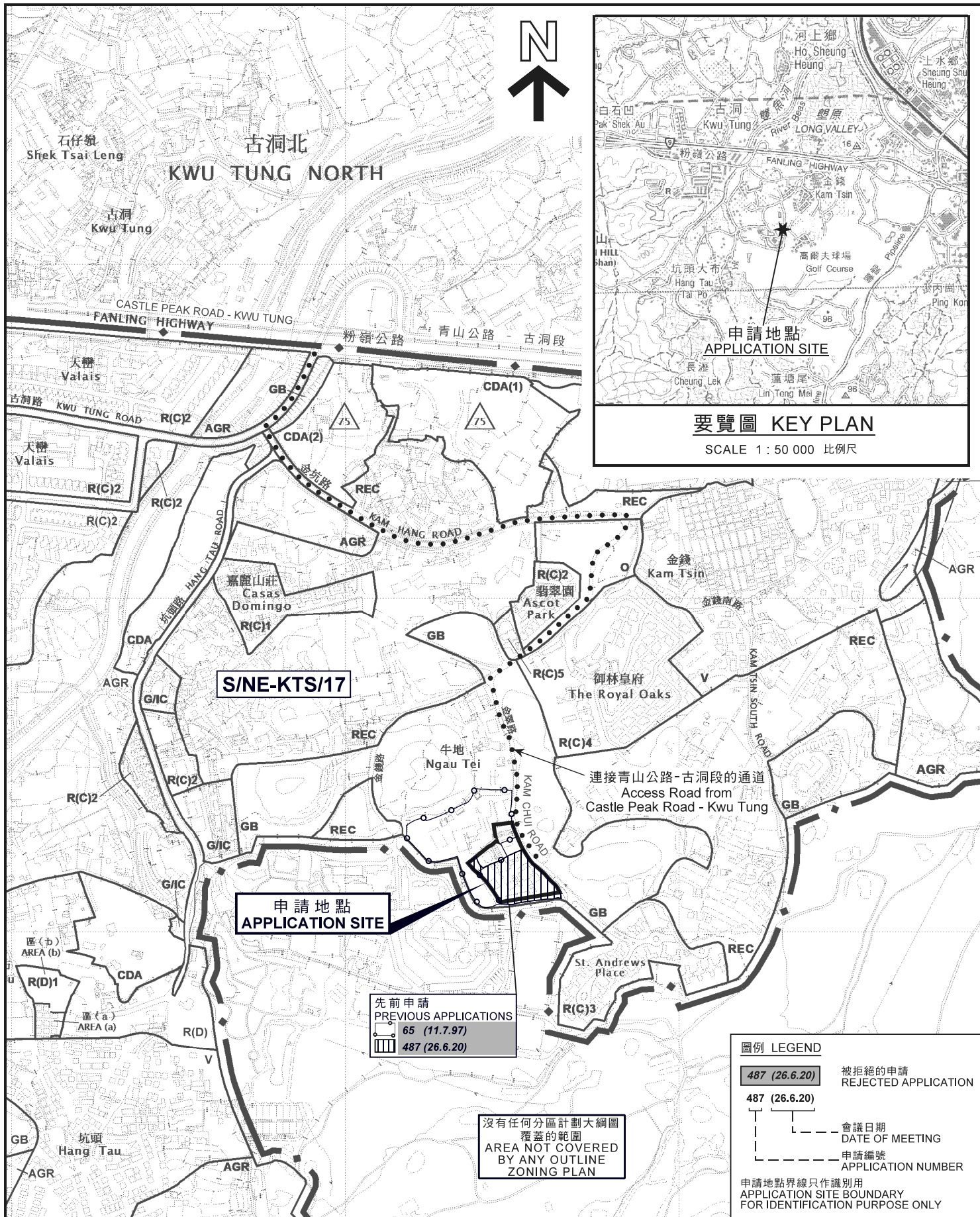


(資料來源:申請人於 9.2.2021 呈交的資料)
(Source : Applicant's Submission of 9.2.2021)

參考編號
REFERENCE No.
A/NE-KTS/494

繪圖 DRAWING
A-1



本摘要圖於2021年3月12日擬備，
所根據的資料為於2021年3月5日展示
的分區計劃大綱圖編號S/NE-KTS/17
EXTRACT PLAN PREPARED ON 12.3.2021
BASED ON OUTLINE ZONING PLAN
No. S/NE-KTS/17 EXHIBITED ON 5.3.2021

位置圖 LOCATION PLAN

擬議臨時公眾停車場(貨櫃車除外)連附屬辦公室(為期3年)
上水古洞南丈量約份第92約地段第1192號(部分)、
第1193號、第1196號(部分)、第1197號(部分)及第1198號(部分)
PROPOSED TEMPORARY PUBLIC VEHICLE PARK
(EXCLUDING CONTAINER VEHICLE)
WITH ANCILLARY OFFICE FOR A PERIOD OF 3 YEARS
LOTS 1192 (PART), 1193, 1196 (PART), 1197 (PART) AND 1198 (PART)
IN D.D. 92, KWU TUNG SOUTH, SHEUNG SHUI

SCALE 1 : 7 500 比例尺

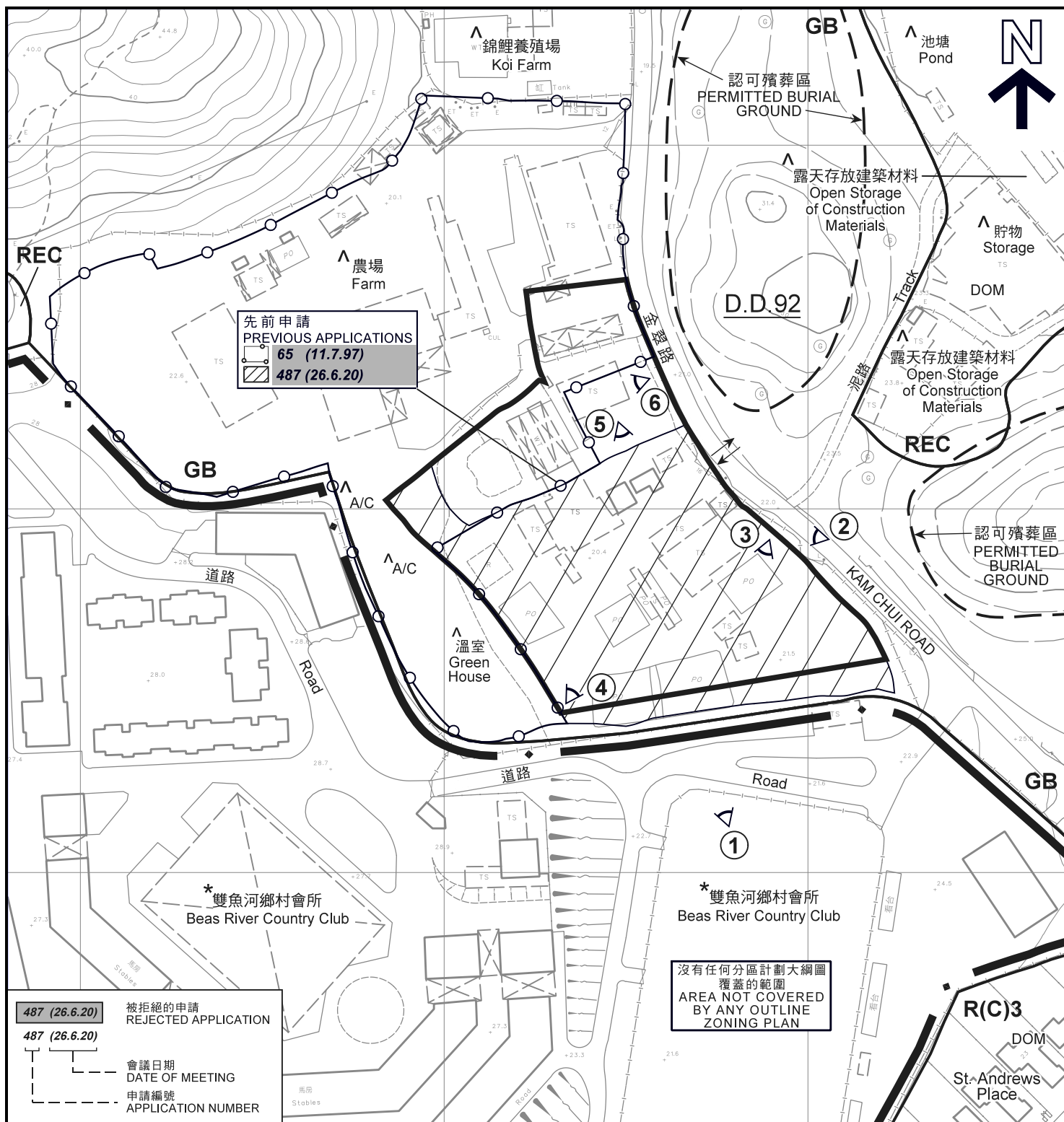
米 100 0 100 200 300 米
METRES

規劃署
PLANNING
DEPARTMENT



參考編號
REFERENCE No.
A/NE-KTS/494

圖 PLAN
A-1



圖例 LEGEND

	申請地點(界線只作識別用) APPLICATION SITE (BOUNDARY FOR IDENTIFICATION PURPOSE ONLY)	DOM	住用構築物 DOMESTIC STRUCTURE
R(C)3	住宅(丙類)3 RESIDENTIAL (GROUP C) 3	A/C	常耕農地 ACTIVE AGRICULTURAL LAND
REC	康樂 RECREATION	VAC	空置 VACANT
GB	綠化地帶 GREEN BELT		入口/出口 INGRESS / EGRESS
			實地照片的觀景點 VIEWING POINT OF SITE PHOTO

註釋 Notes:

- 2021年2月19日勘測的土地用途
Land uses shown on this plan are in accordance with the land use survey conducted by the Planning Department on 19.2.2021
- * 土地用途跟1991年勘測的土地用途一致
Indicates that the use is the same as that revealed by the land use survey conducted by the Planning Department in 1991
- △ 土地用途跟1991年勘測的土地用途有別
Indicates that the use is different from that revealed by the land use survey conducted by the Planning Department in 1991

平面圖 SITE PLAN

擬議臨時公眾停車場(貨櫃車除外)連附屬辦公室(為期3年)
上水古洞南丈量約份第92約地段第1192號(部分)、
第1193號、第1196號(部分)、第1197號(部分)及第1198號(部分)
PROPOSED TEMPORARY PUBLIC VEHICLE PARK
(EXCLUDING CONTAINER VEHICLE)
WITH ANCILLARY OFFICE FOR A PERIOD OF 3 YEARS
LOTS 1192 (PART), 1193, 1196 (PART), 1197 (PART) AND 1198 (PART)
IN D.D. 92, KWU TUNG SOUTH, SHEUNG SHUI
SCALE 1 : 1 500

METRES 25 0 25 50 METRES

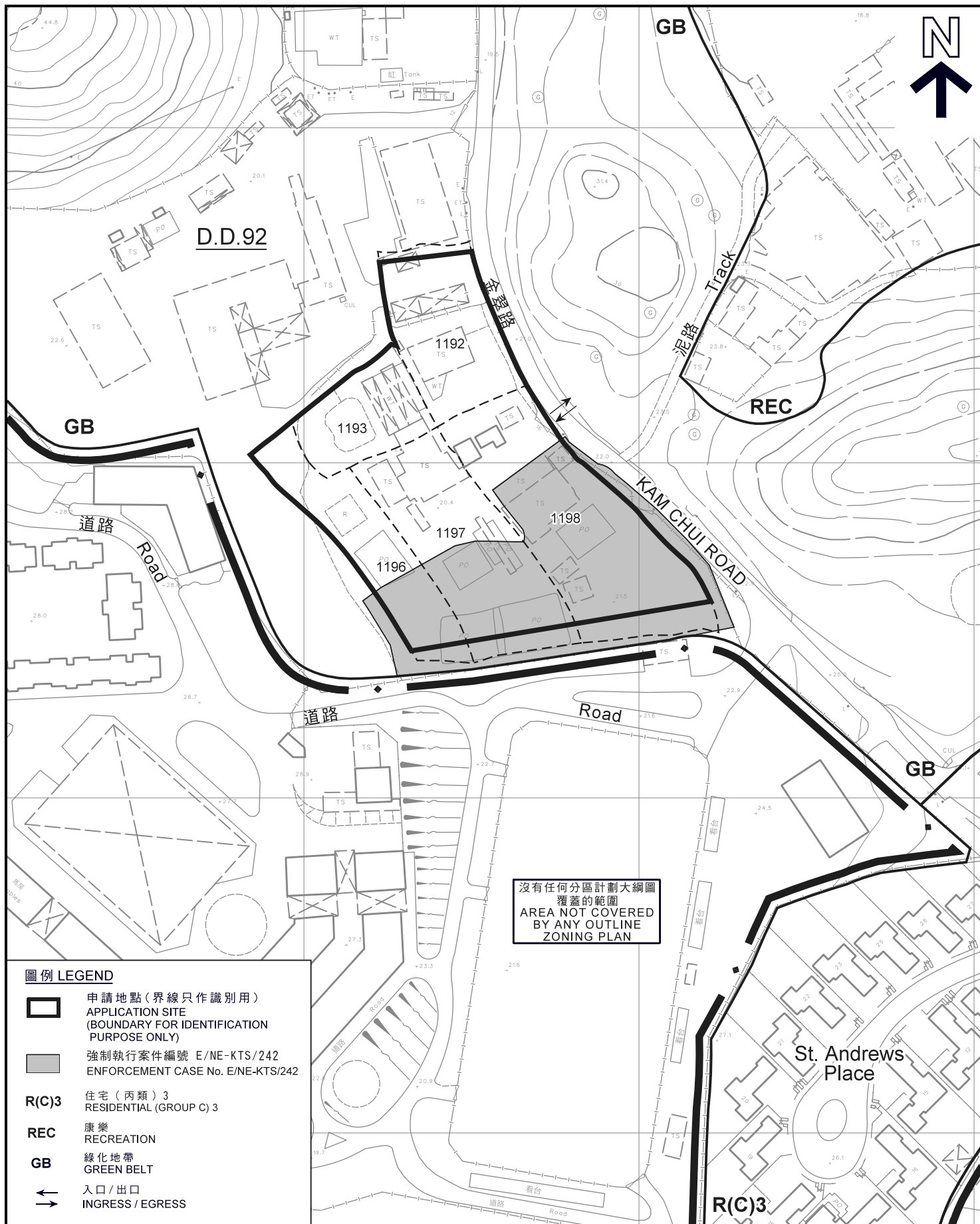
規劃署
PLANNING
DEPARTMENT



參考編號
REFERENCE No.
A/NE-KTS/494

圖 PLAN
A-2a

本摘要圖於2021年3月10日擬備，所根據的資料為測量圖編號2-SE-10C、10D、15A及15B
EXTRACT PLAN PREPARED ON 10.3.2021
BASED ON SURVEY SHEETS No. 2-SE-10C, 10D, 15A AND 15B



圖例 LEGEND

- 申請地點 (界線只作識別用)
APPLICATION SITE
(BOUNDARY FOR IDENTIFICATION
PURPOSE ONLY)
- 強制執行案件編號 E/NE-KTS/242
ENFORCEMENT CASE No. E/NE-KTS/242
- R(C)3** 住宅 (丙類) 3
RESIDENTIAL (GROUP C) 3
- REC** 康樂
RECREATION
- GB** 綠化地帶
GREEN BELT
- 入口 / 出口
INGRESS / EGRESS

平面圖 SITE PLAN

擬議臨時公眾停車場 (貨櫃車除外) 連附屬辦公室 (為期3年)
上水古洞南丈量約份第92約地段第1192號 (部分)、
第1193號、第1196號 (部分)、第1197號 (部分) 及第1198號 (部分)
PROPOSED TEMPORARY PUBLIC VEHICLE PARK
(EXCLUDING CONTAINER VEHICLE)
WITH ANCILLARY OFFICE FOR A PERIOD OF 3 YEARS
LOTS 1192 (PART), 1193, 1196 (PART), 1197 (PART) AND 1198 (PART)
IN D.D. 92, KWU TUNG SOUTH, SHEUNG SHUI
SCALE 1 : 1 500

METRES 25 0 25 50 METRES

規劃署
PLANNING
DEPARTMENT



參考編號
REFERENCE No.
A/NE-KTS/494

圖 PLAN
A-2b

本摘要圖於2021年3月10日擬備，所根據的資料為測量圖編號2-SE-10C、10D、15A及15B
EXTRACT PLAN PREPARED ON 10.3.2021
BASED ON SURVEY SHEETS No. 2-SE-10C, 10D, 15A AND 15B



圖例 LEGEND

-  申請地點 (界線只作識別用)
APPLICATION SITE
(BOUNDARY FOR IDENTIFICATION
PURPOSE ONLY)
-  入口 / 出口
INGRESS / EGRESS

本摘要圖於2021年3月1日擬備，
所根據的資料為地政總署
於2020年4月15日拍得的航攝照片
編號E093336C

EXTRACT PLAN PREPARED ON 1.3.2021
BASED ON AERIAL PHOTO No.E093336C
TAKEN ON 15.4.2020 BY
LANDS DEPARTMENT

航攝照片 AERIAL PHOTO

擬議臨時公眾停車場(貨櫃車除外)連附屬辦公室 (為期3年)
上水古洞南丈量約份第92約地段第1192號(部分)、
第1193號、第1196號(部分)、第1197號(部分)及第1198號(部分)
PROPOSED TEMPORARY PUBLIC VEHICLE PARK
(EXCLUDING CONTAINER VEHICLE)
WITH ANCILLARY OFFICE FOR A PERIOD OF 3 YEARS
LOTS 1192 (PART), 1193, 1196 (PART), 1197 (PART) AND 1198 (PART)
IN D.D. 92, KWU TUNG SOUTH, SHEUNG SHUI

規劃署
PLANNING
DEPARTMENT



參考編號
REFERENCE No.
A/NE-KTS/494

圖 PLAN
A-3



拍攝日期 Date taken : 18.2.2021



拍攝日期 Date taken : 19.2.2021



拍攝日期 Date taken : 19.2.2021

申請地點界線只作識別用

APPLICATION SITE BOUNDARY FOR IDENTIFICATION PURPOSE ONLY

實地照片 SITE PHOTO

擬議臨時公眾停車場(貨櫃車除外)連附屬辦公室 (為期3年)
上水古洞南丈量約份第92約地段第1192號(部分)、
第1193號、第1196號(部分)、第1197號(部分)及第1198號(部分)
PROPOSED TEMPORARY PUBLIC VEHICLE PARK
(EXCLUDING CONTAINER VEHICLE)
WITH ANCILLARY OFFICE FOR A PERIOD OF 3 YEARS
LOTS 1192 (PART), 1193, 1196 (PART), 1197 (PART) AND 1198 (PART)
IN D.D. 92, KWU TUNG SOUTH, SHEUNG SHUI

規劃署
PLANNING
DEPARTMENT



參考編號
REFERENCE No.
A/NE-KTS/494

圖 PLAN
A-4a

本摘要圖於2021年3月1日擬備，
所根據的資料為攝於
2021年2月18日及19日的實地照片
PLAN PREPARED ON 1.3.2021
BASED ON SITE PHOTOS
TAKEN ON 18.2.2021 AND 19.2.2021



申請地點
APPLICATION SITE

4

拍攝日期 Date taken : 19.2.2021



申請地點
APPLICATION SITE

5

拍攝日期 Date taken : 19.2.2021



申請地點
APPLICATION SITE

6

拍攝日期 Date taken : 19.2.2021

實地照片 SITE PHOTO

本摘要圖於2021年3月1日擬備，
所根據的資料為攝於
2021年2月18日及19日的實地照片
PLAN PREPARED ON 1.3.2021
BASED ON SITE PHOTOS
TAKEN ON 18.2.2021 AND 19.2.2021

擬議臨時公眾停車場(貨櫃車除外)連附屬辦公室 (為期3年)
上水古洞南丈量約份第92約地段第1192號(部分)、
第1193號、第1196號(部分)、第1197號(部分)及第1198號(部分)
PROPOSED TEMPORARY PUBLIC VEHICLE PARK
(EXCLUDING CONTAINER VEHICLE)
WITH ANCILLARY OFFICE FOR A PERIOD OF 3 YEARS
LOTS 1192 (PART), 1193, 1196 (PART), 1197 (PART) AND 1198 (PART)
IN D.D. 92, KWU TUNG SOUTH, SHEUNG SHUI

規劃署
PLANNING
DEPARTMENT



參考編號
REFERENCE No.
A/NE-KTS/494

圖 PLAN
A-4b