

## Appendix B



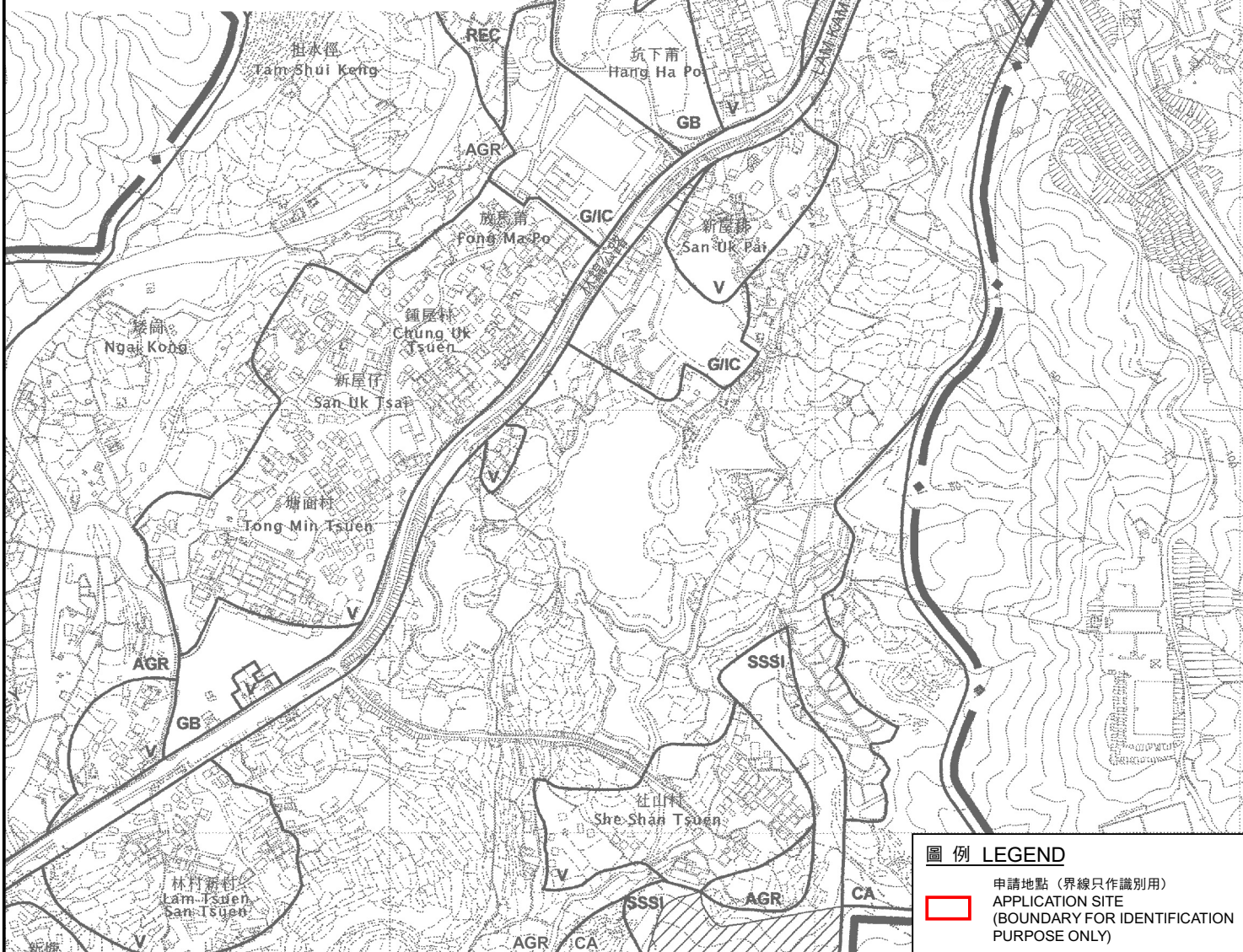
(SOURCE: APPLICANT'S SUBMISSION PLAN)





### 要覽圖 KEY PLAN

SCALE 1 : 50 000 比例尺



### 圖例 LEGEND

申請地點 (界線只作識別用)  
APPLICATION SITE  
(BOUNDARY FOR IDENTIFICATION  
PURPOSE ONLY)

### 位置圖 LOCATION PLAN

本摘要圖於2022年1月11日擬備，  
所根據的資料為於2006年10月31日  
核准的分區計劃大綱圖編號S/NE-LT/11  
EXTRACT PLAN PREPARED ON 11.1.2022  
BASED ON OUTLINE ZONING PLAN  
No. S/NE-LT/11 APPROVED ON 31.10.2006

擬議臨時私人停車場 (只限私家車) (為期3年) 及填土工程  
大埔林村較寮下丈量約份第7約  
地段第1125號 (部分) 及第1132號餘段 (部分)  
PROPOSED TEMPORARY PRIVATE VEHICLE PARK (PRIVATE CARS ONLY)  
FOR A PERIOD OF 3 YEARS AND FILLING OF LAND  
LOTS 1125 (PART) AND 1132 RP (PART) IN D.D. 7,  
KAU LIU HA, LAM TSUEN, TAI PO

SCALE 1 : 7 500 比例尺  
100 0 100 200 300 米  
METRES

規劃署  
PLANNING  
DEPARTMENT



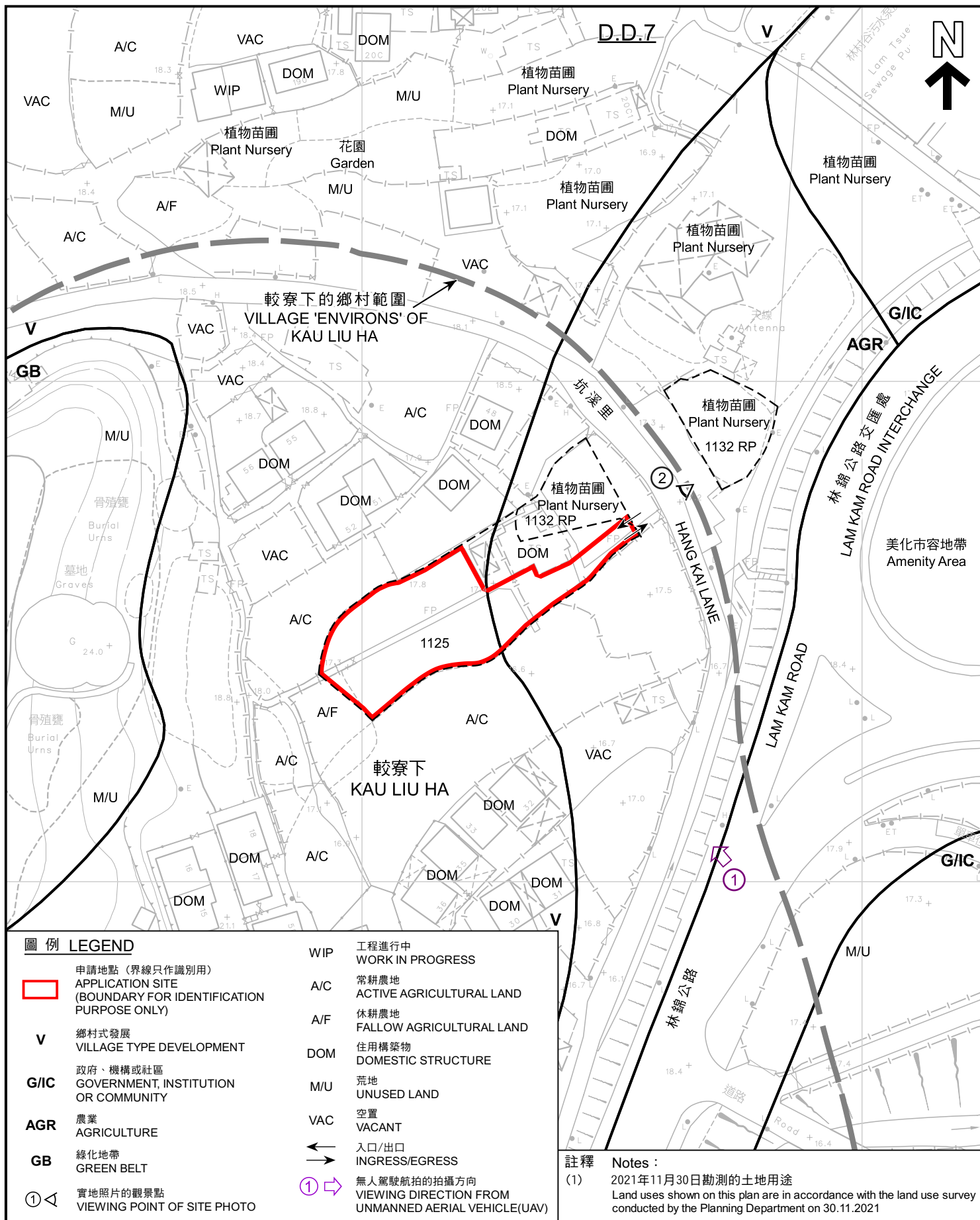
參考編號  
REFERENCE No.

A/NE-LT/702

圖 PLAN

A-1






<p>本摘要圖於2022年1月11日擬備，所根據的資料為測量圖編號 7-NW-2B及3A EXTRACT PLAN PREPARED ON 11.1.2022 BASED ON SURVEY SHEETS No. 7-NW-2B &amp; 3A</p>	<p align="center"><b>平面圖 SITE PLAN</b></p> <p align="center">擬議臨時私人停車場（只限私家車）（為期3年）及填土工程 大埔林村較寮下丈量約份第7約 地段第1125號（部分）及第1132號餘段（部分） PROPOSED TEMPORARY PRIVATE VEHICLE PARK (PRIVATE CARS ONLY) FOR A PERIOD OF 3 YEARS AND FILLING OF LAND LOTS 1125 (PART) AND 1132 RP (PART) IN D.D. 7, KAU LIU HA, LAM TSUEN, TAI PO</p> <p align="center">SCALE 1 : 1 000 比例尺</p> <p align="center">米 20 0 20 40 米 METRES</p>	<p align="center"><b>規劃署 PLANNING DEPARTMENT</b></p> <p align="center">參考編號 REFERENCE No. <b>A/NE-LT/702</b></p> <p align="center">圖 PLAN <b>A-2</b></p>
---	--	--





圖例 LEGEND

 申請地點 (界線只作識別用)  
APPLICATION SITE  
(BOUNDARY FOR IDENTIFICATION  
PURPOSE ONLY)

航攝照片 AERIAL PHOTO

擬議臨時私人停車場 (只限私家車) (為期3年) 及填土工程  
大埔林村較寮下丈量約份第7約  
地段第1125號 (部分) 及第1132號餘段 (部分)  
PROPOSED TEMPORARY PRIVATE VEHICLE PARK (PRIVATE CARS ONLY)  
FOR A PERIOD OF 3 YEARS AND FILLING OF LAND  
LOTS 1125 (PART) AND 1132 RP (PART) IN D.D. 7,  
KAU LIU HA, LAM TSUEN, TAI PO

規劃署  
PLANNING  
DEPARTMENT



參考編號  
REFERENCE No.

A/NE-LT/702

圖 PLAN

A-3

本摘要圖於2022年1月11日擬備  
所根據的資料為地政總署  
於2021年1月15日拍得的航攝照片  
編號E126871C  
EXTRACT PLAN PREPARED ON 11.1.2022  
BASED ON AERIAL PHOTO No. E126871C  
TAKEN ON 15.1.2021 BY  
LANDS DEPARTMENT





申請地點界線只作識別用  
APPLICATION SITE BOUNDARY FOR IDENTIFICATION PURPOSE ONLY

### 實地照片 SITE PHOTO

本摘要圖於2022年1月11日擬備，所根據的資料為攝於2021年12月31日的無人駕駛航拍照片  
PLAN PREPARED ON 11.1.2022 BASED ON UNMANNED AERIAL VEHICLE PHOTO TAKEN ON 31.12.2021

擬議臨時私人停車場（只限私家車）（為期3年）及填土工程  
大埔林村較寮下丈量約份第7約  
地段第1125號（部分）及第1132號餘段（部分）  
PROPOSED TEMPORARY PRIVATE VEHICLE PARK (PRIVATE CARS ONLY)  
FOR A PERIOD OF 3 YEARS AND FILLING OF LAND  
LOTS 1125 (PART) AND 1132 RP (PART) IN D.D. 7,  
KAU LIU HA, LAM TSUEN, TAI PO

規劃署  
PLANNING  
DEPARTMENT



參考編號  
REFERENCE No.

A/NE-LT/702

圖 PLAN  
A-4a



2



申請地點界線只作識別用  
APPLICATION SITE BOUNDARY FOR IDENTIFICATION PURPOSE ONLY

### 實地照片 SITE PHOTO

本摘要圖於2022年1月11日擬備，所根據的資料為攝於2021年11月30日的實地照片  
PLAN PREPARED ON 11.1.2022 BASED ON SITE PHOTO TAKEN ON 30.11.2021

擬議臨時私人停車場（只限私家車）（為期3年）及填土工程  
大埔林村較寮下丈量約份第7約  
地段第1125號（部分）及第1132號餘段（部分）  
PROPOSED TEMPORARY PRIVATE VEHICLE PARK (PRIVATE CARS ONLY)  
FOR A PERIOD OF 3 YEARS AND FILLING OF LAND  
LOTS 1125 (PART) AND 1132 RP (PART) IN D.D. 7,  
KAU LIU HA, LAM TSUEN, TAI PO

規劃署  
PLANNING  
DEPARTMENT



參考編號  
REFERENCE No.

A/NE-LT/702

圖 PLAN  
A-4b