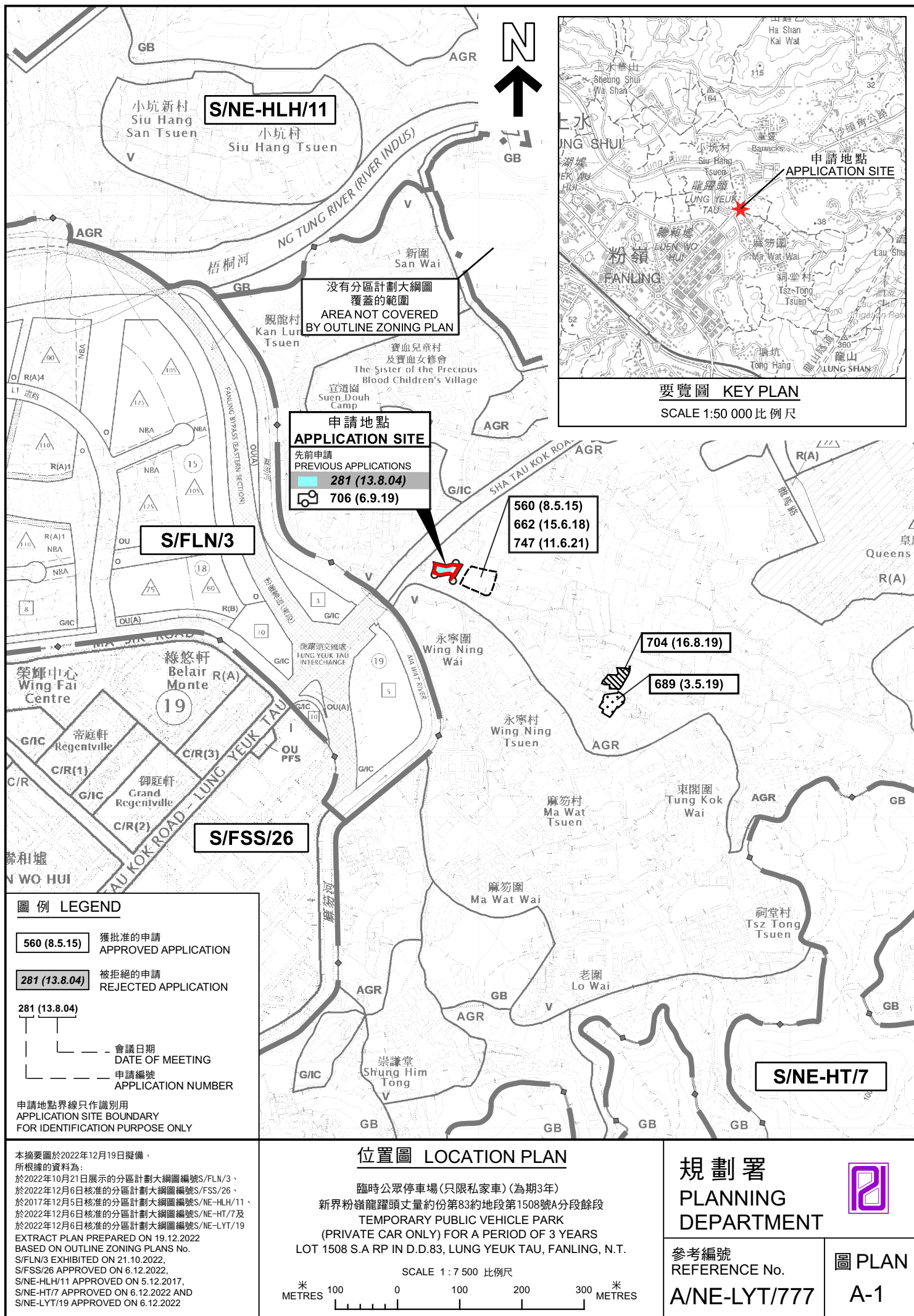


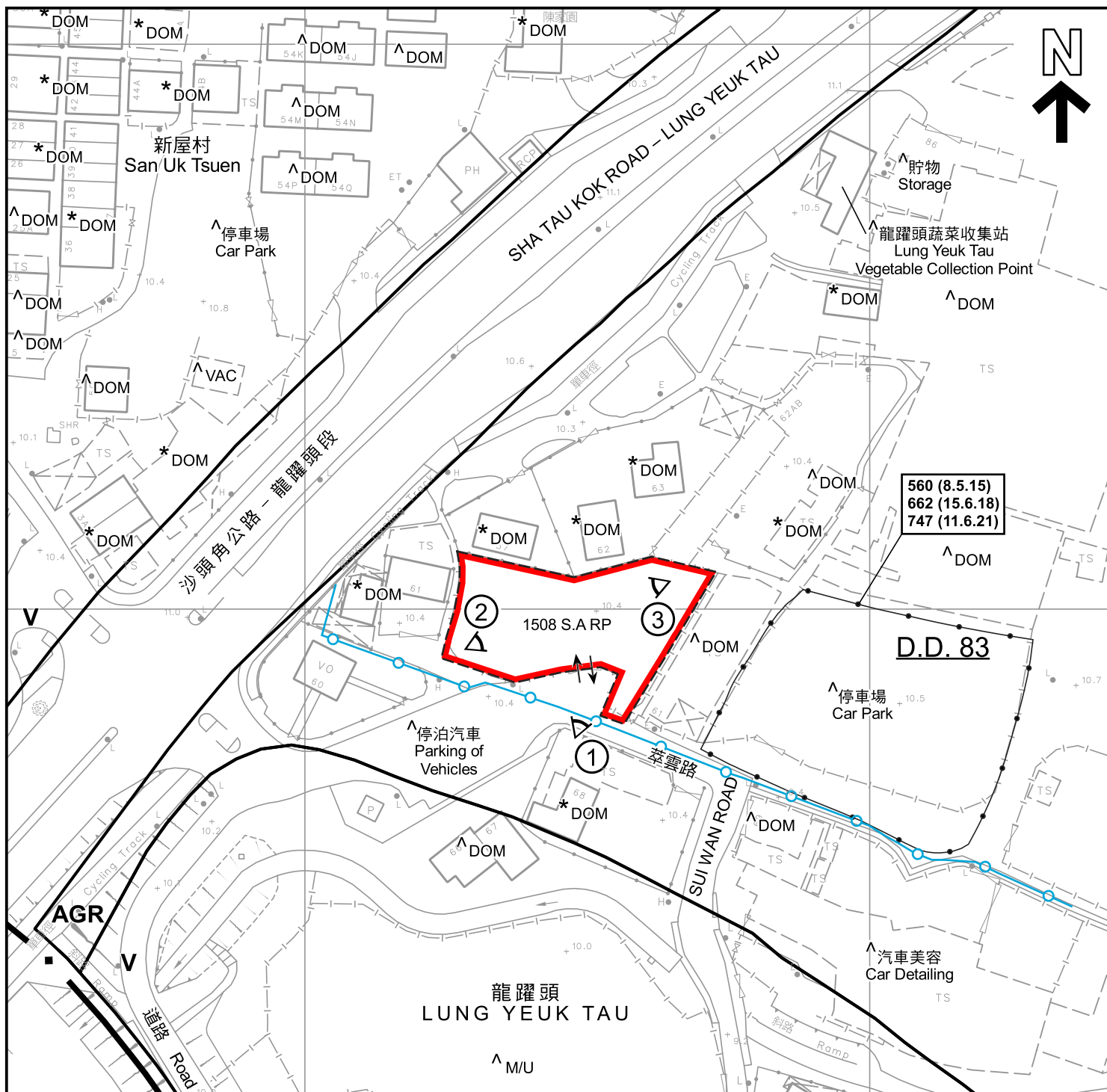
參考編號
REFERENCE No.

A/NE-LYT/777

繪圖 DRAWING A-1

(來源 : 附件 I)
(Source : Appendix I)





圖例 LEGEND

- | | | | |
|------------|---|--|---|
| | 申請地點 (界線只作識別用)
APPLICATION SITE (BOUNDARY FOR IDENTIFICATION PURPOSE ONLY) | | 現有水管
EXISTING WATER MAIN |
| AGR | 農業
AGRICULTURE | | 入口/出口
INGRESS / EGRESS |
| V | 鄉村式發展
VILLAGE TYPE DEVELOPMENT | | 實地照片的觀景點
VIEWING POINT OF SITE PHOTO |
| DOM | 住用構築物
DOMESTIC STRUCTURE | | 獲批准的申請
APPROVED APPLICATION |
| M/U | 荒地
UNUSED LAND | | 會議日期
DATE OF MEETING |
| VAC | 空置
VACANT | | 申請編號
APPLICATION NUMBER |

註釋 Notes :

- (1) 2022年11月17日勘測的土地用途
Land uses shown on this plan are in accordance with the land use survey conducted by the Planning Department on 17.11.2022
- (2) * 土地用途跟1991年10月9日勘測的土地用途一致
Indicates that the use is the same as that revealed by the land use survey conducted by the Planning Department on 9.10.1991
- (3) ^ 土地用途跟1991年10月9日勘測的土地用途有別
Indicates that the use is different from that revealed by the land use survey conducted by the Planning Department on 9.10.1991

平面圖 SITE PLAN

臨時公眾停車場 (只限私家車) (為期3年)
新界粉嶺龍躍頭丈量約份第83約地段第1508號A分段餘段
TEMPORARY PUBLIC VEHICLE PARK
(PRIVATE CAR ONLY) FOR A PERIOD OF 3 YEARS
LOT 1508 S.A.R.P. IN D.D.83, LUNG YEUK TAU, FANLING, N.T.

SCALE 1 : 1 000 比例尺
米 METRES 20 0 20 40 米 METRES

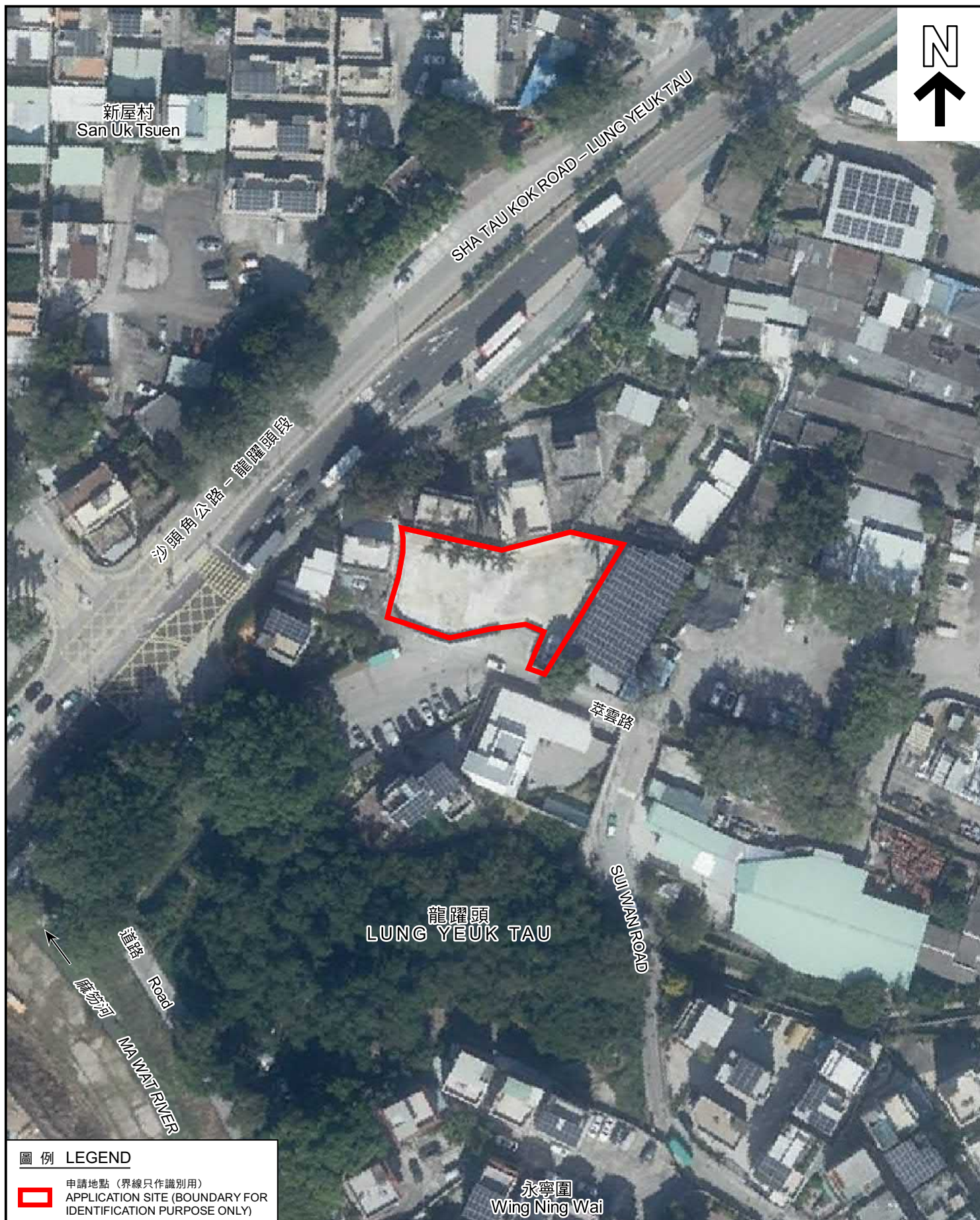
規劃署
PLANNING
DEPARTMENT



參考編號
REFERENCE No.
A/NE-LYT/777

圖 PLAN
A-2

本摘要圖於2023年1月6日擬備，
所根據的資料為測量圖編號
3-SW-8A
EXTRACT PLAN PREPARED ON 6.1.2023
BASED ON SURVEY SHEET No.
3-SW-8A



圖例 LEGEND



申請地點 (界線只作識別用)
APPLICATION SITE (BOUNDARY FOR
IDENTIFICATION PURPOSE ONLY)

本摘要圖於2022年12月28日擬備，
所根據的資料為地政總署於2021年12月1日
拍得的航攝照片編號E141924C
EXTRACT PLAN PREPARED ON 28.12.2022
BASED ON AERIAL PHOTO No. E141924C
TAKEN ON 1.12.2021 BY
LANDS DEPARTMENT

航攝照片 AERIAL PHOTO

臨時公眾停車場 (只限私家車) (為期3年)
新界粉嶺龍躍頭丈量約份第83約地段第1508號A分段餘段
TEMPORARY PUBLIC VEHICLE PARK
(PRIVATE CAR ONLY) FOR A PERIOD OF 3 YEARS
LOT 1508 S.A RP IN D.D.83, LUNG YEUK TAU, FANLING, N.T.

規劃署
PLANNING
DEPARTMENT



參考編號
REFERENCE No.
A/NE-LYT/777

圖 PLAN
A-3



實地照片 SITE PHOTOS

本圖於2022年12月23日擬備，
所根據的資料為攝於2022年12月22日
的實地照片
PLAN PREPARED ON 23.12.2022
BASED ON SITE PHOTOS TAKEN ON
22.12.2022

臨時公眾停車場(只限私家車)(為期3年)
新界粉嶺龍躍頭丈量約份第83約地段第1508號A分段餘段
TEMPORARY PUBLIC VEHICLE PARK
(PRIVATE CAR ONLY) FOR A PERIOD OF 3 YEARS
LOT 1508 S.A RP IN D.D.83, LUNG YEUK TAU, FANLING, N.T.

規劃署
PLANNING
DEPARTMENT



參考編號
REFERENCE No.
A/NE-LYT/777

圖 PLAN
A-4