

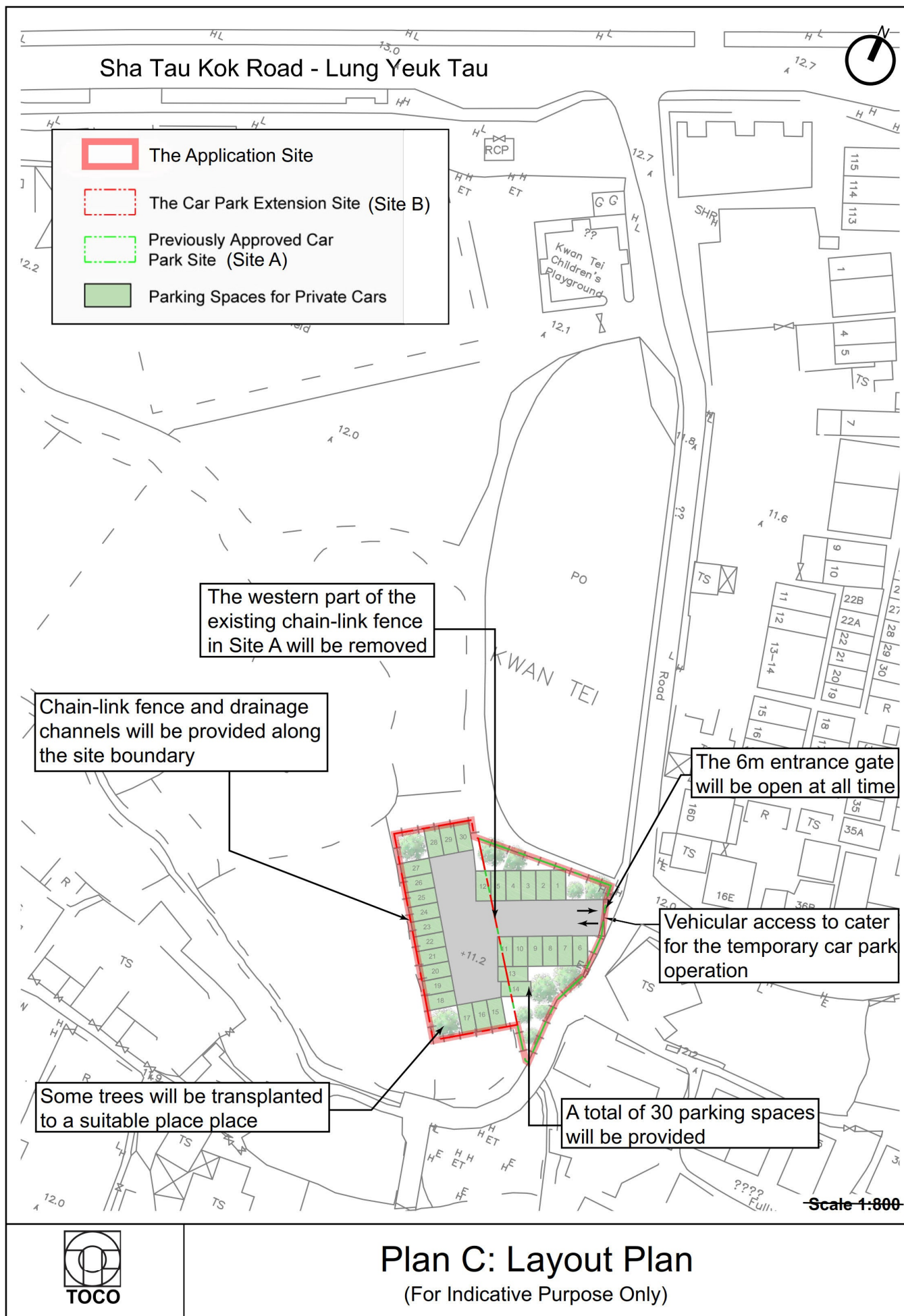
參考編號  
REFERENCE No.

A/NE-LYT/795

繪圖

DRAWING A-1

( 來源 : 附件 Ib )  
( Source : Appendix Ib )



參考編號  
REFERENCE No.

A/NE-LYT/795

繪圖

DRAWING A-2

(來源： 附件 Ib )  
(Source： Appendix Ib )

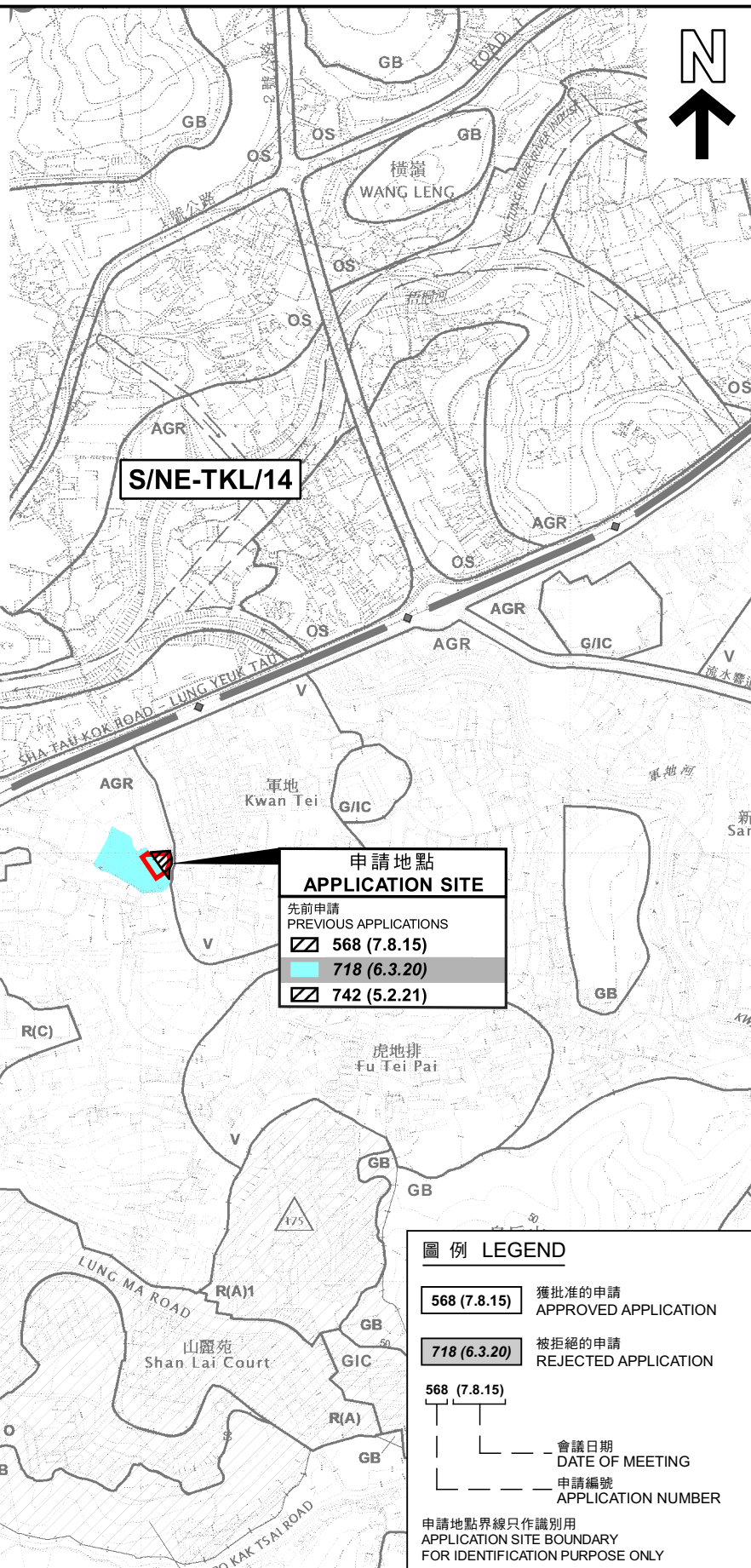




申請地點  
APPLICATION SITE

要覽圖 KEY PLAN

SCALE 1:50 000 比例尺



S/NE-TKL/14

沒有分區計劃大綱圖  
覆蓋的範圍  
AREA NOT COVERED  
BY OUTLINE ZONING PLAN

申請地點  
APPLICATION SITE

先前申請  
PREVIOUS APPLICATIONS

568 (7.8.15)

718 (6.3.20)

742 (5.2.21)

圖例 LEGEND

568 (7.8.15)

獲批准的申請  
APPROVED APPLICATION

718 (6.3.20)

被拒絕的申請  
REJECTED APPLICATION

568 (7.8.15)

會議日期  
DATE OF MEETING

申請編號  
APPLICATION NUMBER

申請地點界線只作識別用  
APPLICATION SITE BOUNDARY  
FOR IDENTIFICATION PURPOSE ONLY

位置圖 LOCATION PLAN

擬議臨時公眾停車場(只限停泊私家車)(為期3年)  
新界粉嶺軍地丈量約份第83約地段第466號(部分)及第470號(部分)  
和毗連政府土地

PROPOSED TEMPORARY PUBLIC VEHICLE PARK (PRIVATE CAR ONLY)  
FOR A PERIOD OF 3 YEARS

LOTS 466 (PART) AND 470 (PART) IN D.D.83 AND  
ADJOINING GOVERNMENT LAND, KWAN TEI, FANLING, N.T.

SCALE 1:7 500 比例尺

米 100 0 100 200 300 米  
METRES

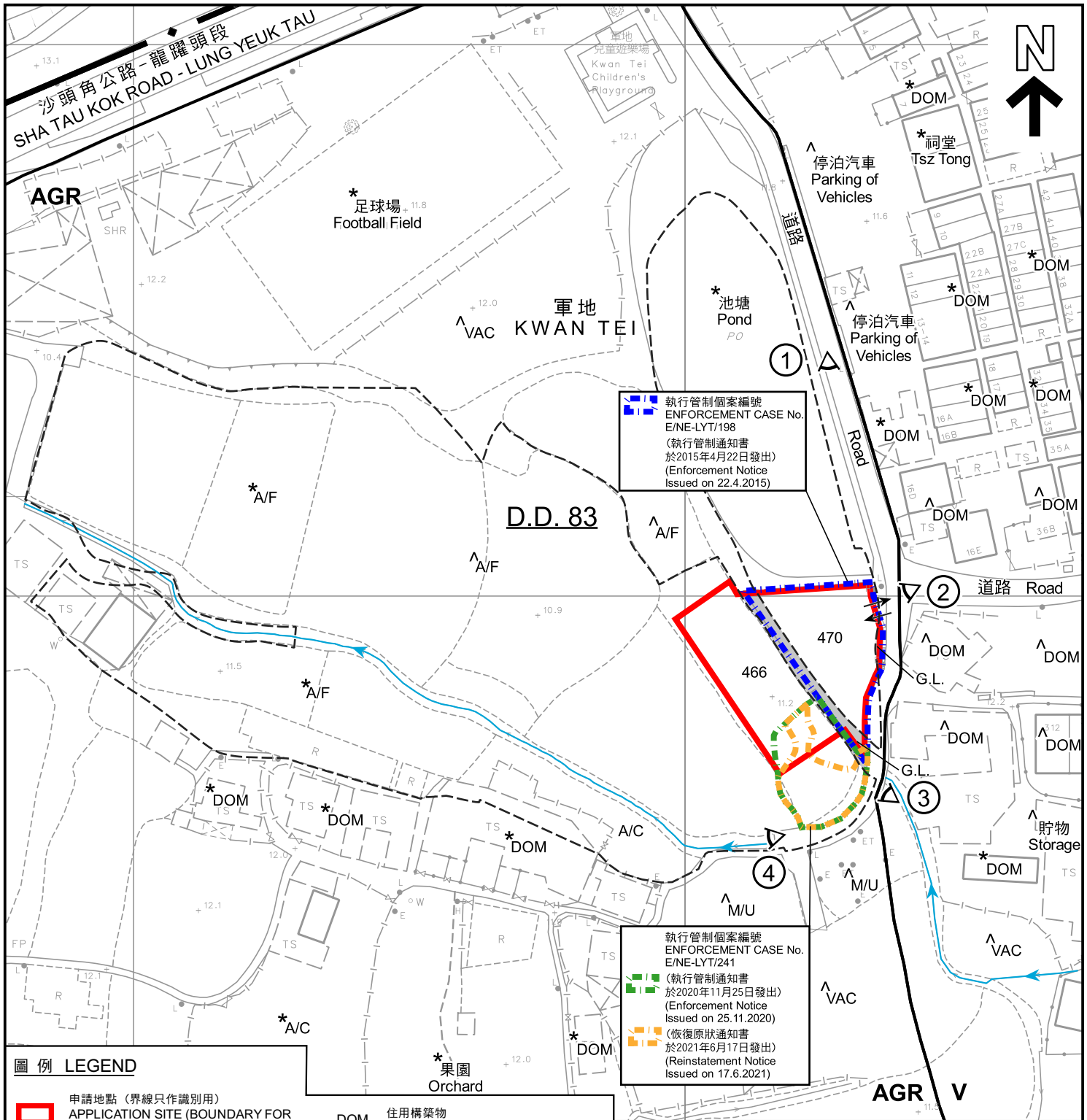
規劃署  
PLANNING  
DEPARTMENT



參考編號  
REFERENCE No.  
A/NE-LYT/795

圖 PLAN  
A-1

本摘要圖於2023年6月28日擬備，  
所根據的資料為：  
於2022年12月6日核准的  
分區計劃大綱圖編號S/NE-LYT/19及  
於2010年2月2日核准的  
分區計劃大綱圖編號S/NE-TKL/14  
EXTRACT PLAN PREPARED ON 28.6.2023  
BASED ON OUTLINE ZONING PLANS No.  
S/NE-LYT/19 APPROVED ON 6.12.2022 AND  
S/NE-TKL/14 APPROVED ON 2.2.2010



圖例 LEGEND	
	申請地點 (界線只作識別用) APPLICATION SITE (BOUNDARY FOR IDENTIFICATION PURPOSE ONLY)
	政府土地 GOVERNMENT LAND
	農業 AGRICULTURE
	鄉村式發展 VILLAGE TYPE DEVELOPMENT
	常耕農地 CULTIVATED AGRICULTURAL LAND
	休耕農地 FALLOW AGRICULTURAL LAND
	住用構築物 DOMESTIC STRUCTURE
	荒地 UNUSED LAND
	空置 VACANT
	入口/出口 INGRESS / EGRESS
	河道 STREAM COURSE
	實地照片的觀景點 VIEWING POINT OF SITE PHOTO

註釋 Notes :	
(1)	2023年2月21日勘測的土地用途 Land uses shown on this plan are in accordance with the land use survey conducted by the Planning Department on 21.2.2023
(2)	* 土地用途跟1991年10月18日勘測的土地用途一致 Indicates that the use is the same as that revealed by the land use survey conducted by the Planning Department on 18.10.1991
(3)	^ 土地用途跟1991年10月18日勘測的土地用途有別 Indicates that the use is different from that revealed by the land use survey conducted by the Planning Department on 18.10.1991

<p>本摘要圖於2023年6月27日擬備， 所根據的資料為測量圖編號 3-SW-3D及4C EXTRACT PLAN PREPARED ON 27.6.2023 BASED ON SURVEY SHEETS No. 3-SW-3D &amp; 4C</p>		<p>平面圖 SITE PLAN</p> <p>擬議臨時公眾停車場(只限停泊私家車)(為期3年) 新界粉嶺軍地丈量約份第83約地段第466號(部分)及第470號(部分) 和毗連政府土地 PROPOSED TEMPORARY PUBLIC VEHICLE PARK (PRIVATE CAR ONLY) FOR A PERIOD OF 3 YEARS LOTS 466 (PART) AND 470 (PART) IN D.D.83 AND ADJOINING GOVERNMENT LAND, KWAN TEI, FANLING, N.T.</p> <p>SCALE 1 : 1 000 比例尺</p> <p>米 METRES 20 0 20 40 米 METRES</p>		<p>規劃署 PLANNING DEPARTMENT</p> <p>參考編號 REFERENCE No. A/NE-LYT/795</p> <p>圖 PLAN A-2</p>
--	--	---	--	---





圖 例 LEGEND



申請地點（界線只作識別用）  
APPLICATION SITE (BOUNDARY FOR  
IDENTIFICATION PURPOSE ONLY)

本摘要圖於2023年6月27日擬備，  
所根據的資料為地政總署於2021年12月1日  
拍得的航攝照片編號E142218C  
EXTRACT PLAN PREPARED ON 27.6.2023  
BASED ON AERIAL PHOTO No. E142218C  
TAKEN ON 1.12.2021 BY  
LANDS DEPARTMENT

航攝照片 AERIAL PHOTO

擬議臨時公眾停車場（只限停泊私家車）（為期3年）  
新界粉嶺軍地丈量約份第83約地段第466號（部分）及第470號（部分）  
和毗連政府土地  
PROPOSED TEMPORARY PUBLIC VEHICLE PARK (PRIVATE CAR ONLY)  
FOR A PERIOD OF 3 YEARS  
LOTS 466 (PART) AND 470 (PART) IN D.D.83 AND  
ADJOINING GOVERNMENT LAND, KWAN TEI, FANLING, N.T.

規 劃 署  
PLANNING  
DEPARTMENT



參考編號  
REFERENCE No.  
A/NE-LYT/795

圖 PLAN  
A-3





申請地點界線只作識別用  
APPLICATION SITE BOUNDARY FOR IDENTIFICATION PURPOSE ONLY

### 實地照片 SITE PHOTO

擬議臨時公眾停車場(只限停泊私家車)(為期3年)  
新界粉嶺軍地丈量約份第83約地段第466號(部分)及第470號(部分)  
和毗連政府土地  
PROPOSED TEMPORARY PUBLIC VEHICLE PARK (PRIVATE CAR ONLY)  
FOR A PERIOD OF 3 YEARS  
LOTS 466 (PART) AND 470 (PART) IN D.D.83 AND  
ADJOINING GOVERNMENT LAND, KWAN TEI, FANLING, N.T.

規劃署  
PLANNING  
DEPARTMENT



參考編號  
REFERENCE No.  
A/NE-LYT/795

圖 PLAN  
A-4a

本圖於2023年6月26日擬備，  
所根據的資料為攝於2023年6月23日  
的實地照片  
PLAN PREPARED ON 26.6.2023  
BASED ON SITE PHOTO TAKEN ON  
23.6.2023





申請地點界線只作識別用  
APPLICATION SITE BOUNDARY FOR IDENTIFICATION PURPOSE ONLY

### 實地照片 SITE PHOTOS

擬議臨時公眾停車場(只限停泊私家車)(為期3年)  
新界粉嶺軍地丈量約份第83約地段第466號(部分)及第470號(部分)  
和毗連政府土地  
PROPOSED TEMPORARY PUBLIC VEHICLE PARK (PRIVATE CAR ONLY)  
FOR A PERIOD OF 3 YEARS  
LOTS 466 (PART) AND 470 (PART) IN D.D.83 AND  
ADJOINING GOVERNMENT LAND, KWAN TEI, FANLING, N.T.

規劃署  
PLANNING  
DEPARTMENT



參考編號  
REFERENCE No.  
A/NE-LYT/795

圖 PLAN  
A-4b

本圖於2023年7月5日擬備，  
所根據的資料為攝於2023年6月23日  
的實地照片  
PLAN PREPARED ON 5.7.2023  
BASED ON SITE PHOTOS TAKEN ON  
23.6.2023