

Structure 1
 Open shelter
 (with ancillary solar
 panels on top)
 Area: 56 sq.m.
 Height: About 3m

Structure 2
 2-storey site office
 Total Floor Area: 60 sq.m.
 Height: About 5.3m



**LCH Planning and Development
 Consultants Limited**

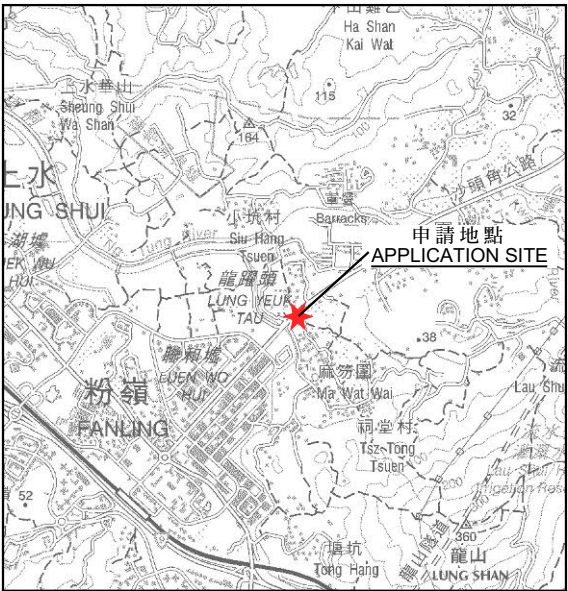
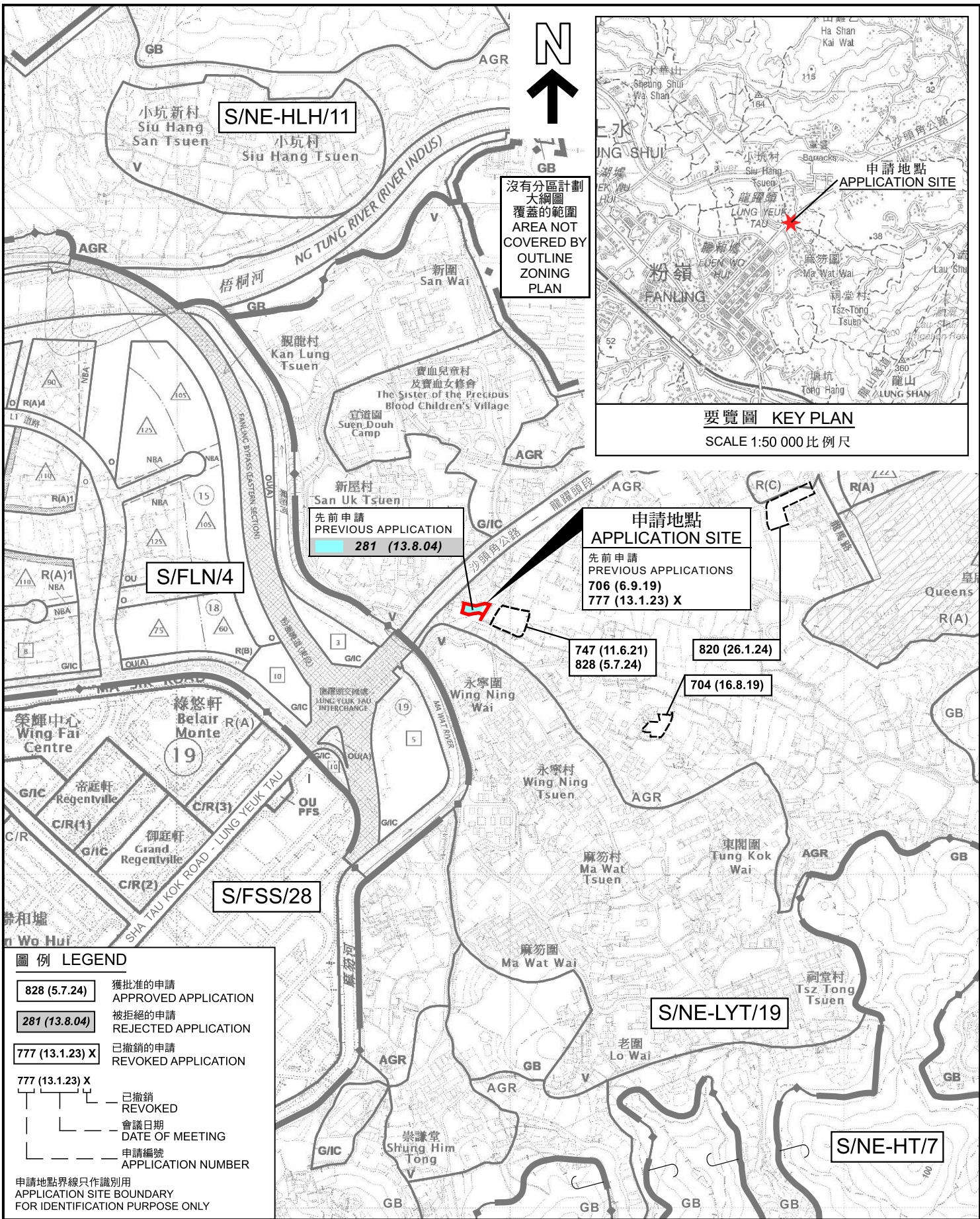
Annex 1 : Indicative Layout Plan

Section 16 Application for Temporary Public Vehicle Park (Private Cars Only) at Lung Yeuk Tau, Fanling, for a period of 3 Years

參考編號
 REFERENCE No. A/NE-LYT/837

繪圖 DRAWING A-1

(來源: 申請人於2024年11月6日呈交的規劃申請表內的繪圖)
 (SOURCE: DRAWING IN THE APPLICANT'S SUBMITTED
 APPLICATION FORM ON 6.11.2024)



要覽圖 KEY PLAN
SCALE 1:50 000 比例尺

先前申請
PREVIOUS APPLICATION
281 (13.8.04)

申請地點
APPLICATION SITE
先前申請
PREVIOUS APPLICATIONS
706 (6.9.19)
777 (13.1.23) X

747 (11.6.21)
828 (5.7.24)

704 (16.8.19)

820 (26.1.24)

圖例 LEGEND

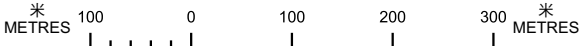
828 (5.7.24)	獲批准的申請 APPROVED APPLICATION
281 (13.8.04)	被拒絕的申請 REJECTED APPLICATION
777 (13.1.23) X	已撤銷的申請 REVOKED APPLICATION
777 (13.1.23) X	已撤銷 REVOKED
---	會議日期 DATE OF MEETING
---	申請編號 APPLICATION NUMBER

申請地點界線只作識別用
APPLICATION SITE BOUNDARY
FOR IDENTIFICATION PURPOSE ONLY

位置圖 LOCATION PLAN

臨時公眾停車場(只限私家車)(為期3年)
新界粉嶺龍躍頭丈量約份第83約地段第1508號A分餘段
TEMPORARY PUBLIC VEHICLE PARK
(PRIVATE CAR ONLY) FOR A PERIOD OF 3 YEARS
LOT 1508 S.A RP IN D.D.83, LUNG YEUK TAU,
FANLING, NEW TERRITORIES

SCALE 1:7 500 比例尺



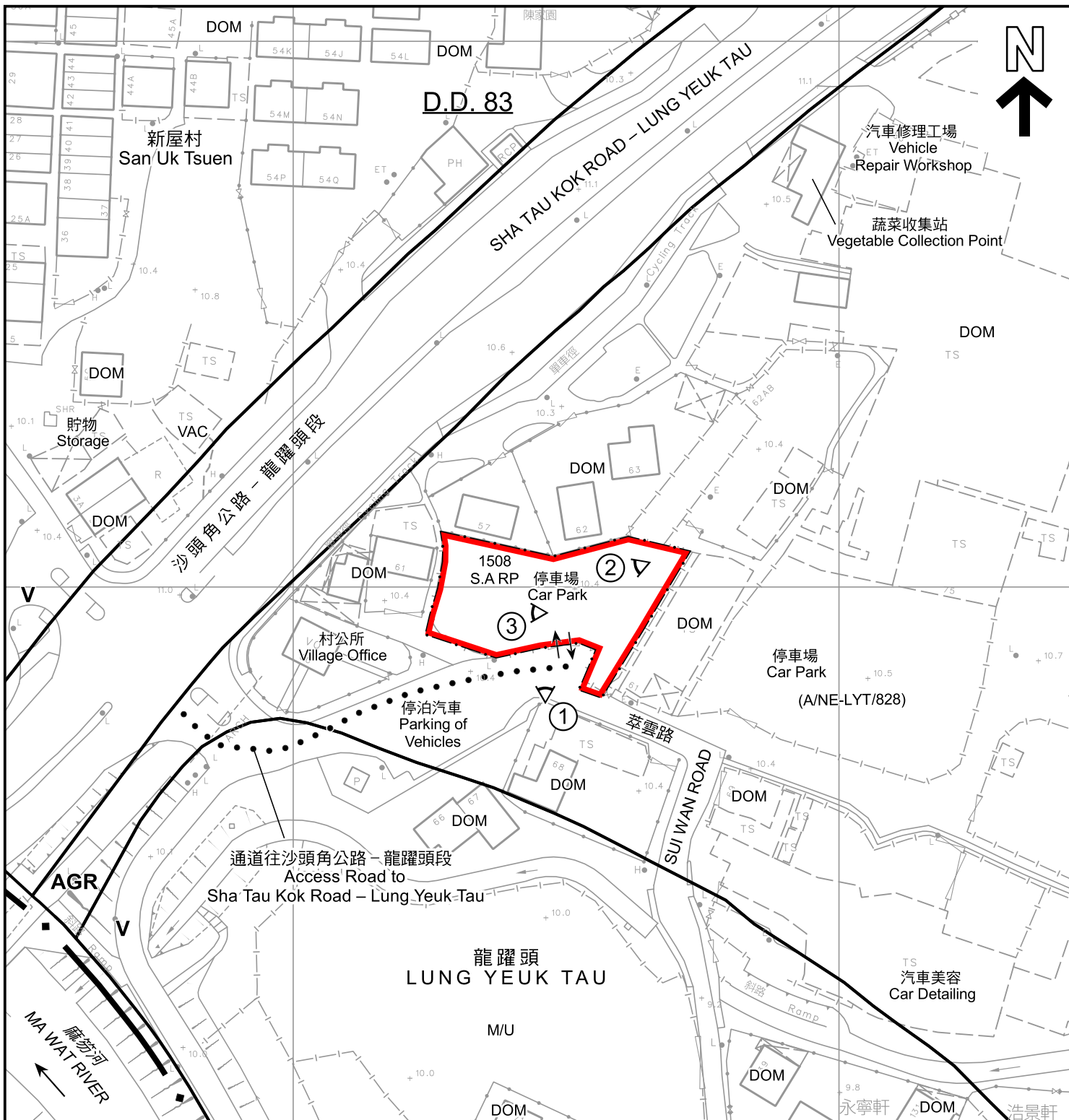
規劃署
PLANNING
DEPARTMENT



參考編號
REFERENCE No.
A/NE-LYT/837

圖 PLAN
A-1

本摘要圖於2024年12月9日擬備，所根據的資料為：
於2022年12月6日核准的分區計劃大綱圖編號S/NE-LYT/19、
於2024年9月19日核准的分區計劃大綱圖編號S/FLN/4、
於2024年4月9日核准的分區計劃大綱圖編號S/FSS/28、
於2017年12月5日核准的分區計劃大綱圖編號S/NE-HLH/11及
於2022年12月6日核准的分區計劃大綱圖編號S/NE-HT/7
EXTRACT PLAN PREPARED ON 9.12.2024
BASED ON OUTLINE ZONING PLANS No.
S/NE-LYT/19 APPROVED ON 6.12.2022,
S/FLN/4 APPROVED ON 19.9.2023,
S/FSS/28 APPROVED ON 9.4.2024,
S/NE-HLH/11 APPROVED ON 5.12.2017 AND
S/NE-HT/7 APPROVED ON 6.12.2022



圖例 LEGEND

- | | | | |
|------------|---|-----|---|
| | 申請地點 (界線只作識別用)
APPLICATION SITE (BOUNDARY FOR IDENTIFICATION PURPOSE ONLY) | DOM | 住用構築物
DOMESTIC STRUCTURE |
| AGR | 農業
AGRICULTURE | M/U | 荒地
UNUSED LAND |
| V | 鄉村式發展
VILLAGE TYPE DEVELOPMENT | VAC | 空置
VACANT |
| | 入口/出口
INGRESS / EGRESS | | 實地照片的觀景點
VIEWING POINT OF SITE PHOTO |

註釋 Note :

- (1) 2024年11月15日勘测的土地用途
Land uses shown on this plan are in accordance with the land use survey conducted by the Planning Department on 15.11.2024

平面圖 SITE PLAN

臨時公眾停車場(只限私家車)(為期3年)
新界粉嶺龍躍頭丈量約份第83約地段第1508號A分餘段
TEMPORARY PUBLIC VEHICLE PARK
(PRIVATE CAR ONLY) FOR A PERIOD OF 3 YEARS
LOT 1508 S.A.R.P IN D.D.83, LUNG YEUK TAU,
FANLING, NEW TERRITORIES

SCALE 1 : 1 000 比例尺



本摘要圖於2024年12月13日擬備，
所根據的資料為測量圖編號3-SW-8A
EXTRACT PLAN PREPARED ON 13.12.2024
BASED ON SURVEY SHEET No. 3-SW-8A

**規劃署
PLANNING
DEPARTMENT**



參考編號
REFERENCE No.
A/NE-LYT/837

圖 PLAN
A-2



圖例 LEGEND



申請地點 (界線只作識別用)
APPLICATION SITE (BOUNDARY FOR IDENTIFICATION PURPOSE ONLY)

航攝照片 AERIAL PHOTO

本摘要圖於2024年11月25日擬備，
所根據的資料為地政總署
於2023年2月23日拍得的航攝照片
編號E185288
EXTRACT PLAN PREPARED ON 25.11.2024
BASED ON AERIAL PHOTO No. E185288
TAKEN ON 23.2.2023 BY
LANDS DEPARTMENT

臨時公眾停車場(只限私家車)(為期3年)
新界粉嶺龍躍頭丈量約份第83約地段第1508號A分段餘段
TEMPORARY PUBLIC VEHICLE PARK
(PRIVATE CAR ONLY) FOR A PERIOD OF 3 YEARS
LOT 1508 S.A RP IN D.D.83, LUNG YEUK TAU,
FANLING, NEW TERRITORIES

規劃署
PLANNING
DEPARTMENT



參考編號
REFERENCE No.
A/NE-LYT/837

圖 PLAN
A-3



攝於2024年11月15日的實地照片
SITE PHOTOS TAKEN ON 15.11.2024



攝於2024年12月12日的實地照片
SITE PHOTO TAKEN ON 12.12.2024

實地照片 SITE PHOTO

臨時公眾停車場(只限私家車)(為期3年)
新界粉嶺龍躍頭丈量約份第83約地段第1508號A分段餘段
TEMPORARY PUBLIC VEHICLE PARK
(PRIVATE CAR ONLY) FOR A PERIOD OF 3 YEARS
LOT 1508 S.A RP IN D.D.83, LUNG YEUK TAU,
FANLING, NEW TERRITORIES

**規劃署
PLANNING
DEPARTMENT**



參考編號
REFERENCE No.
A/NE-LYT/837

圖 PLAN
A-4

本摘要圖於2024年12月13日擬備
EXTRACT PLAN PREPARED ON 13.12.2024