

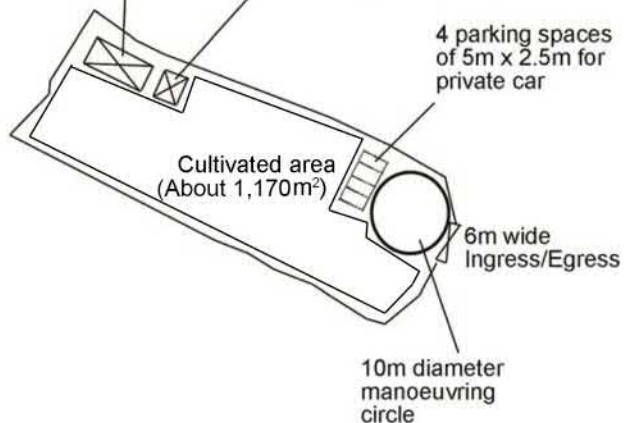


Structure 1

Converted containers for
storage of farm tools &
necessities & toilet
GFA: Not exceeding 80m²
Height: Not exceeding 3m
No. of storey: 1

Structure 2

Rain shelter
GFA: Not exceeding 40m²
Height: Not exceeding 3m
No. of storey: 1



Project 項目名稱:

Proposed Temporary Place of
Recreation, Sports or Culture (Hobby
Farm) for a Period of 3 Years at Los
466 RP (Part) & 467 RP in D.D. 90,
Lin Ma Hang Road, N.T.

Drawing Title 圖目:

Proposed Layout Plan

Remarks 備註:

Drawing No. 圖號:

Figure 2

Scale 比例:

~~1:1000~~

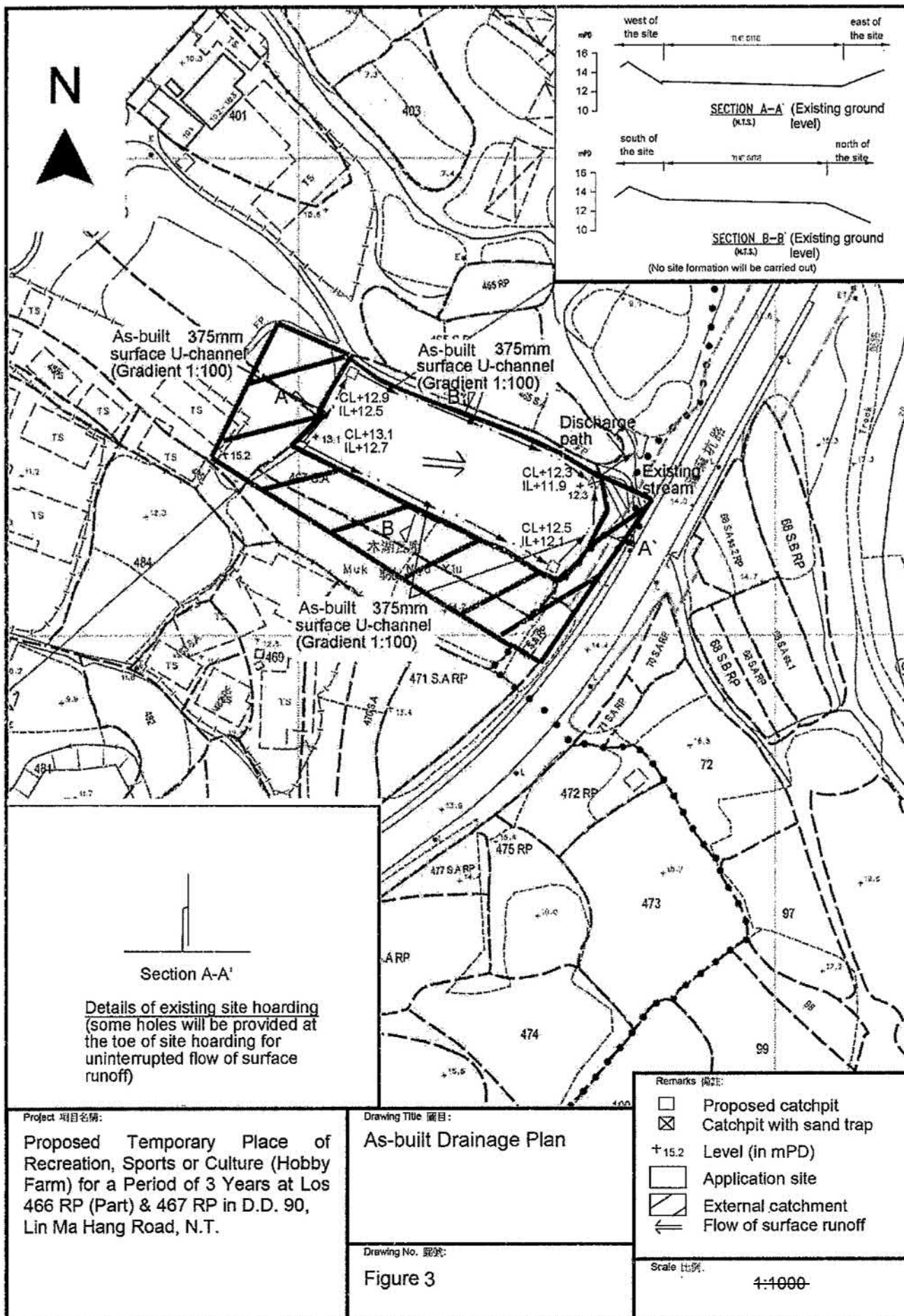
參考編號
REFERENCE No.

A/NE-MKT/24

繪圖

DRAWING A-1

(來源 : 附件 I)
(Source : Appendix I)



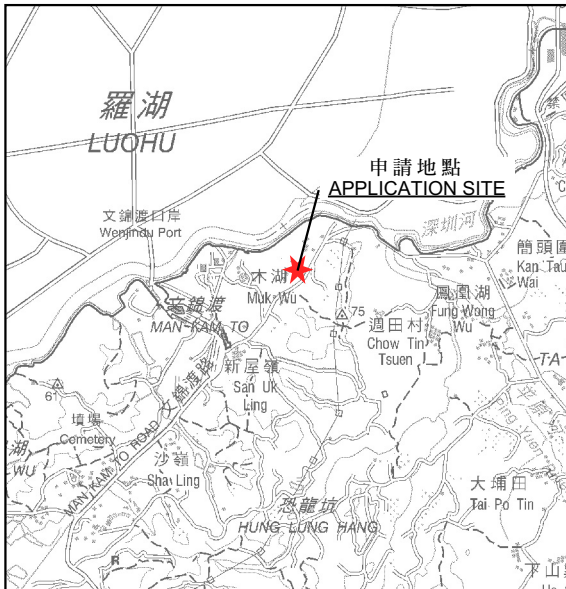
參考編號
REFERENCE No.

A/NE-MKT/24

繪圖

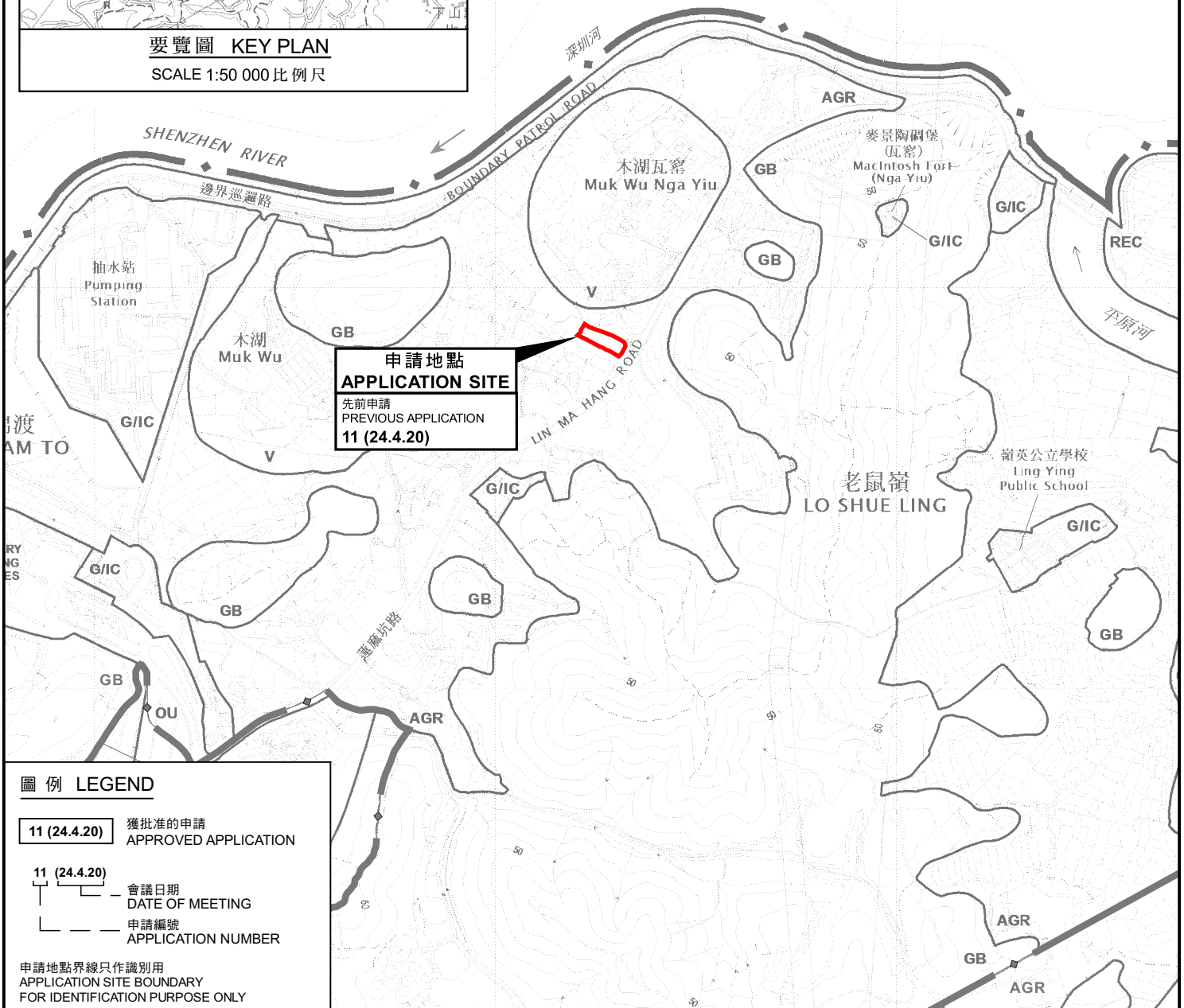
DRAWING A-2

(來源： 附件 I)
(Source： Appendix I)



要覽圖 KEY PLAN

SCALE 1:50 000 比例尺



圖例 LEGEND

- 11 (24.4.20)** 獲批准的申請
APPROVED APPLICATION
- 11 (24.4.20)** 會議日期
DATE OF MEETING
- 申請編號
APPLICATION NUMBER

申請地點界線只作識別用
APPLICATION SITE BOUNDARY
FOR IDENTIFICATION PURPOSE ONLY

位置圖 LOCATION PLAN

臨時康體文娛場所(休閒農場)用途的規劃許可續期(為期3年)
新界文錦渡蓮麻坑路丈量約份第90約地段第466號餘段(部分)及第467號餘段
RENEWAL OF PLANNING APPROVAL FOR
TEMPORARY PLACE OF RECREATION, SPORTS OR CULTURE
(HOBBY FARM) FOR A PERIOD OF 3 YEARS
LOTS 466 RP (PART) AND 467 RP IN D.D. 90,
LIN MA HANG ROAD, MAN KAM TO, N.T.
SCALE 1:7 500 比例尺

米 100 0 100 200 300 米
METRES

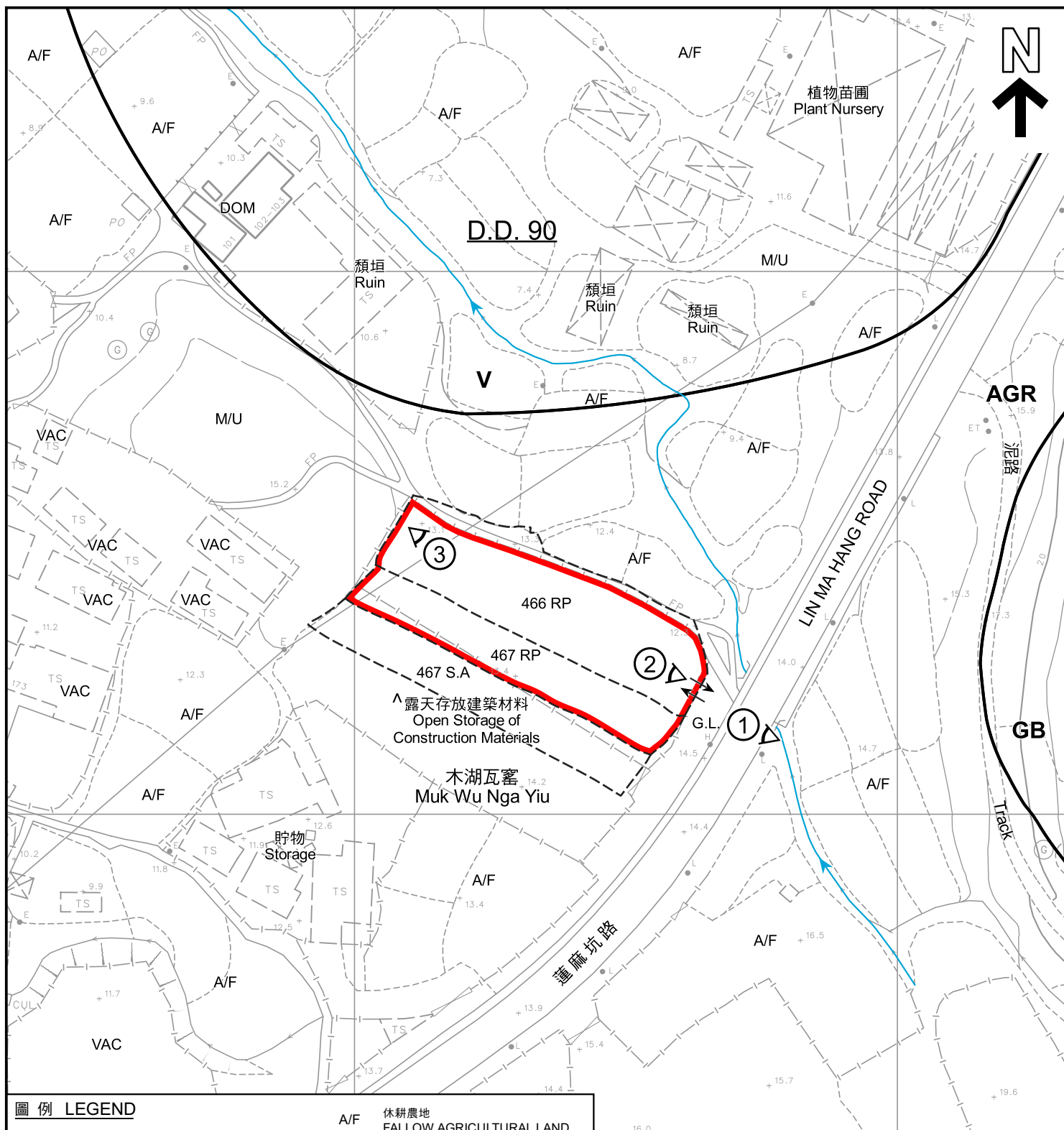
規劃署
PLANNING
DEPARTMENT



參考編號
REFERENCE No.
A/NE-MKT/24

圖 PLAN
A-1

本摘要圖於2023年3月14日擬備，
所根據的資料為於2017年12月5日
核准的分區計劃大綱圖編號S/NE-MKT/4
EXTRACT PLAN PREPARED ON 14.3.2023
BASED ON OUTLINE ZONING PLAN
No. S/NE-MKT/4 APPROVED ON 5.12.2017



圖例 LEGEND

| | | | | | |
|------|---|-----|---|--|---------------------------|
| | 申請地點 (界線只作識別用) APPLICATION SITE (BOUNDARY FOR IDENTIFICATION PURPOSE ONLY) | A/F | 休耕農地 FALLOW AGRICULTURAL LAND | | 入口/出口 INGRESS / EGRESS |
| AGR | 農業 AGRICULTURE | DOM | 住用構築物 DOMESTIC STRUCTURE | | |
| GB | 綠化地帶 GREEN BELT | M/U | 荒地 UNUSED LAND | | |
| V | 鄉村式發展 VILLAGE TYPE DEVELOPMENT | VAC | 空置 VACANT | | |
| G.L. | 政府土地 GOVERNMENT LAND | | 河道 STREAM COURSE | | |
| | | | 實地照片的觀景點 VIEWING POINT OF SITE PHOTO | | |

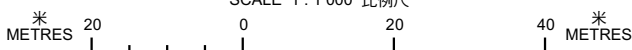
註釋 Notes :

- 2023年2月17日勘測的土地用途
Land uses shown on this plan are in accordance with the land use survey conducted by the Planning Department on 17.2.2023
- 土地用途跟2010年7月30日及8月1日勘測的土地用途有別
Indicates that the use is different from that revealed by the land use survey conducted by the Planning Department on 30.7.2010 & 1.8.2010

平面圖 SITE PLAN

臨時康體文娛場所(休閒農場)用途的規劃許可續期(為期3年)
新界文錦渡蓮麻坑路丈量約份第90約地段第466號餘段(部分)及第467號餘段
RENEWAL OF PLANNING APPROVAL FOR
TEMPORARY PLACE OF RECREATION, SPORTS OR CULTURE
(HOBBY FARM) FOR A PERIOD OF 3 YEARS
LOTS 466 RP (PART) AND 467 RP IN D.D. 90,
LIN MA HANG ROAD, MAN KAM TO, N.T.

SCALE 1 : 1 000 比例尺



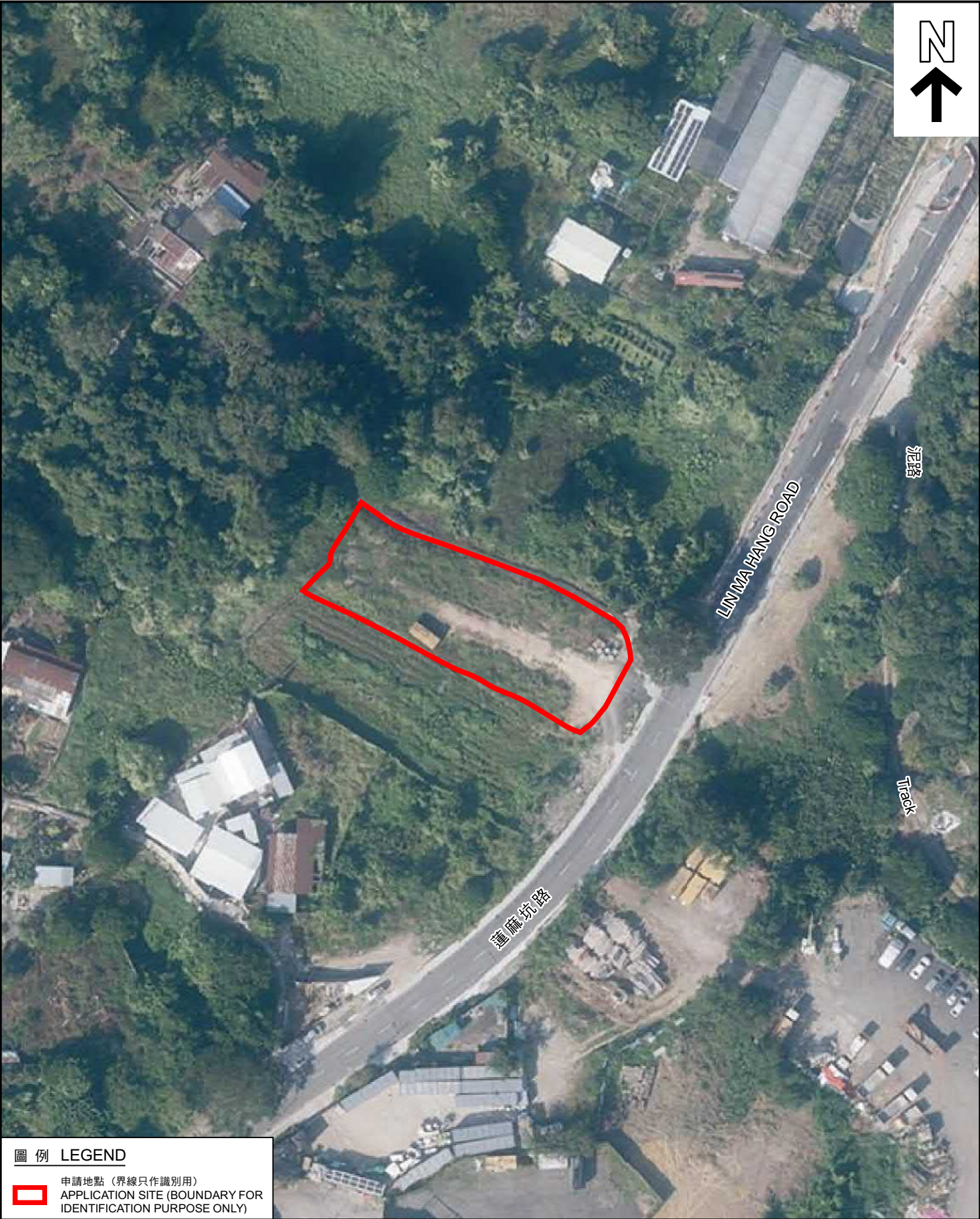
規劃署
PLANNING
DEPARTMENT



參考編號
REFERENCE No.
A/NE-MKT/24

圖 PLAN
A-2

本摘要圖於2023年3月21日擬備，
所根據的資料為測量圖編號
3-NW-12C及17A
EXTRACT PLAN PREPARED ON 21.3.2023
BASED ON SURVEY SHEETS No.
3-NW-12C & 17A



圖例 LEGEND



申請地點 (界線只作識別用)
APPLICATION SITE (BOUNDARY FOR
IDENTIFICATION PURPOSE ONLY)

本摘要圖於2023年3月14日擬備，
所根據的資料為地政總署於2021年11月26日
拍得的航攝照片編號E141300C_R
EXTRACT PLAN PREPARED ON 14.3.2023
BASED ON AERIAL PHOTO No. E141300C_R
TAKEN ON 26.11.2021 BY
LANDS DEPARTMENT

航攝照片 AERIAL PHOTO

臨時康體文娛場所(休閒農場)用途的規劃許可續期(為期3年)
新界文錦渡蓮麻坑路丈量約份第90約地段第466號餘段(部分)及第467號餘段
RENEWAL OF PLANNING APPROVAL FOR
TEMPORARY PLACE OF RECREATION, SPORTS OR CULTURE
(HOBBY FARM) FOR A PERIOD OF 3 YEARS
LOTS 466 RP (PART) AND 467 RP IN D.D. 90,
LIN MA HANG ROAD, MAN KAM TO, N.T.

規劃署
PLANNING
DEPARTMENT



參考編號
REFERENCE No.
A/NE-MKT/24

圖 PLAN
A-3



實地照片 SITE PHOTOS

臨時康體文娛場所(休閒農場)用途的規劃許可續期(為期3年)
新界文錦渡蓮麻坑路丈量約份第90約地段第466號餘段(部分)及第467號餘段
RENEWAL OF PLANNING APPROVAL FOR
TEMPORARY PLACE OF RECREATION, SPORTS OR CULTURE
(HOBBY FARM) FOR A PERIOD OF 3 YEARS
LOTS 466 RP (PART) AND 467 RP IN D.D. 90,
LIN MA HANG ROAD, MAN KAM TO, N.T.

規劃署
PLANNING
DEPARTMENT



參考編號
REFERENCE No.
A/NE-MKT/24

圖 PLAN
A-4

本圖於2023年3月13日擬備，
所根據的資料為攝於2023年2月17日
的實地照片
PLAN PREPARED ON 13.3.2023
BASED ON SITE PHOTOS TAKEN ON
17.2.2023