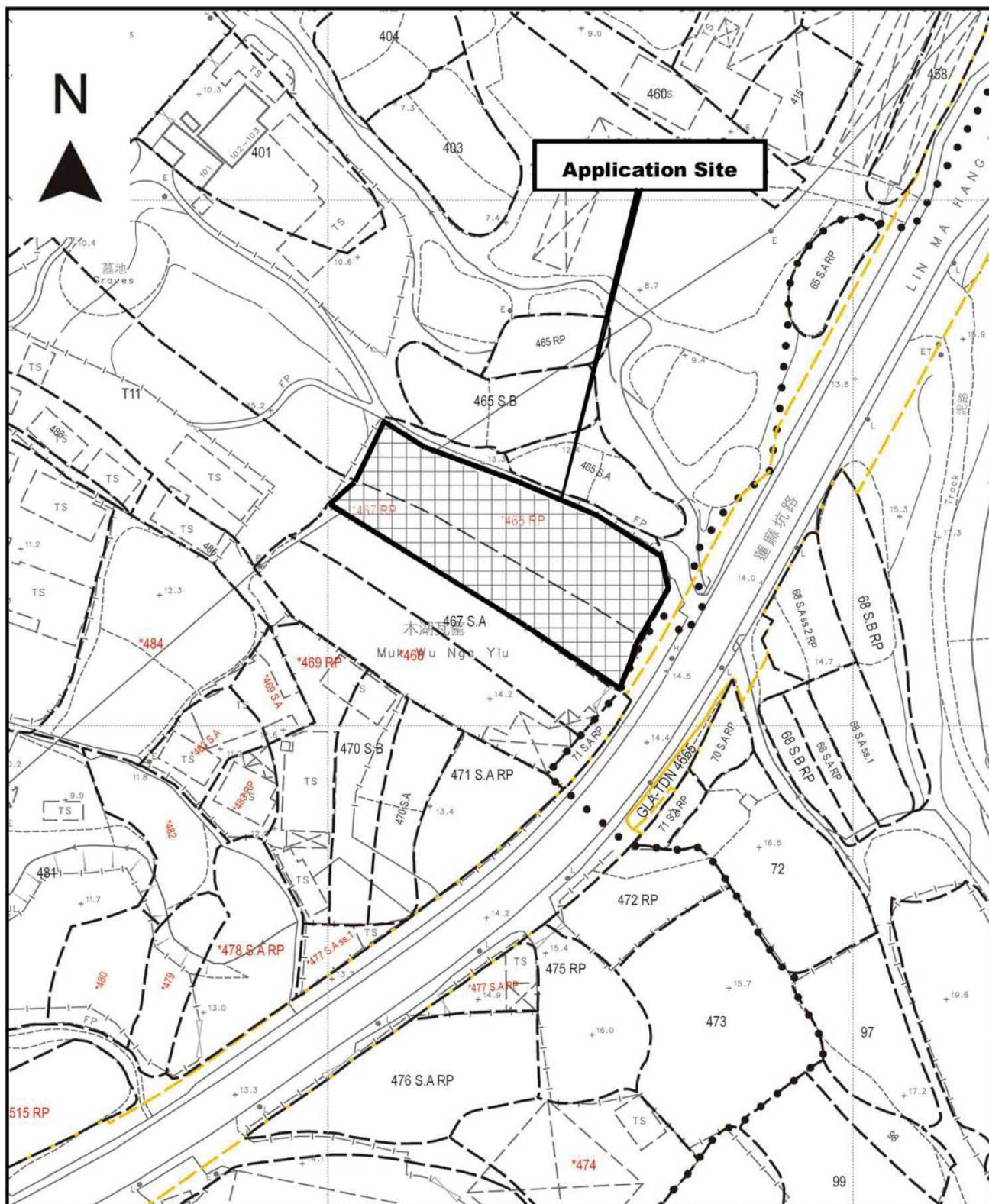


Project 項目名稱: Proposed Temporary Warehouse for Storage of Construction Materials for a Period of 3 Years & Filling of Land at Lots 466 RP (Part) & 467 RP in D.D. 90, Lin Ma Hang Road, N.T.	Drawing Title 圖目: Proposed Layout Plan	Remarks 備註:
	Drawing No. 圖號: Figure 2	Scale 比例: <del>1:1000</del>

參考編號 REFERENCE No.	A/NE-MKT/39	繪圖 DRAWING A-1
-----------------------	-------------	----------------

(來源:申請人於2024年11月29日呈交的進一步資料內的繪圖)  
(SOURCE: DRAWING IN THE APPLICANT'S SUBMITTED  
FURTHER INFORMATION ON 29.11.2024)



<p>Project 項目名稱:</p> <p>Proposed Temporary Warehouse for Storage of Construction Materials for a Period of 3 Years &amp; Filling of Land at Lots 466 RP (Part) &amp; 467 RP in D.D. 90, Lin Ma Hang Road, N.T.</p>	<p>Drawing Title 圖目:</p> <p>Proposed Land Filling Plan</p> <p>Drawing No. 圖號:</p> <p>Figure 3</p>	<p>Remarks 備註:</p> <p> Proposed filling of land by 200mm thick concrete</p> <p>Scale 比例:</p> <p>1:1000</p>
--	---	---

參考編號

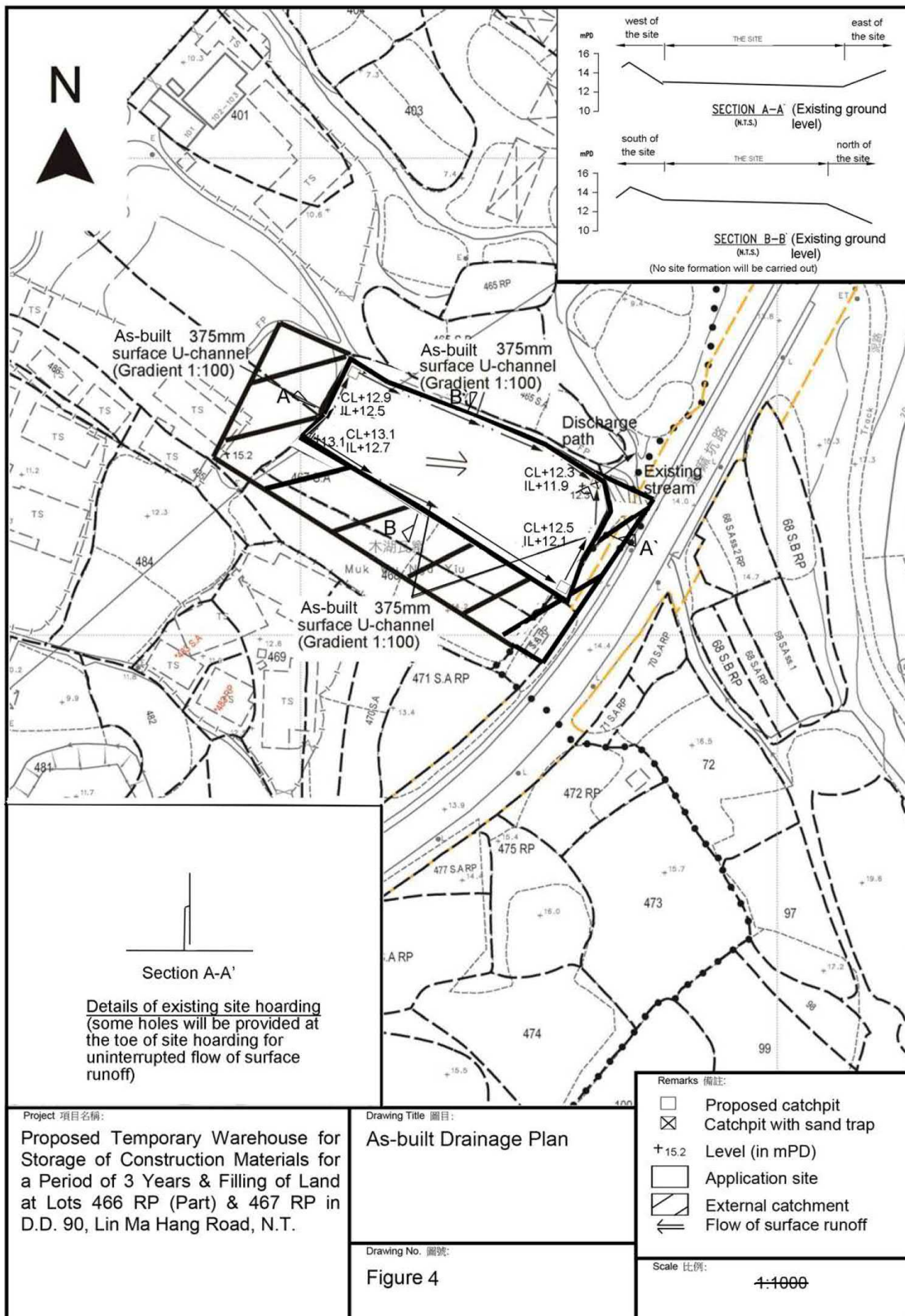
REFERENCE No.

A/NE-MKT/39

繪圖 DRAWING A-2

(來源: 申請人於2024年11月29日呈交的進一步資料內的繪圖)  
(SOURCE: DRAWING IN THE APPLICANT'S SUBMITTED  
FURTHER INFORMATION ON 29.11.2024)





參考編號

REFERENCE No.

A/NE-MKT/39

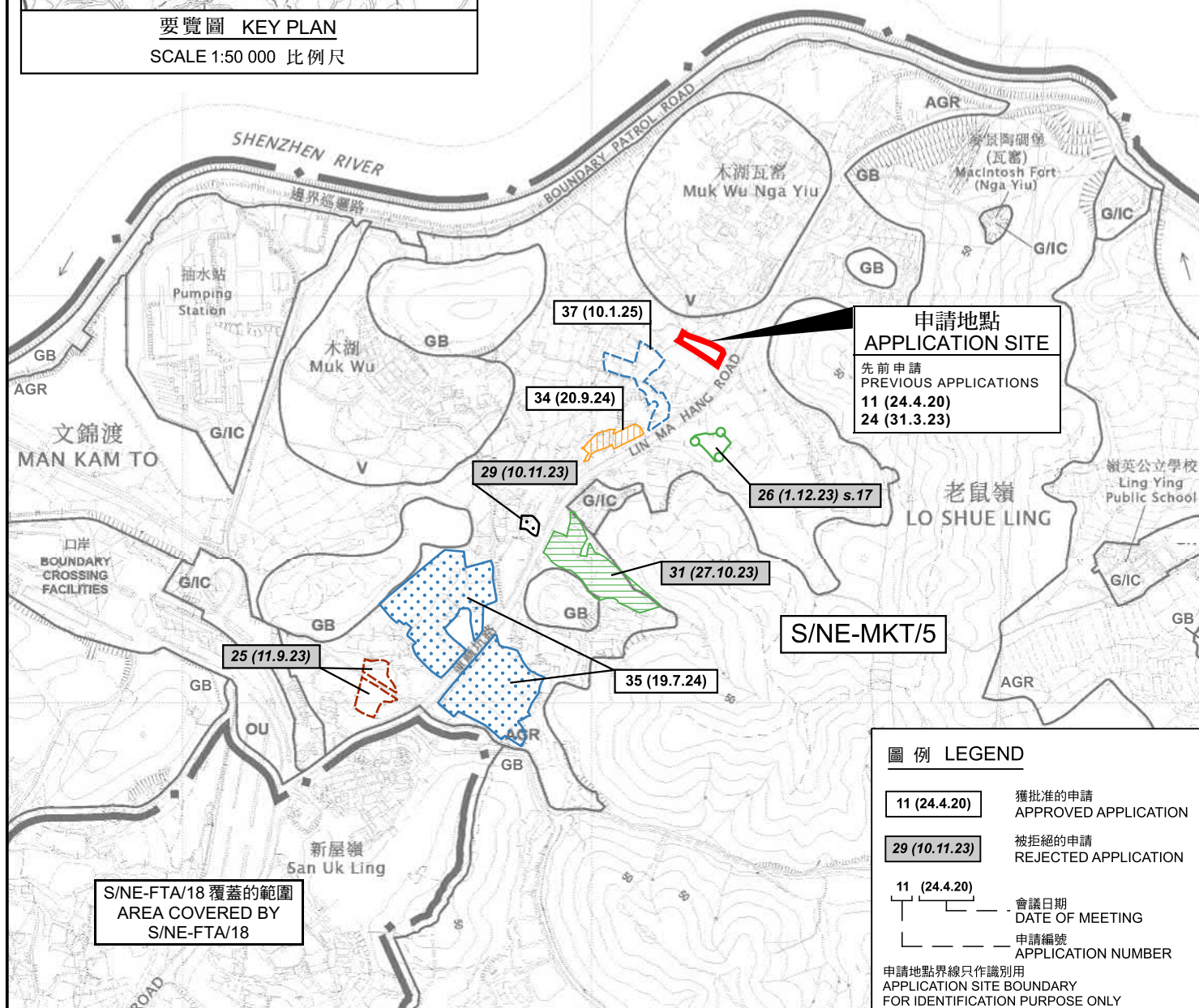
繪圖 DRAWING A-3

(來源: 申請人於2024年11月29日呈交的進一步資料內的繪圖)  
(SOURCE: DRAWING IN THE APPLICANT'S SUBMITTED  
FURTHER INFORMATION ON 29.11.2024)



要覽圖 KEY PLAN  
SCALE 1:50 000 比例尺

深圳市  
SHENZHEN SHI



### 位置圖 LOCATION PLAN

擬議臨時貨倉存放建築材料(為期3年)及相關填土工程  
新界打鼓嶺蓮麻坑路

丈量約份第90約地段第466號餘段(部分)及第467號餘段  
PROPOSED TEMPORARY WAREHOUSE FOR STORAGE OF CONSTRUCTION MATERIALS FOR A PERIOD OF 3 YEARS AND ASSOCIATED FILLING OF LAND LOTS 466 RP (PART) AND 467 RP IN D.D. 90 LIN MA HANG ROAD, TA KWU LING, NEW TERRITORIES

SCALE 1:7 500 比例尺

米 100 0 100 200 300 米  
METRES

規劃署  
PLANNING  
DEPARTMENT

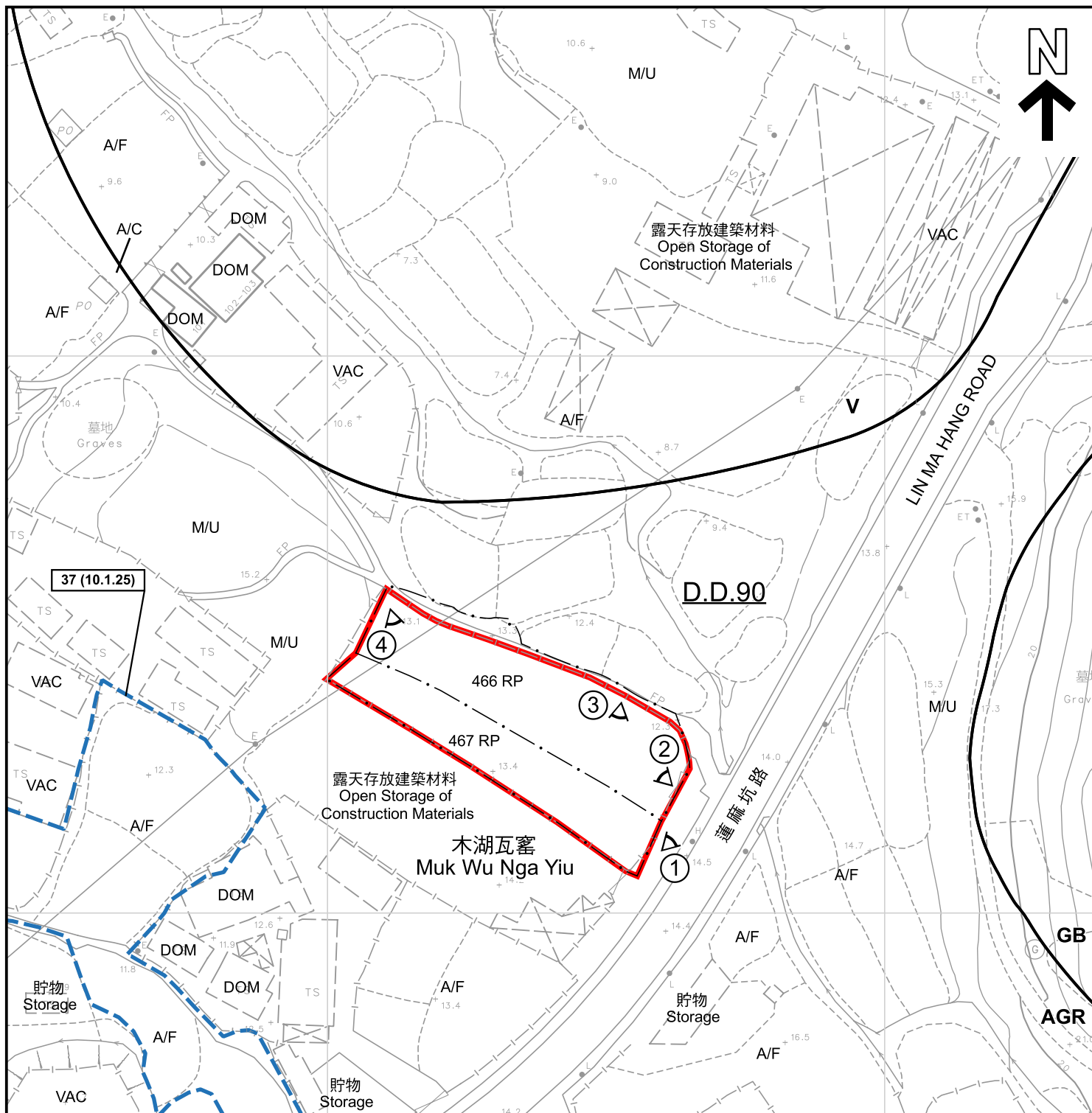


參考編號  
REFERENCE No.  
A/NE-MKT/39

圖 PLAN  
A-1

本摘要圖於2025年1月15日擬備，  
所根據的資料為於2024年12月13日  
展示的分區計劃大綱圖編號S/NE-MKT/5  
EXTRACT PLAN PREPARED ON 15.1.2025  
BASED ON OUTLINE ZONING PLAN No.  
S/NE-MKT/5 EXHIBITED ON 13.12.2024





#### 圖例 LEGEND

 申請地點 (界線只作識別用)  
APPLICATION SITE (BOUNDARY FOR IDENTIFICATION PURPOSE ONLY)

**AGR** 農業  
AGRICULTURE

**GB** 綠化地帶  
GREEN BELT

**V** 鄉村式發展  
VILLAGE TYPE DEVELOPMENT

**A/C** 常耕農地  
CULTIVATED AGRICULTURAL LAND

**A/F** 休耕農地  
FALLOW AGRICULTURAL LAND

**DOM** 住用構築物  
DOMESTIC STRUCTURE

**M/U** 荒地  
UNUSED LAND

**VAC** 空置  
VACANT

**①**  實地照片的觀景點  
VIEWING POINT OF SITE PHOTO

**37 (10.1.25)**

獲批准的申請  
APPROVED APPLICATION

**37 (10.1.25)**

會議日期  
DATE OF MEETING

申請編號  
APPLICATION NUMBER

#### 註釋 Note :

- (1) 2025年1月6日勘测的土地用途  
Land uses shown on this plan are in accordance with the land use survey conducted by the Planning Department on 6.1.2025

#### 平面圖 SITE PLAN

擬議臨時貨倉存放建築材料(為期3年)及相關填土工程  
新界打鼓嶺蓮麻坑路

丈量約份第90約地段第466號餘段(部分)及第467號餘段  
PROPOSED TEMPORARY WAREHOUSE FOR STORAGE OF CONSTRUCTION MATERIALS FOR A PERIOD OF 3 YEARS AND ASSOCIATED FILLING OF LAND LOTS 466 RP (PART) AND 467 RP IN D.D. 90 LIN MA HANG ROAD, TA KWU LING, NEW TERRITORIES

SCALE 1 : 1 000 比例尺

米 20 0 20 40 米  
METRES

規劃署  
PLANNING  
DEPARTMENT



參考編號  
REFERENCE No.  
**A/NE-MKT/39**

圖 PLAN  
**A-2**

本摘要圖於2025年1月9日擬備，  
所根據的資料為測量圖編號  
3-NW-12C及17A  
EXTRACT PLAN PREPARED ON 9.1.2025  
BASED ON SURVEY SHEETS No.  
3-NW-12C & 17A






圖 例 LEGEND

 申請地點（界線只作識別用）  
APPLICATION SITE (BOUNDARY FOR IDENTIFICATION PURPOSE ONLY)

本摘要圖於2025年1月6日擬備，  
所根據的資料為地政總署  
於2023年7月24日拍得的航攝照片  
編號 E203992C\_R  
EXTRACT PLAN PREPARED ON 6.1.2025  
BASED ON AERIAL PHOTO No. E203992C\_R  
TAKEN ON 24.7.2023 BY  
LANDS DEPARTMENT

航攝照片 AERIAL PHOTO

擬議臨時貨倉存放建築材料（為期3年）及相關填土工程  
新界打鼓嶺蓮麻坑路  
丈量約份第90約地段第466號餘段（部分）及第467號餘段  
PROPOSED TEMPORARY WAREHOUSE FOR STORAGE OF CONSTRUCTION  
MATERIALS FOR A PERIOD OF 3 YEARS AND ASSOCIATED FILLING OF LAND  
LOTS 466 RP (PART) AND 467 RP IN D.D. 90  
LIN MA HANG ROAD, TA KWU LING, NEW TERRITORIES

規 劃 署 PLANNING DEPARTMENT		
參考編號 REFERENCE No. A/NE-MKT/39	圖 PLAN A-3	





### 實地照片 SITE PHOTO

擬議臨時貨倉存放建築材料(為期3年)及相關填土工程  
新界打鼓嶺蓮麻坑路

丈量約份第90約地段第466號餘段(部分)及第467號餘段  
PROPOSED TEMPORARY WAREHOUSE FOR STORAGE OF CONSTRUCTION  
MATERIALS FOR A PERIOD OF 3 YEARS AND ASSOCIATED FILLING OF LAND  
LOTS 466 RP (PART) AND 467 RP IN D.D. 90  
LIN MA HANG ROAD, TA KWU LING, NEW TERRITORIES

規劃署  
PLANNING  
DEPARTMENT



參考編號  
REFERENCE No.  
A/NE-MKT/39

圖 PLAN  
A-4a

本摘要圖於2025年1月9日擬備，  
所根據的資料為攝於2025年1月6日  
的實地照片  
EXTRACT PLAN PREPARED ON 9.1.2025  
BASED ON SITE PHOTOS  
TAKEN ON 6.1.2025





# 實地照片 SITE PHOTO

本摘要圖於2025年1月8日擬備，  
所根據的資料為攝於2025年1月6日  
的實地照片  
EXTRACT PLAN PREPARED ON 8.1.2025  
BASED ON SITE PHOTOS  
TAKEN ON 6.1.2025

擬議臨時貨倉存放建築材料(為期3年)及相關填土工程  
新界打鼓嶺蓮麻坑路  
丈量約份第90約地段第466號餘段(部分)及第467號餘段  
PROPOSED TEMPORARY WAREHOUSE FOR STORAGE OF CONSTRUCTION  
MATERIALS FOR A PERIOD OF 3 YEARS AND ASSOCIATED FILLING OF LAND  
LOTS 466 RP (PART) AND 467 RP IN D.D. 90  
LIN MA HANG ROAD, TA KWU LING, NEW TERRITORIES

規劃署  
PLANNING  
DEPARTMENT



參考編號  
REFERENCE No.  
A/NE-MKT/39

圖 PLAN  
A-4b