

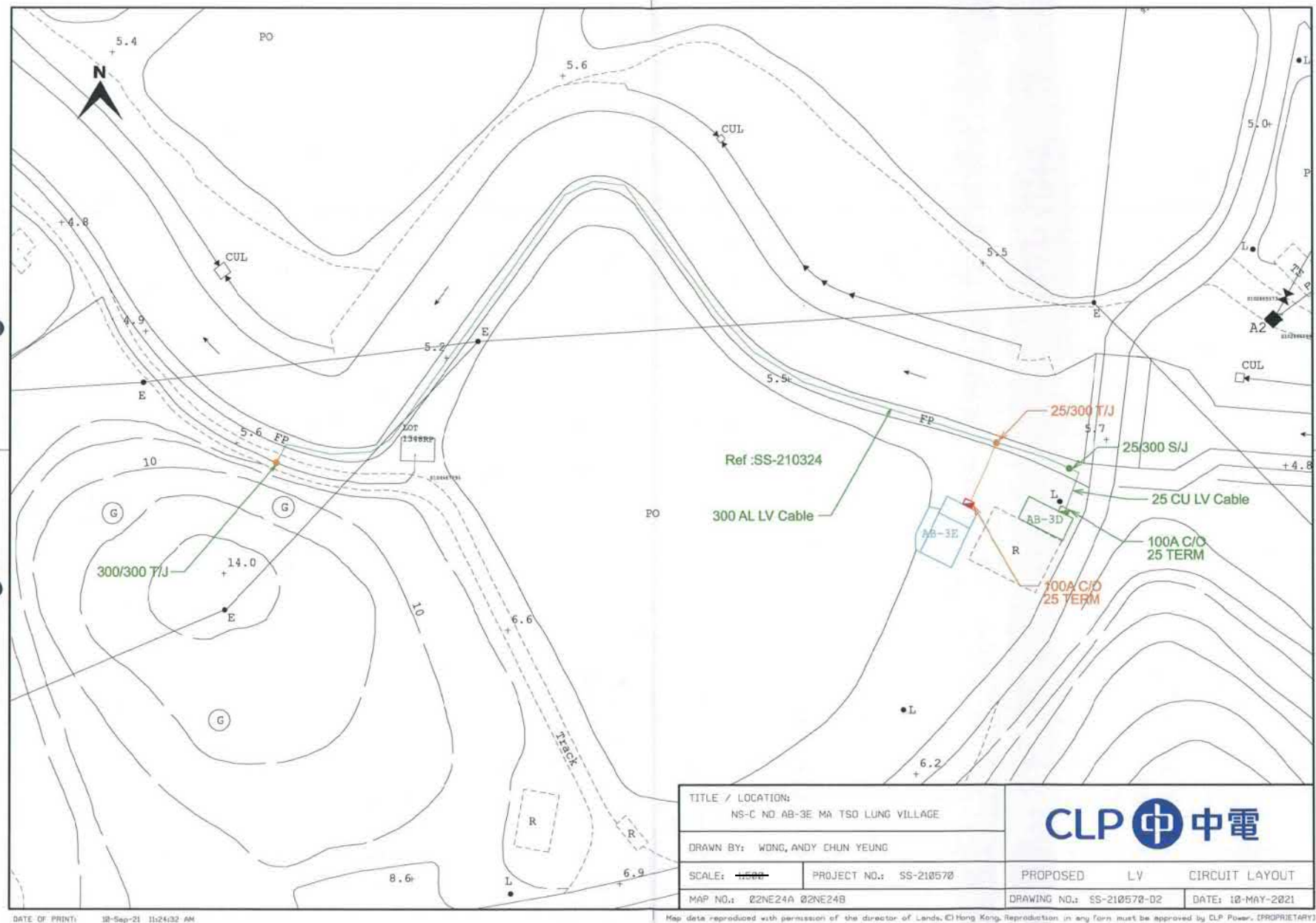


MAP NO : 02NE24D, 02NE24B

	PROPOSED TRENCH FOR LAYING / RECOVERING CABLE
	PROPOSED TRENCH FOR LAYING DUCTS
	PROPOSED CABLE THROUGH EXISTING DUCTS
	EXISTING PILLAR
	PROPOSED PILLAR 1.5M x 0.5M x 0.75M / CUTOUT BOX
	EXCAVATION FOR JOINTING / REPAIRING / INSPECTION CABLE
	EXISTING OVERHEAD LINE & POLE
	PROPOSED 11kV, LV, OHL, OF STEEL / WOODEN POLE
	OVERHEAD LINE & POLE TO BE REMOVED
	PROPOSED TREE TRIMMING / CUTTING
	EXISTING POLE MOUNTED TRANSFORMER
	PROPOSED POLE MOUNTED TRANSFORMER
	PROPOSED STAY / STAY POLE
	PROPOSED 5.0M(L) x 2.39M(W) x 3.0M(H) PACKAGE SUBSTATION

PLAN REF.: NRSS2021-0570-01

(來源 : 附件 I)
(Source : Appendix I)



參考編號
REFERENCE No.

A/NE-MTL/6

繪圖

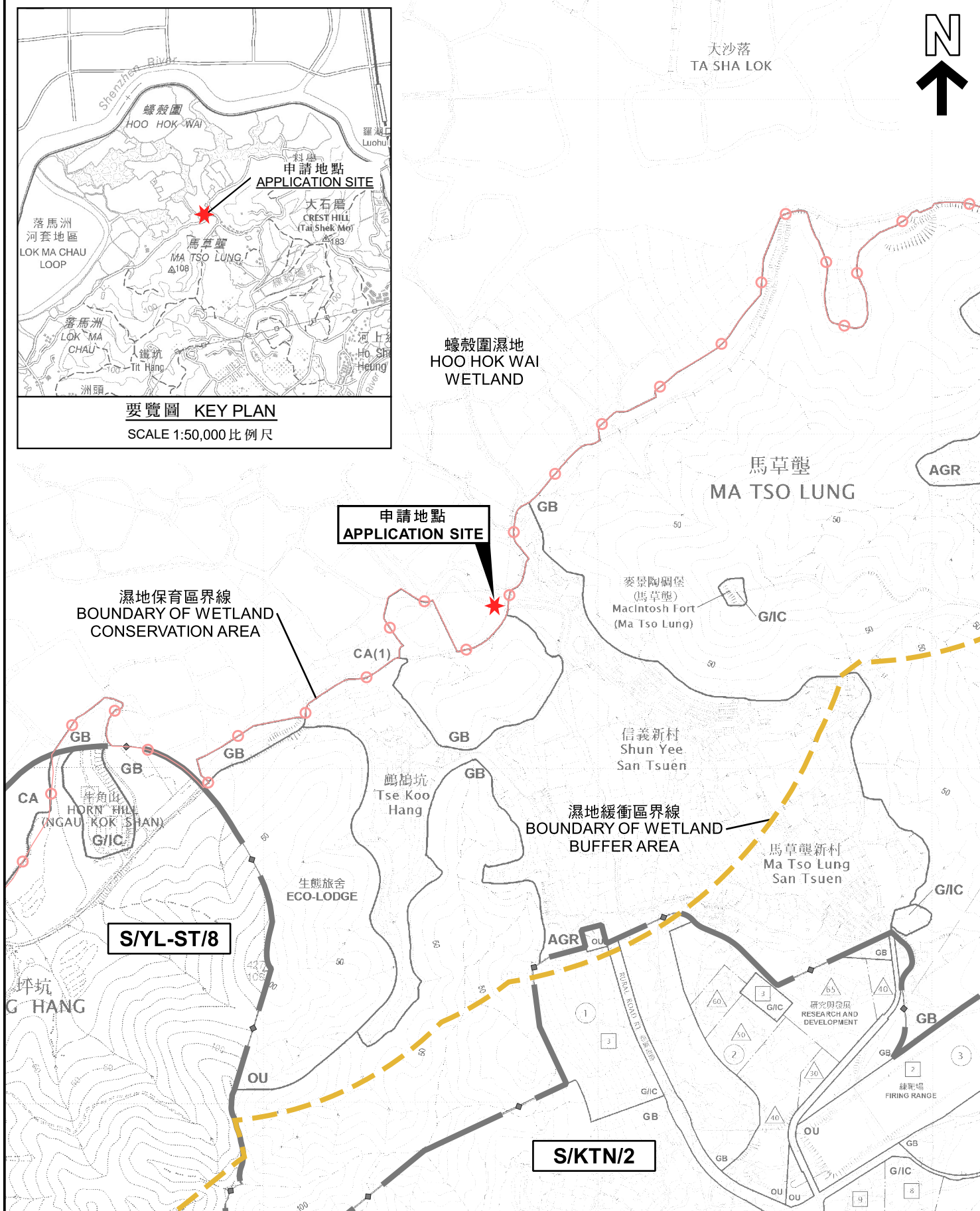
DRAWING A-2

(來源 : 附件 1c)
(Source : Appendix 1c)



要覽圖 KEY PLAN

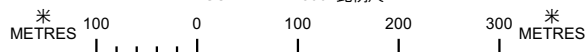
SCALE 1:50,000 比例尺



位置圖 LOCATION PLAN

擬議公用事業設施裝置(地底電纜)及進行相關的挖土工程
新界馬草壟第96約的政府土地
PROPOSED PUBLIC UTILITY INSTALLATION (UNDERGROUND CABLE)
AND ASSOCIATED EXCAVATION OF LAND
GOVERNMENT LAND IN D.D. 96, MA TSO LUNG, N.T.

SCALE 1:7 500 比例尺



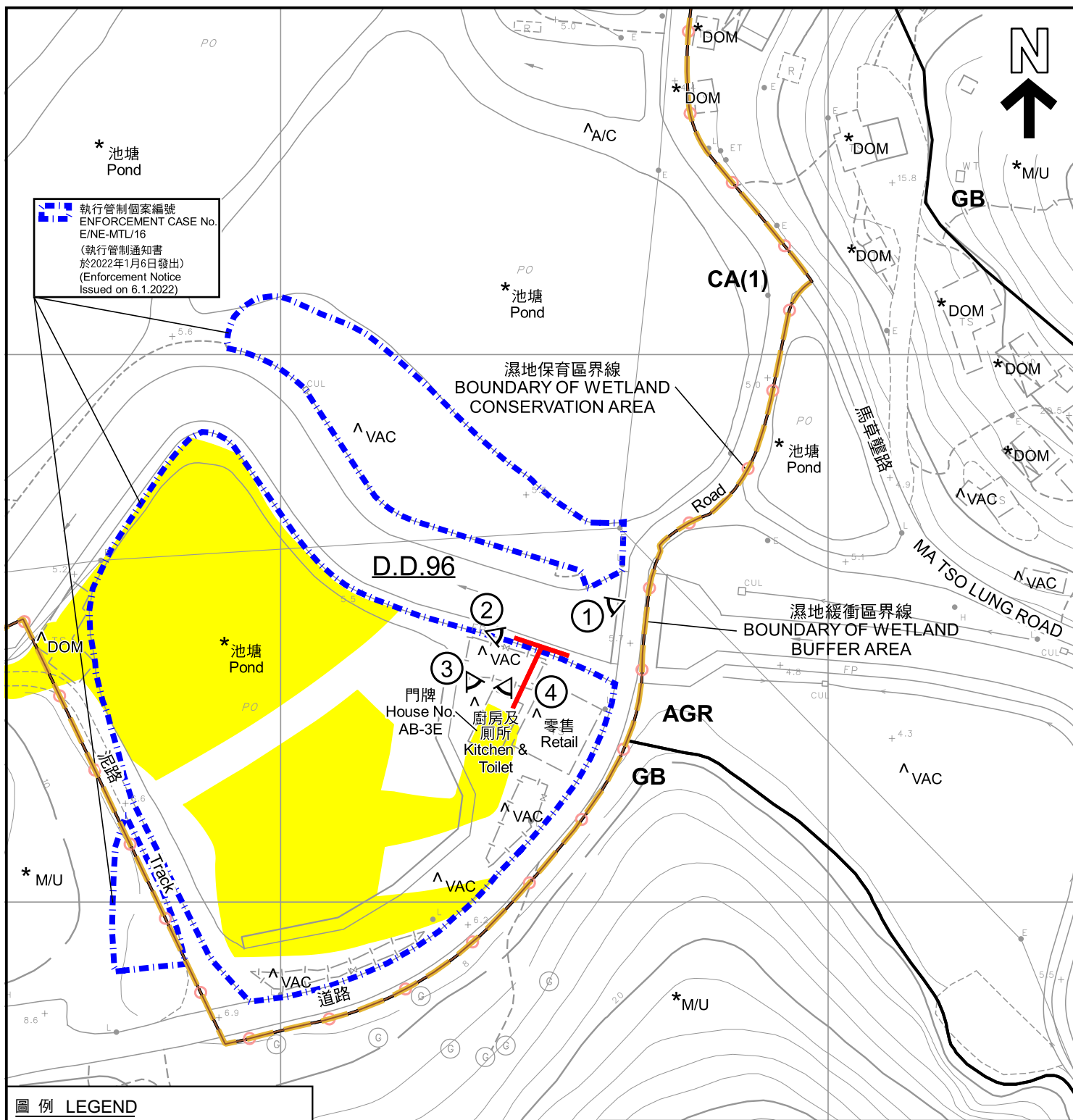
規劃署
PLANNING
DEPARTMENT



參考編號
REFERENCE No.
A/NE-MTL/6

圖 PLAN
A-1

本摘要圖於2022年8月26日擬備，
所根據的資料為：
於2015年6月16日核准的
分區計劃大綱圖編號S/KTN/2、
於2015年6月16日核准的
分區計劃大綱圖編號S/NE-MTL/3及
於2006年12月5日核准的
分區計劃大綱圖編號S/YL-ST/8
EXTRACT PLAN PREPARED ON 26.8.2022
BASED ON OUTLINE ZONING PLANS No.
S/KTN/2 APPROVED ON 16.6.2015,
S/NE-MTL/3 APPROVED ON 16.6.2015 AND
S/YL-ST/8 APPROVED ON 5.12.2006



圖例 LEGEND

- | | | | |
|-----|---|-----|---|
| | 申請地點 (界線只作識別用)
APPLICATION SITE (BOUNDARY FOR IDENTIFICATION PURPOSE ONLY) | A/C | 常耕農地
CULTIVATED AGRICULTURAL LAND |
| | 私人土地
PRIVATE LOT | DOM | 住用構築物
DOMESTIC STRUCTURE |
| AGR | 農業
AGRICULTURE | M/U | 荒地
UNUSED LAND |
| CA | 自然保育區
CONSERVATION AREA | VAC | 空置
VACANT |
| GB | 綠化地帶
GREEN BELT | ① | 實地照片的觀景點
VIEWING POINT OF SITE PHOTO |

註釋 Notes :

- (1) 2022年8月22日勘測的土地用途
Land uses shown on this plan are in accordance with the land use survey conducted by the Planning Department on 22.8.2022
- (2) * 土地用途跟2010年7月30日勘測的土地用途一致
Indicates that the use is the same as that revealed by the land use survey conducted by the Planning Department on 30.7.2010
- (3) ^ 土地用途跟2010年7月30日勘測的土地用途有別
Indicates that the use is different from that revealed by the land use survey conducted by the Planning Department on 30.7.2010

平面圖 SITE PLAN

本摘要圖於2022年9月1日擬備，
所根據的資料為測量圖編號
2-NE-24B
EXTRACT PLAN PREPARED ON 1.9.2022
BASED ON SURVEY SHEET No.
2-NE-24B

擬議公用事業設施裝置(海底電纜)及進行相關的挖土工程
新界馬草壟第96約的政府土地
PROPOSED PUBLIC UTILITY INSTALLATION (UNDERGROUND CABLE)
AND ASSOCIATED EXCAVATION OF LAND
GOVERNMENT LAND IN D.D. 96, MA TSO LUNG, N.T.

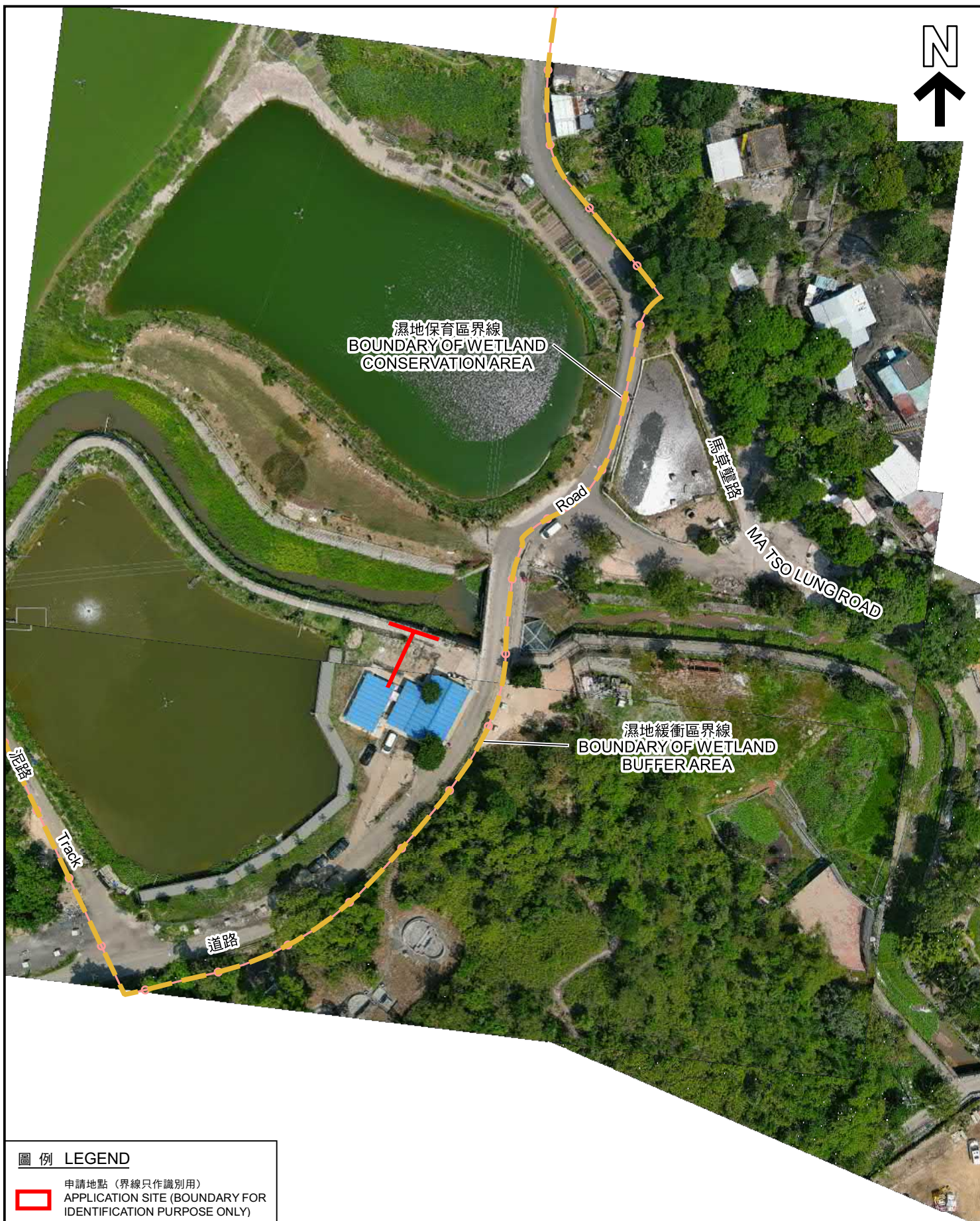
SCALE 1 : 1 000 比例尺
米 METRES 20 0 20 40 米 METRES

規劃署
PLANNING
DEPARTMENT



參考編號
REFERENCE No.
A/NE-MTL/6

圖 PLAN
A-2



圖例 LEGEND

 申請地點（界線只作識別用）
APPLICATION SITE (BOUNDARY FOR IDENTIFICATION PURPOSE ONLY)

本摘要圖於2022年8月24日擬備，
所根據的資料為於2022年4月8日
拍得的無人機照片
EXTRACT PLAN PREPARED ON 24.8.2022
BASED ON
UNMANNED AERIAL VEHICLE PHOTOS
TAKEN ON 8.4.2022

無人機照片 UNMANNED AERIAL VEHICLE PHOTOS


擬議公用事業設施裝置（地底電纜）及進行相關的挖土工程
新界馬草壟第96約的政府土地
PROPOSED PUBLIC UTILITY INSTALLATION (UNDERGROUND CABLE)
AND ASSOCIATED EXCAVATION OF LAND
GOVERNMENT LAND IN D.D. 96, MA TSO LUNG, N.T.

規劃署
PLANNING
DEPARTMENT



參考編號
REFERENCE No.
A/NE-MTL/6

圖 PLAN
A-3



申請地點界線只作識別用
APPLICATION SITE BOUNDARY FOR IDENTIFICATION PURPOSE ONLY

實地照片 SITE PHOTOS

擬議公用事業設施裝置(地底電纜)及進行相關的挖土工程
新界馬草壩第96約的政府土地

PROPOSED PUBLIC UTILITY INSTALLATION (UNDERGROUND CABLE)
AND ASSOCIATED EXCAVATION OF LAND
GOVERNMENT LAND IN D.D. 96, MA TSO LUNG, N.T.

規劃署
PLANNING
DEPARTMENT



參考編號
REFERENCE No.

A/NE-MTL/6

圖 PLAN

A-4a

本圖於2022年8月24日擬備，
所根據的資料為攝於2022年8月16日
的實地照片

PLAN PREPARED ON 24.8.2022
BASED ON SITE PHOTOS
TAKEN ON 16.8.2022



實地照片 SITE PHOTOS

擬議公用事業設施裝置(地底電纜)及進行相關的挖土工程
新界馬草壩第96約的政府土地

PROPOSED PUBLIC UTILITY INSTALLATION (UNDERGROUND CABLE)
AND ASSOCIATED EXCAVATION OF LAND
GOVERNMENT LAND IN D.D. 96, MA TSO LUNG, N.T.

規劃署
PLANNING
DEPARTMENT



參考編號
REFERENCE No.

A/NE-MTL/6

圖 PLAN

A-4b

本圖於2022年8月24日擬備，
所根據的資料為攝於2022年8月22日
的實地照片
PLAN PREPARED ON 24.8.2022
BASED ON SITE PHOTOS
TAKEN ON 22.8.2022