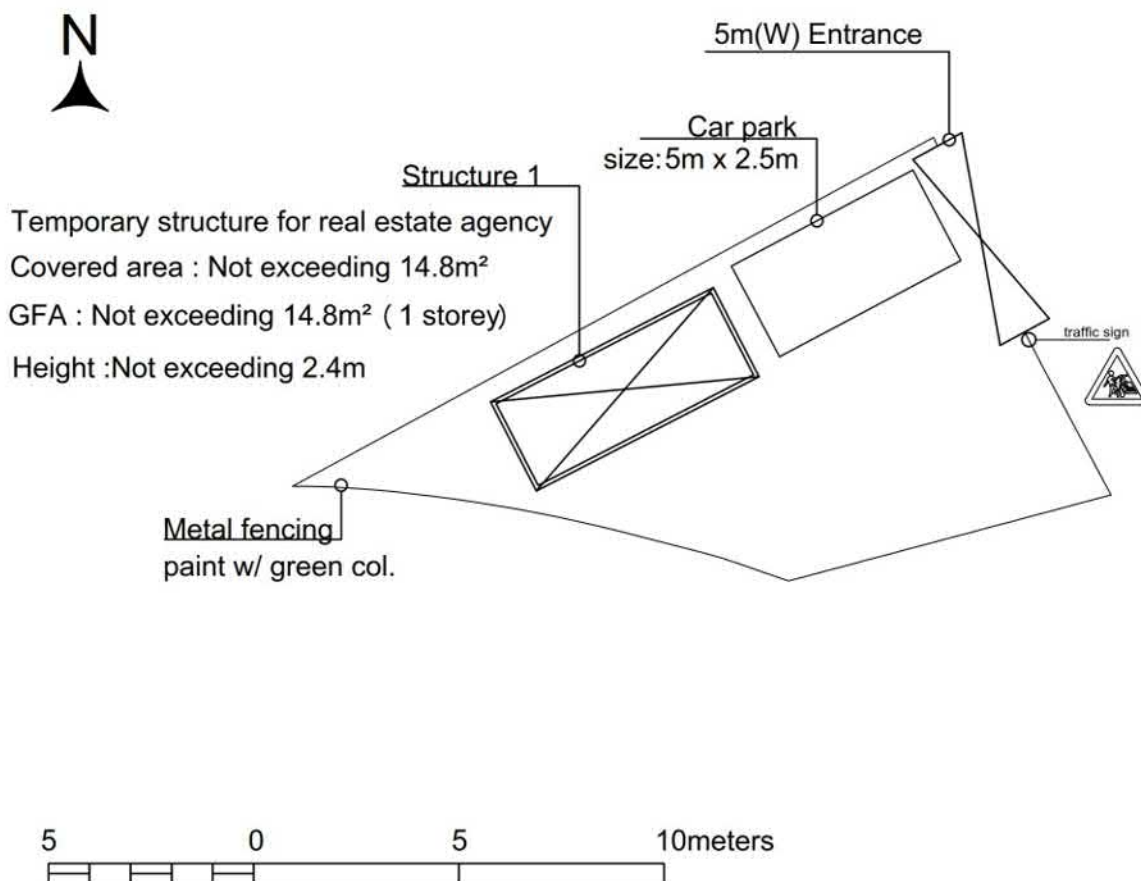


Layout Plan at Lot 755RP in D.D.46



Project 項目名稱: Proposed Temporary Shop & Service (Real Estate Agency) for a Period of 3 year at Lot 755RP in D.D. 46, Ta ku Ling, New Territories North.	Drawing Title 圖名稱: Proposed Layout Plan	Remark 備註:
	Drawing No 圖號: plan-2	SCALE 比例: as show

參考編號
REFERENCE No.

A/NE-MUP/167

繪圖

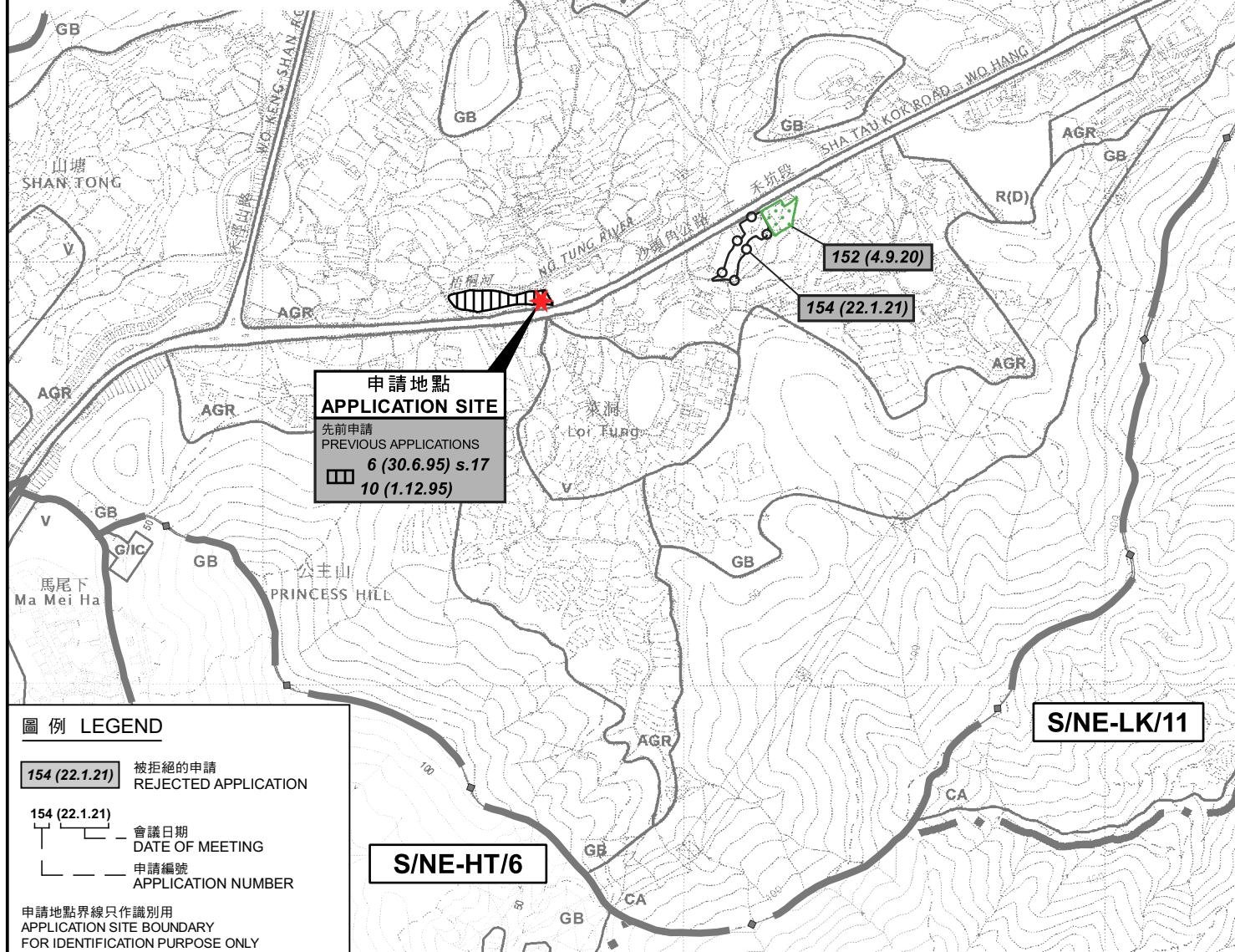
DRAWING A-1

(來源 : 附件 1c)
(Source : Appendix 1c)



要覽圖 KEY PLAN

SCALE 1:50,000 比例尺



圖例 LEGEND

154 (22.1.21) 被拒絕的申請
REJECTED APPLICATION

154 (22.1.21)
會議日期
DATE OF MEETING
申請編號
APPLICATION NUMBER

申請地點界線只作識別用
APPLICATION SITE BOUNDARY
FOR IDENTIFICATION PURPOSE ONLY

位置圖 LOCATION PLAN

擬議臨時商店及服務行業(地產代理)(為期3年)
新界萊洞丈量約份第46約地段第755號餘段
PROPOSED TEMPORARY SHOP AND SERVICES
(REAL ESTATE AGENCY)
FOR A PERIOD OF 3 YEARS
LOT 755 RP IN D.D. 46, LOI TUNG, N.T.
SCALE 1:7 500 比例尺

米 100 0 100 200 300 米
METRES

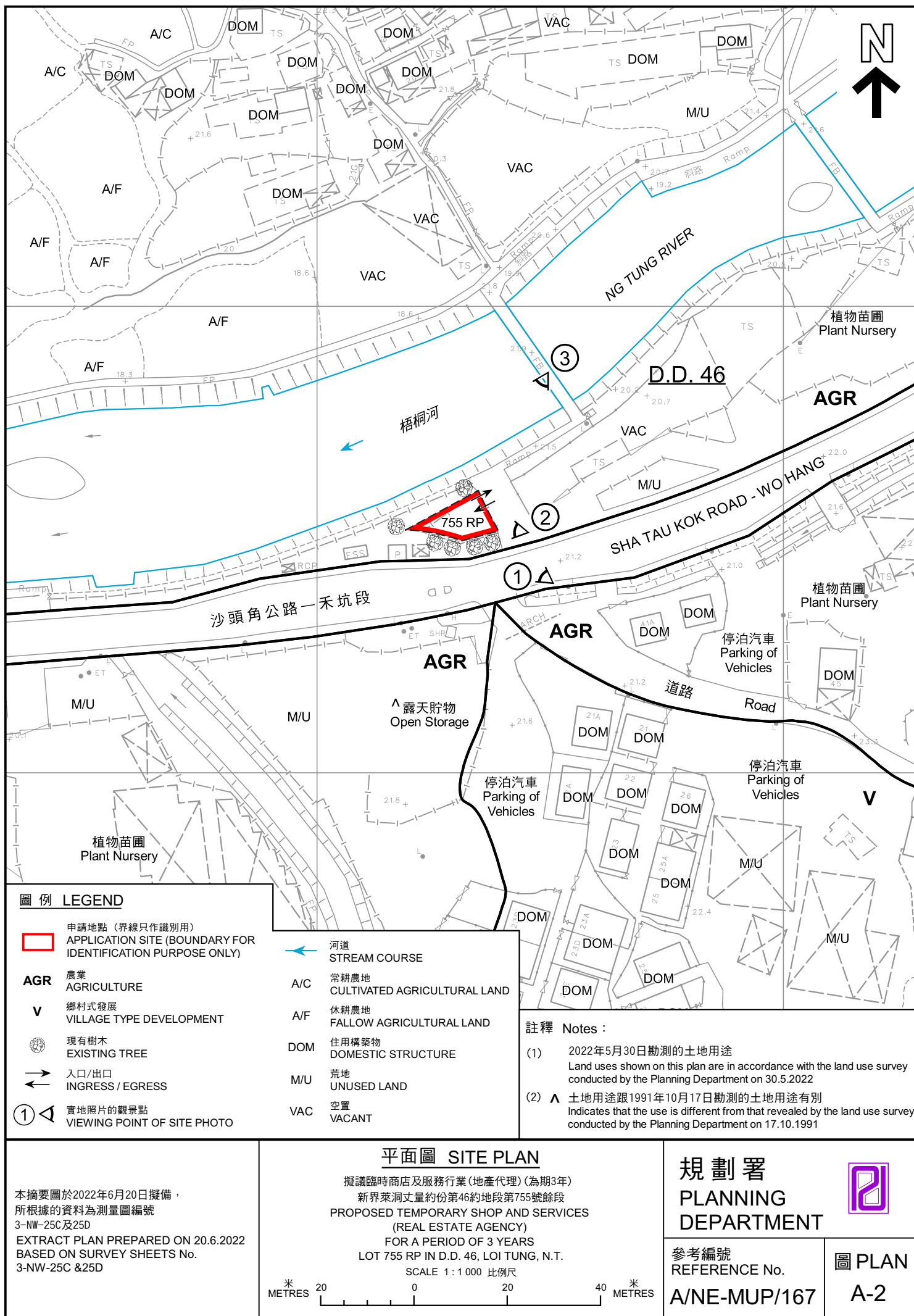
規劃署
PLANNING
DEPARTMENT




參考編號
REFERENCE No.
A/NE-MUP/167

圖 PLAN
A-1

本摘要圖於2022年6月9日擬備。
所根據的資料為：
於2021年12月17日核准的分區計劃大綱圖編號S/NE-HT/6/
於2006年10月17日核准的分區計劃大綱圖編號S/NE-LK/11/
於2006年10月17日核准的分區計劃大綱圖編號S/NE-MUP/11及
於2009年10月6日核准的分區計劃大綱圖編號S/NE-WKS/10
EXTRACT PLAN PREPARED ON 9.6.2022
BASED ON OUTLINE ZONING PLANS No.
S/NE-HT/6 EXHIBITED ON 17.12.2021,
S/NE-LK/11 APPROVED ON 17.10.2006,
S/NE-MUP/11 APPROVED ON 17.10.2006 AND
S/NE-WKS/10 APPROVED ON 6.10.2009





圖例 LEGEND

 申請地點（界線只作識別用）
APPLICATION SITE (BOUNDARY FOR IDENTIFICATION PURPOSE ONLY)

本摘要圖於2022年6月9日擬備，
所根據的資料為地政總署於2021年12月1日
拍得的航攝照片編號E142500C
EXTRACT PLAN PREPARED ON 9.6.2022
BASED ON AERIAL PHOTO No. E142500C
TAKEN ON 1.12.2021

航攝照片 AERIAL PHOTO

擬議臨時商店及服務行業（地產代理）（為期3年）
新界萊洞丈量約份第46約地段第755號餘段
PROPOSED TEMPORARY SHOP AND SERVICES
(REAL ESTATE AGENCY)
FOR A PERIOD OF 3 YEARS
LOT 755 RP IN D.D. 46, LOI TUNG, N.T.

規劃署
PLANNING
DEPARTMENT



參考編號
REFERENCE No.
A/NE-MUP/167

圖 PLAN
A-3



申請地點界線只作識別用
APPLICATION SITE BOUNDARY FOR IDENTIFICATION PURPOSE ONLY

實地照片 SITE PHOTOS

擬議臨時商店及服務行業(地產代理)(為期3年)
新界萊洞丈量約份第46約地段第755號餘段
PROPOSED TEMPORARY SHOP AND SERVICES
(REAL ESTATE AGENCY)
FOR A PERIOD OF 3 YEARS
LOT 755 RP IN D.D. 46, LOI TUNG, N.T.

規劃署
PLANNING
DEPARTMENT



參考編號
REFERENCE No.
A/NE-MUP/167

圖 PLAN
A-4

本圖於2022年6月9日擬備，
所根據的資料為攝於2022年5月30日
的實地照片
PLAN PREPARED ON 9.6.2022 BASED
ON SITE PHOTOS TAKEN ON
30.5.2022