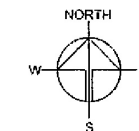
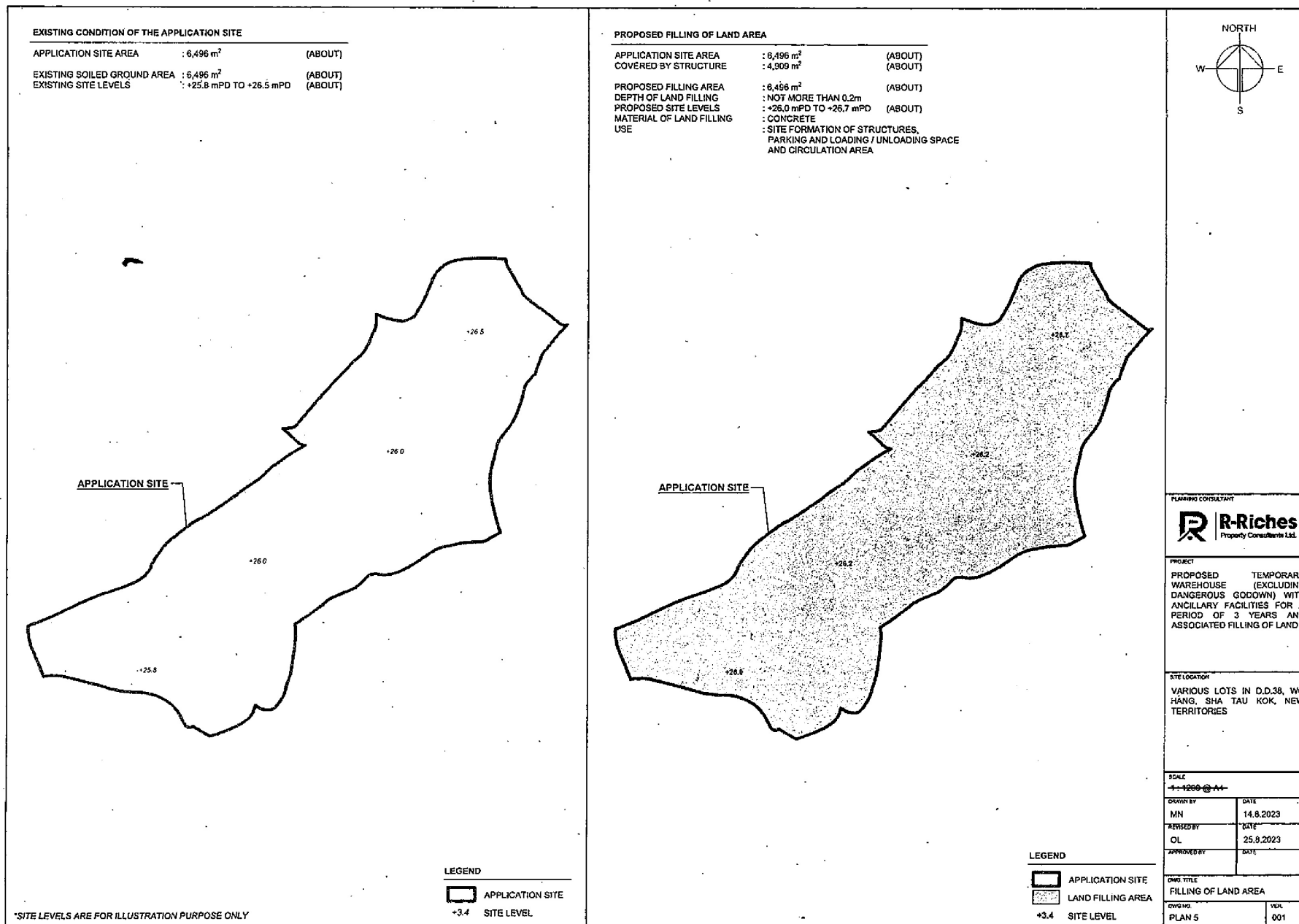


參考編號
REFERENCE No.

A/NE-MUP/194

繪圖 DRAWING A-1

(來源： 附件 I)
(Source: Appendix I)



PLANNING CONSULTANT



PROJECT

PROPOSED TEMPORARY WAREHOUSE (EXCLUDING DANGEROUS GODDOWN) WITH ANCILLARY FACILITIES FOR A PERIOD OF 3 YEARS AND ASSOCIATED FILLING OF LAND

SITE LOCATION

VARIOUS LOTS IN D.D.38, WO HANG, SHA TAU KOK, NEW TERRITORIES

SCALE

1:1200 @ A1

DRAWN BY

MN

DATE

14.8.2023

REVIEWED BY

OL

DATE

25.8.2023

APPROVED BY

DATE

DWG TITLE

FILLING OF LAND AREA

DWG NO.

PLAN 5

VER.

001

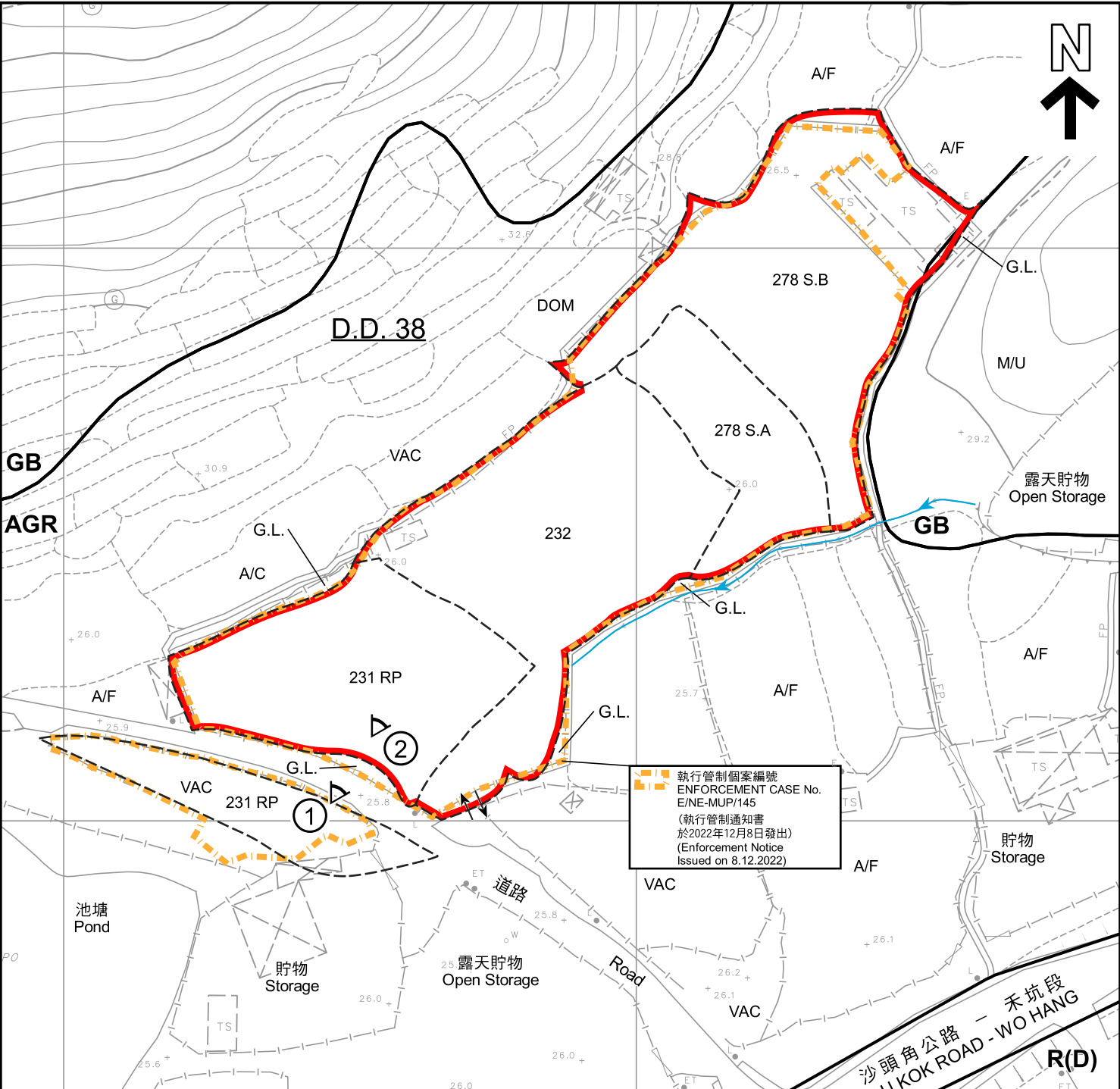
參考編號
REFERENCE No.

A/NE-MUP/194

繪圖

DRAWING A-2

(來源 : 附件 I)
(Source : Appendix I)



圖例 LEGEND	
	申請地點 (界線只作識別用) APPLICATION SITE (BOUNDARY FOR IDENTIFICATION PURPOSE ONLY)
AGR	農業 AGRICULTURE
GB	綠化地帶 GREEN BELT
R(D)	住宅(丁類) RESIDENTIAL (GROUP D)
	入口/出口 INGRESS / EGRESS
	河道 STREAM COURSE
A/C	常耕農地 CULTIVATED AGRICULTURAL LAND
A/F	休耕農地 FALLOW AGRICULTURAL LAND
DOM	住用構築物 DOMESTIC STRUCTURE
M/U	荒地 UNUSED LAND
VAC	空置 VACANT
G.L.	政府土地 GOVERNMENT LAND
①	實地照片的觀景點 VIEWING POINT OF SITE PHOTO

註釋 Notes :	
(1)	2023年12月21日勘測的土地用途 Land uses shown on this plan are in accordance with the land use survey conducted by the Planning Department on 21.12.2023

<p>本摘要圖於2024年2月7日擬備， 所根據的資料為測量圖編號 3-NW-25B EXTRACT PLAN PREPARED ON 7.2.2024 BASED ON SURVEY SHEET No. 3-NW-25B</p>	<p>平面圖 SITE PLAN</p> <p>擬議臨時倉庫(危險品倉庫除外)連附屬設施(為期3年)及相關填土工程 新界沙頭角丈量約份第38約地段第231號餘段(部分)、第232號、 第278號A分段及第278號B分段 PROPOSED TEMPORARY WAREHOUSE (EXCLUDING DANGEROUS GOODS GODOWN) WITH ANCILLARY FACILITIES FOR A PERIOD OF 3 YEARS AND ASSOCIATED FILLING OF LAND LOTS 231 RP (PART), 232, 278 S.A AND 278 S.B IN D.D. 38, SHA TAU KOK, N.T. SCALE 1 : 1 000 比例尺</p> <p>米 20 0 20 40 米 METRES</p>	<p>規劃署 PLANNING DEPARTMENT</p> <p>參考編號 REFERENCE No. A/NE-MUP/194</p> <p>圖 PLAN A-2</p>
---	--	---



圖例 LEGEND



申請地點 (界線只作識別用)
APPLICATION SITE (BOUNDARY FOR
IDENTIFICATION PURPOSE ONLY)

本摘要圖於2024年2月2日擬備，
所根據的資料為地政總署於2022年3月8日
拍得的航攝照片編號E152858C
EXTRACT PLAN PREPARED ON 2.2.2024
BASED ON AERIAL PHOTO No. E152858C
TAKEN ON 8.3.2022 BY
LANDS DEPARTMENT

航攝照片 AERIAL PHOTO

擬議臨時倉庫(危險品倉庫除外)連附屬設施(為期3年)及相關填土工程
新界沙頭角丈量約份第38約地段第231號餘段(部分)、第232號、
第278號A分段及第278號B分段
PROPOSED TEMPORARY WAREHOUSE
(EXCLUDING DANGEROUS GOODS GODOWN) WITH ANCILLARY FACILITIES
FOR A PERIOD OF 3 YEARS AND ASSOCIATED FILLING OF LAND
LOTS 231 RP (PART), 232, 278 S.A AND 278 S.B IN D.D. 38, SHA TAU KOK, N.T.

規劃署
PLANNING
DEPARTMENT



參考編號
REFERENCE No.
A/NE-MUP/194

圖 PLAN
A-3



實地照片 SITE PHOTOS

擬議臨時倉庫(危險品倉庫除外)連附屬設施(為期3年)及相關填土工程
新界沙頭角丈量約份第38約地段第231號餘段(部分)、第232號、
第278號A分段及第278號B分段
PROPOSED TEMPORARY WAREHOUSE
(EXCLUDING DANGEROUS GOODS GODOWN) WITH ANCILLARY FACILITIES
FOR A PERIOD OF 3 YEARS AND ASSOCIATED FILLING OF LAND
LOTS 231 RP (PART), 232, 278 S.A AND 278 S.B IN D.D. 38, SHA TAU KOK, N.T.

規劃署
PLANNING
DEPARTMENT



參考編號
REFERENCE No.
A/NE-MUP/194

圖 PLAN
A-4

本圖於2024年2月5日擬備，
所根據的資料為攝於2023年12月21日
的實地照片
PLAN PREPARED ON 5.2.2024
BASED ON SITE PHOTOS TAKEN ON
21.12.2023