

圖例：

項目名稱：

擬議臨時私人停車場
(私家車及輕型貨車)
為期三年

比例：

1:1000

日期：3/12/2024

圖目：

佈局平面圖
(Proposed Layout Plan)

圖號：Figure 1.3

申請範圍

P18-P19

輕型貨車 3.5米x7米

P1-P17

私家車2.5米x5米

備註：Refer to enlarged drawing

誠信土地測量公司 Tel:8078-8161

#規劃申請

#改變土地用途

#申請城規

Email: fongsp@property@hotmail.com

Shop1, Luen Cheong Bldg., 44 Luen Cheong St. Fanling N.T.

參考編號
REFERENCE No.

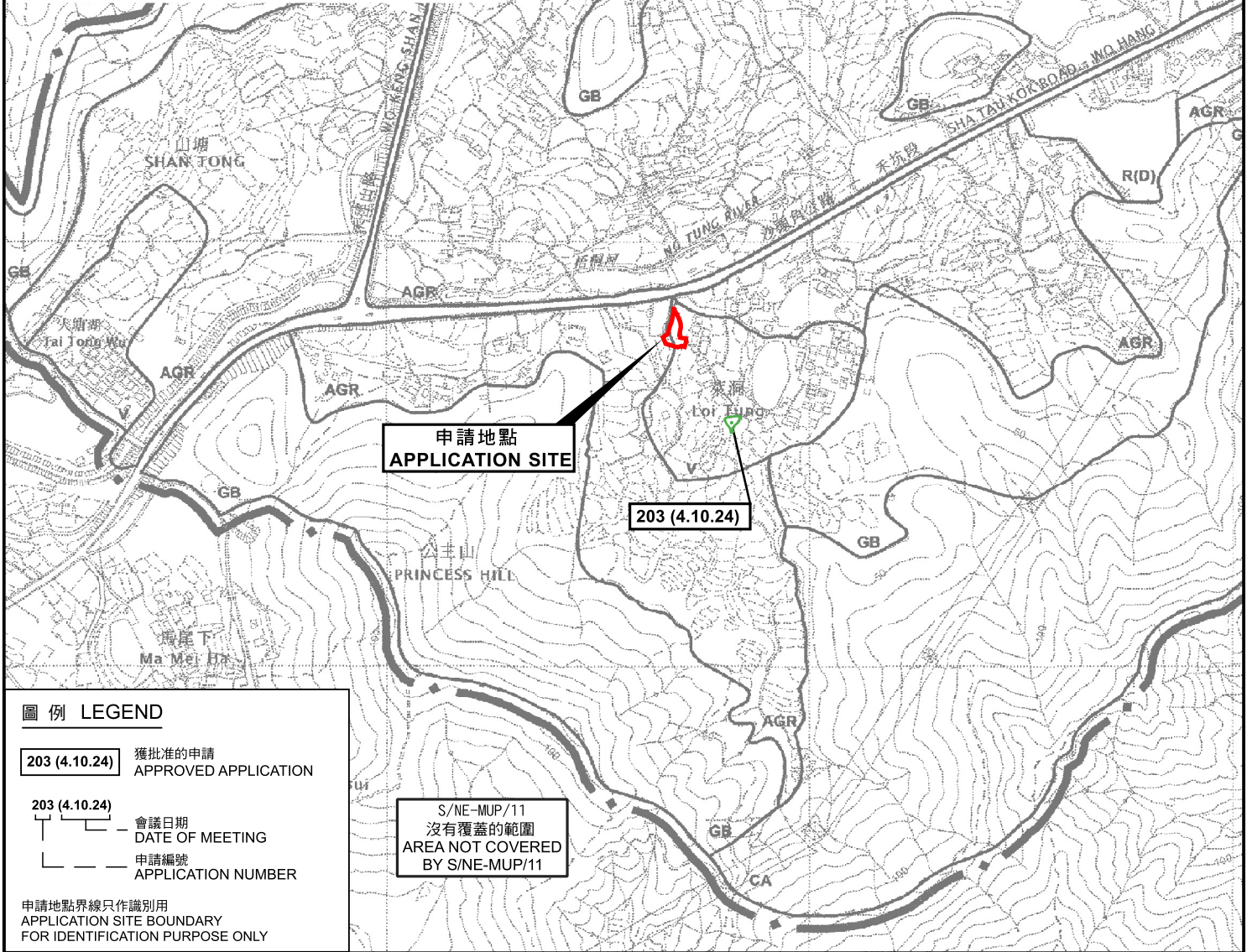
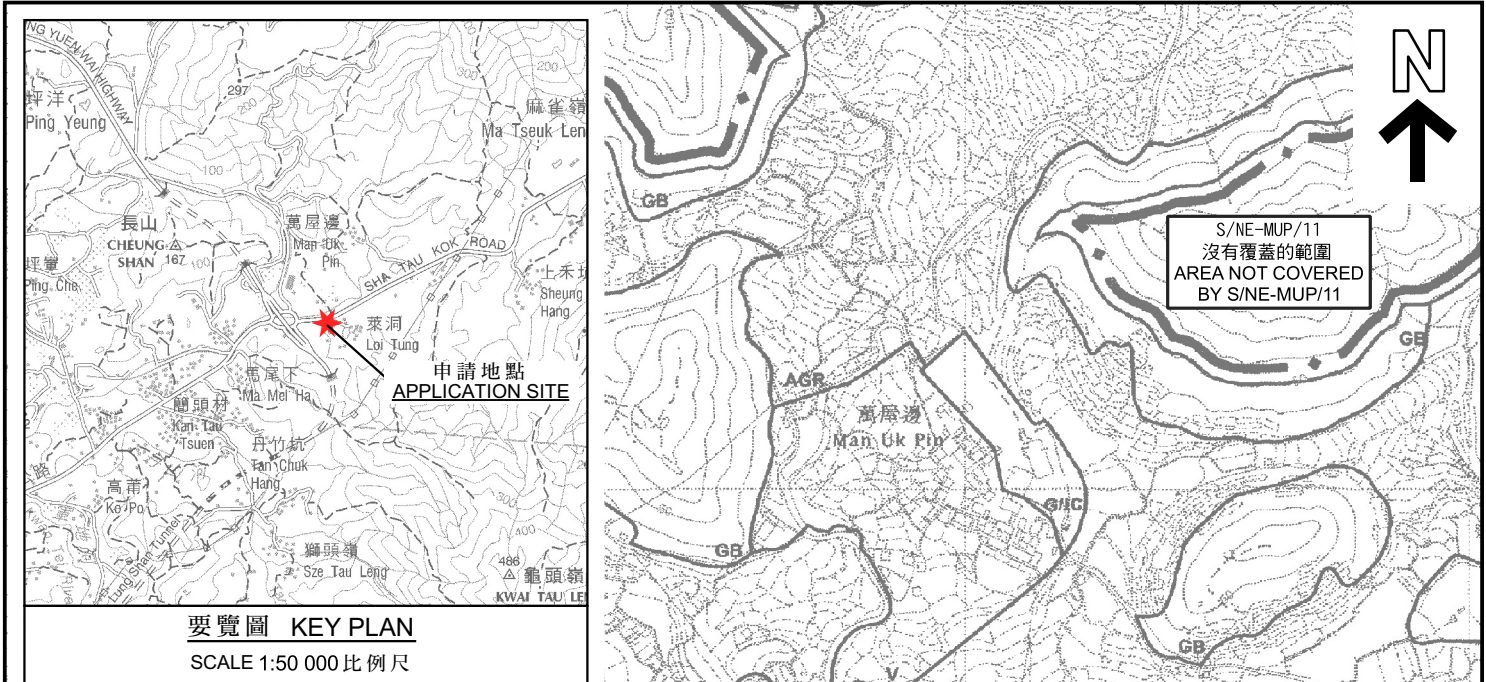
A/NE-MUP/209

繪圖

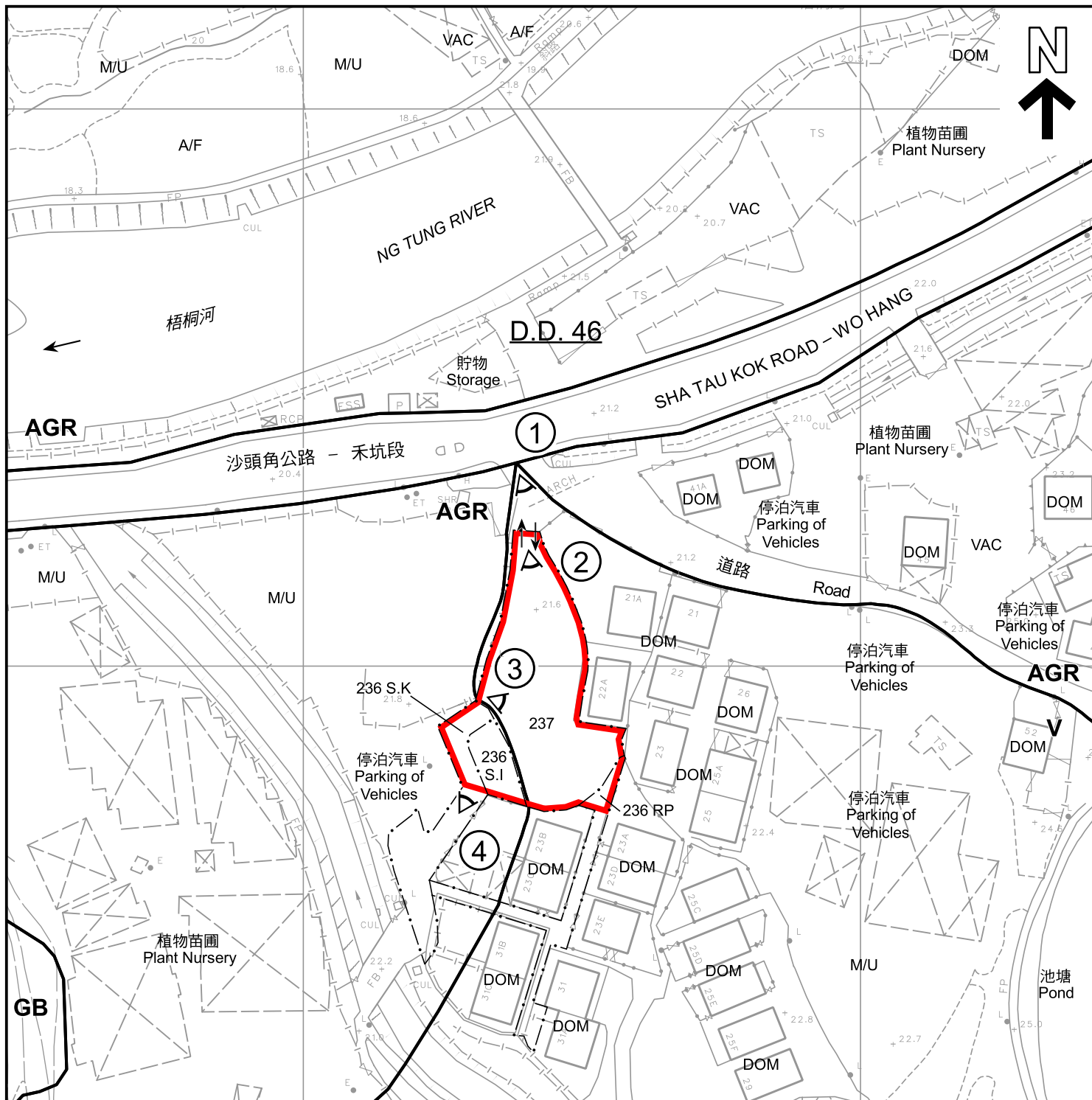
DRAWING A-1

(來源：申請人於2024年12月3日呈交的資料)

(SOURCE: APPLICANT'S SUBMISSION ON 3.12.2024)



<p>本摘要圖於2024年12月5日擬備， 所根據的資料為於2006年10月17日 核准的分區計劃大綱圖編號S/NE-MUP/11 EXTRACT PLAN PREPARED ON 5.12.2024 BASED ON OUTLINE ZONING PLAN No. S/NE-MUP/11 APPROVED ON 17.10.2006</p>	<p>位置圖 LOCATION PLAN</p> <p>擬議臨時私人停車場(私家車及輕型貨車)(為期3年)及相關填土工程 新界沙頭角萊洞丈量約份第46約地段第236號I分段、 第236號K分段(部分)、第236號餘段(部分)及第237號 PROPOSED TEMPORARY PRIVATE CAR PARK (PRIVATE CARS AND LIGHT GOODS VEHICLES ONLY) FOR A PERIOD OF 3 YEARS AND ASSOCIATED FILLING OF LAND LOTS 236 S.I, 236 S.K (PART), 236 RP (PART) AND 237 IN D.D. 46, LOI TUNG, SHA TAU KOK, N.T. SCALE 1:7 500 比例尺</p> <p>米 100 0 100 200 300 米 METRES</p>	<p>規劃署 PLANNING DEPARTMENT</p> <p>參考編號 REFERENCE No. A/NE-MUP/209</p> <p>圖 PLAN A-1</p>
--	--	---



圖例 LEGEND



申請地點 (界線只作識別用)
APPLICATION SITE (BOUNDARY FOR IDENTIFICATION PURPOSE ONLY)

AGR 農業
AGRICULTURE

GB 綠化地帶
GREEN BELT

V 鄉村式發展
VILLAGE TYPE DEVELOPMENT

→ 入口/出口
INGRESS / EGRESS

A/F 休耕農地
FALLOW AGRICULTURAL LAND

DOM 住用構築物
DOMESTIC STRUCTURE

M/U 荒地
UNUSED LAND

VAC 空置
VACANT

① 實地照片的觀景點
VIEWING POINT OF SITE PHOTO

註釋 Note :

- (1) 2024年11月5日勘測的土地用途
Land uses shown on this plan are in accordance with the land use survey conducted by the Planning Department on 5.11.2024

平面圖 SITE PLAN

擬議臨時私人停車場(私家車及輕型貨車)(為期3年)及相關填土工程
新界沙頭角菜洞丈量約份第46約地段第236號1分段、
第236號K分段(部分)、第236號餘段(部分)及第237號

PROPOSED TEMPORARY PRIVATE CAR PARK (PRIVATE CARS AND LIGHT GOODS VEHICLES ONLY) FOR A PERIOD OF 3 YEARS AND ASSOCIATED FILLING OF LAND
LOTS 236 S.I, 236 S.K (PART), 236 RP (PART) AND 237 IN D.D. 46,
LOI TUNG, SHA TAU KOK, N.T.

SCALE 1 : 1 000 比例尺

米 METRES 20 0 20 40 米 METRES

規劃署
PLANNING
DEPARTMENT



參考編號
REFERENCE No.
A/NE-MUP/209

圖 PLAN
A-2

本摘要圖於2024年12月9日擬備，
所根據的資料為測量圖編號
3_NW-25C及25D
EXTRACT PLAN PREPARED ON
9.12.2024
BASED ON SURVEY SHEETS No.
3-NW-25C & 25D



圖例 LEGEND



申請地點 (界線只作識別用)
APPLICATION SITE (BOUNDARY FOR
IDENTIFICATION PURPOSE ONLY)

本摘要圖於2024年12月4日擬備，
所根據的資料為地政總署於2023年2月22日
拍得的航攝照片編號E184383C
EXTRACT PLAN PREPARED ON 4.12.2024
BASED ON AERIAL PHOTO No. E184383C
TAKEN ON 22.2.2023 BY
LANDS DEPARTMENT

航攝照片 AERIAL PHOTO

擬議臨時私人停車場(私家車及輕型貨車) (為期3年) 及相關填土工程
新界沙頭角萊洞丈量約份第46約地段第236號1分段、
第236號K分段(部分)、第236號餘段(部分) 及第237號
PROPOSED TEMPORARY PRIVATE CAR PARK (PRIVATE CARS AND LIGHT GOODS
VEHICLES ONLY) FOR A PERIOD OF 3 YEARS AND ASSOCIATED FILLING OF LAND
LOTS 236 S.I, 236 S.K (PART), 236 RP (PART) AND 237 IN D.D. 46,
LOI TUNG, SHA TAU KOK, N.T.

規劃署
PLANNING
DEPARTMENT



參考編號
REFERENCE No.
A/NE-MUP/209

圖 PLAN
A-3



申請地點界線只作識別用
APPLICATION SITE BOUNDARY FOR IDENTIFICATION PURPOSE ONLY

實地照片 SITE PHOTOS

本圖於2024年12月4日擬備，
所根據的資料為攝於2024年11月5日
的實地照片
PLAN PREPARED ON 4.12.2024
BASED ON SITE PHOTOS TAKEN ON
5.11.2024

擬議臨時私人停車場(私家車及輕型貨車)(為期3年)及相關填土工程
新界沙頭角菜洞丈量約份第46約地段第236號1分段、
第236號K分段(部分)、第236號餘段(部分)及第237號
PROPOSED TEMPORARY PRIVATE CAR PARK (PRIVATE CARS AND LIGHT GOODS
VEHICLES ONLY) FOR A PERIOD OF 3 YEARS AND ASSOCIATED FILLING OF LAND
LOTS 236 S.I, 236 S.K (PART), 236 RP (PART) AND 237 IN D.D. 46,
LOI TUNG, SHA TAU KOK, N.T.

規劃署
PLANNING
DEPARTMENT



參考編號
REFERENCE No.
A/NE-MUP/209

圖 PLAN
A-4a



申請地點界線只作識別用
APPLICATION SITE BOUNDARY FOR IDENTIFICATION PURPOSE ONLY

實地照片 SITE PHOTOS

本圖於2024年12月4日擬備，
所根據的資料為攝於2024年11月5日
的實地照片
PLAN PREPARED ON 4.12.2024
BASED ON SITE PHOTOS TAKEN ON
5.11.2024

擬議臨時私人停車場(私家車及輕型貨車)(為期3年)及相關填土工程
新界沙頭角萊洞丈量約份第46約地段第236號I分段、
第236號K分段(部分)、第236號餘段(部分)及第237號
PROPOSED TEMPORARY PRIVATE CAR PARK (PRIVATE CARS AND LIGHT GOODS
VEHICLES ONLY) FOR A PERIOD OF 3 YEARS AND ASSOCIATED FILLING OF LAND
LOTS 236 S.I, 236 S.K (PART), 236 RP (PART) AND 237 IN D.D. 46,
LOI TUNG, SHA TAU KOK, N.T.

規劃署
PLANNING
DEPARTMENT



參考編號
REFERENCE No.
A/NE-MUP/209

圖 PLAN
A-4b