

LEGEND:



56mm UPVC DUCT



100 CORES FIBRE CABLE

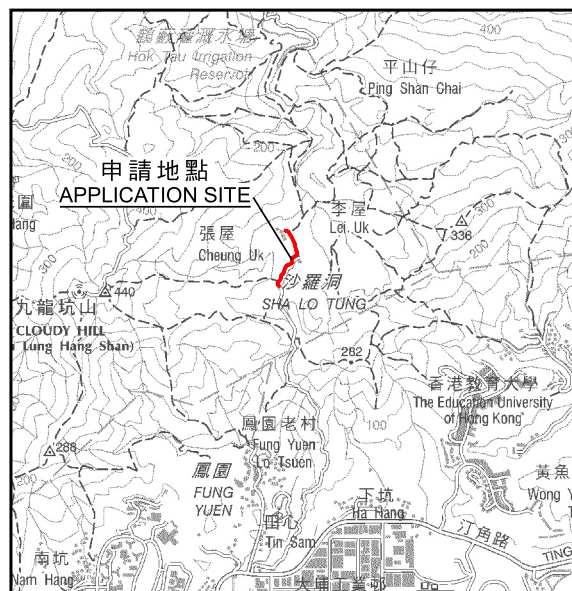
CABLE TRENCH WITH FIBRE CABLE IN UPVC DUCT

 GLOBAL COMMUNICATIONS 環球全球電訊				Attachment 2 Section Drawing	
LEGEND  PROPOSED BUILD JOINT-BOX  PROPOSED LAY 2 WAYS 107mm PVC DUCT		AREA: TPO STATION: TPO			
PROJECT NO: OFCA3-10		LOCATION: LAY DUCT & BUILD JOINT BOX AT TING KOK ROAD, SHA LO TUNG CHEUNG UK VILLAGE, TAI PO			
		SURVEY MAP NO: 035W258			
		VILLAGE NO: 035W258		REF. NO: OF/3-10/TPO/52/07V(DLO)	
		SCALE:		PO NO:	
		DGN: OF/3-10/TPO/52/07V(DLO)		DATE: 10/08/2023	

參考編號
REFERENCE No. A/NE-SLT/5

繪圖 DRAWING A-2

(來源：申請人建議書)
(SOURCE: APPLICANT'S SUBMISSION PLAN)



要覽圖 KEY PLAN

SCALE 1 : 50 000 比例尺



先前申請
PREVIOUS APPLICATION
DPA 1 (11.5.01) s.17

圖例 LEGEND

- 368 (14.9.01)** 被拒絕的申請
REJECTED APPLICATION
- 368 (14.9.01)** 會議日期
DATE OF MEETING
- 申請編號
APPLICATION NUMBER

界線只作識別用
BOUNDARY FOR IDENTIFICATION
PURPOSE ONLY

位置圖 LOCATION PLAN

本摘要圖於2023年12月29日擬備，
所根據的資料為於2005年2月1日
核准的分區計劃大綱圖編號S/NE-SLT/4
EXTRACT PLAN PREPARED ON 29.12.2023
BASED ON OUTLINE ZONING PLAN
No. S/NE-SLT/4 APPROVED ON 1.2.2005

擬議公用事業設施裝置（電訊管道及電纜）及相關的挖土工程
新界大埔沙羅洞丈量約份第31約近張屋的政府土地
PROPOSED PUBLIC UTILITY INSTALLATION (TELECOMMUNICATION
DUCT AND CABLES) AND ASSOCIATED EXCAVATION OF LAND
GOVERNMENT LAND IN D.D. 31 NEAR CHEUNG UK,
SHA LO TUNG, TAI PO, NEW TERRITORIES

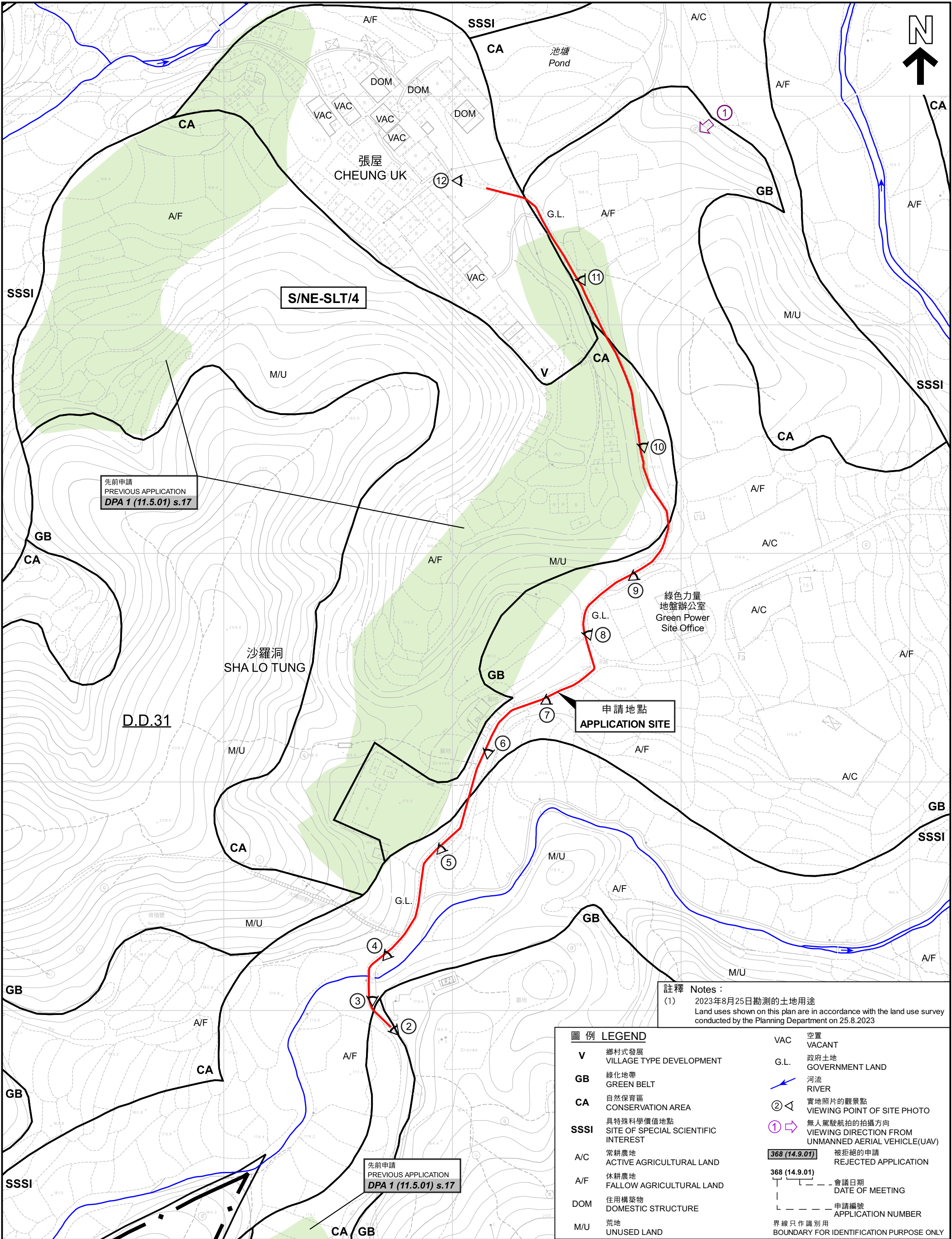
SCALE 1 : 5 000 比例尺
米 100 0 100 200 米
METRES

規劃署
PLANNING
DEPARTMENT



參考編號
REFERENCE No.
A/NE-SLT/5

圖 PLAN
A-1



本摘要圖於2023年12月29日擬備，
所根據的資料為測量圖編號
3-SW-20A、20B、20C及20D
EXTRACT PLAN PREPARED ON 29.12.2023
BASED ON SURVEY SHEETS No.
3-SW-20A, 20B, 20C & 20D

平面圖 SITE PLAN

擬議公用事業設施裝置（電訊管道及電纜）及相關的挖土工程
新界大埔沙羅洞丈量約份第31約近張屋的政府土地
PROPOSED PUBLIC UTILITY INSTALLATION (TELECOMMUNICATION
DUCT AND CABLES) AND ASSOCIATED EXCAVATION OF LAND
GOVERNMENT LAND IN D.D. 31 NEAR CHEUNG UK,
SHA LO TUNG, TAI PO, NEW TERRITORIES

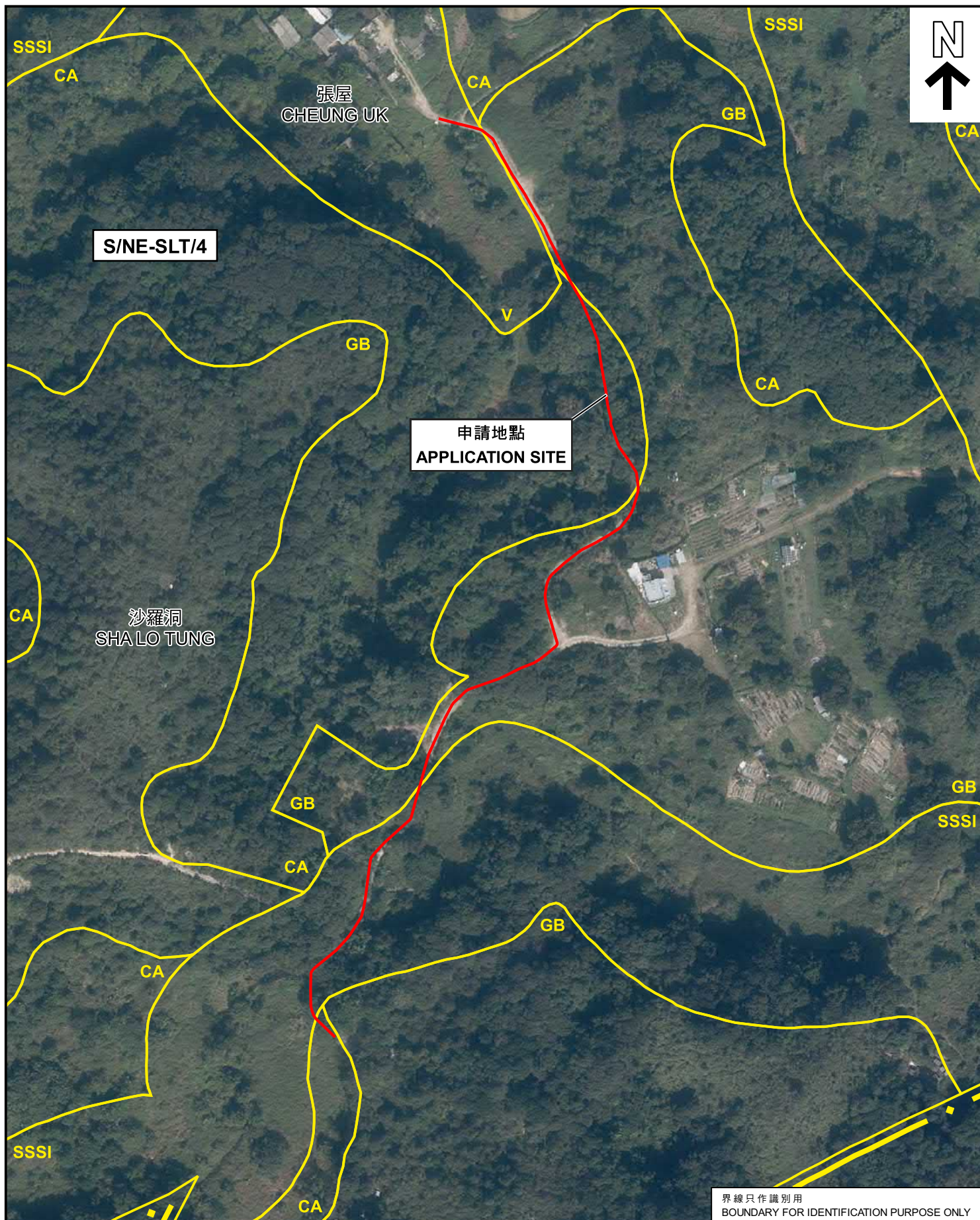
SCALE 1 : 1 500 比例尺

米 METRES 20 0 20 40 60 80 100 120 米 METRES

規劃署
PLANNING
DEPARTMENT

參考編號
REFERENCE No.
A/NE-SLT/5

圖 PLAN
A-2



界線只作識別用
BOUNDARY FOR IDENTIFICATION PURPOSE ONLY

航攝照片 AERIAL PHOTO

本摘要圖於2023年12月29日擬備
所根據的資料為地政總署
於2022年12月10日拍得的航攝照片
編號E170468C

EXTRACT PLAN PREPARED ON 29.12.2023
BASED ON AERIAL PHOTO No. E170468C
TAKEN ON 10.12.2022 BY
LANDS DEPARTMENT

擬議公用事業設施裝置（電訊管道及電纜）及相關的挖土工程
新界大埔沙羅洞丈量約份第31約近張屋的政府土地
PROPOSED PUBLIC UTILITY INSTALLATION (TELECOMMUNICATION
DUCT AND CABLES) AND ASSOCIATED EXCAVATION OF LAND
GOVERNMENT LAND IN D.D. 31 NEAR CHEUNG UK,
SHA LO TUNG, TAI PO, NEW TERRITORIES

規劃署
PLANNING
DEPARTMENT



參考編號
REFERENCE No.

A/NE-SLT/5

圖 PLAN
A-3



申請地點界線只作識別用

APPLICATION SITE BOUNDARY FOR IDENTIFICATION PURPOSE ONLY

實地照片 SITE PHOTOS

本摘要圖於2023年12月29日擬備，所根據的資料為攝於2023年12月19日的實地照片及2023年8月25日的無人駕駛航拍照片
PLAN PREPARED ON 29.12.2023 BASED ON SITE PHOTO AND UNMANNED AERIAL VEHICLE PHOTO TAKEN ON 19.12.2023 & 25.8.2023 RESPECTIVELY

擬議公用事業設施裝置（電訊管道及電纜）及相關的挖土工程
新界大埔沙羅洞丈量約份第31約近張屋的政府土地
PROPOSED PUBLIC UTILITY INSTALLATION (TELECOMMUNICATION DUCT AND CABLES) AND ASSOCIATED EXCAVATION OF LAND GOVERNMENT LAND IN D.D. 31 NEAR CHEUNG UK, SHA LO TUNG, TAI PO, NEW TERRITORIES

規劃署
PLANNING
DEPARTMENT



參考編號
REFERENCE No.

A/NE-SLT/5

圖 PLAN

A-4a



申請地點界線只作識別用

APPLICATION SITE BOUNDARY FOR IDENTIFICATION PURPOSE ONLY

實地照片 SITE PHOTOS

擬議公用事業設施裝置（電訊管道及電纜）及相關的挖土工程
新界大埔沙羅洞丈量約份第31約近張屋的政府土地
PROPOSED PUBLIC UTILITY INSTALLATION (TELECOMMUNICATION
DUCT AND CABLES) AND ASSOCIATED EXCAVATION OF LAND
GOVERNMENT LAND IN D.D. 31 NEAR CHEUNG UK,
SHA LO TUNG, TAI PO, NEW TERRITORIES

規劃署
PLANNING
DEPARTMENT



參考編號
REFERENCE No.

A/NE-SLT/5

圖 PLAN

A-4b

本摘要圖於2024年1月10日擬備，所根據
的資料為攝於2023年12月19日
的實地照片

PLAN PREPARED ON 10.1.2024 BASED ON
SITE PHOTOS TAKEN ON 19.12.2023



申請地點界線只作識別用

APPLICATION SITE BOUNDARY FOR IDENTIFICATION PURPOSE ONLY

實地照片 SITE PHOTOS

本摘要圖於2023年12月29日擬備，所根據的資料為攝於2023年12月19日的實地照片

PLAN PREPARED ON 29.12.2023 BASED ON SITE PHOTOS TAKEN ON 19.12.2023

擬議公用事業設施裝置（電訊管道及電纜）及相關的挖土工程
新界大埔沙羅洞丈量約份第31約近張屋的政府土地
PROPOSED PUBLIC UTILITY INSTALLATION (TELECOMMUNICATION DUCT AND CABLES) AND ASSOCIATED EXCAVATION OF LAND
GOVERNMENT LAND IN D.D. 31 NEAR CHEUNG UK, SHA LO TUNG, TAI PO, NEW TERRITORIES

規劃署
PLANNING
DEPARTMENT



參考編號
REFERENCE No.

A/NE-SLT/5

圖 PLAN

A-4c



申請地點界線只作識別用
APPLICATION SITE BOUNDARY FOR IDENTIFICATION PURPOSE ONLY

實地照片 SITE PHOTOS

本摘要圖於2023年12月29日擬備，所根據的資料為攝於2023年12月19日的實地照片
PLAN PREPARED ON 29.12.2023 BASED ON SITE PHOTOS TAKEN ON 19.12.2023


擬議公用事業設施裝置（電訊管道及電纜）及相關的挖土工程
新界大埔沙羅洞丈量約份第31約近張屋的政府土地
PROPOSED PUBLIC UTILITY INSTALLATION (TELECOMMUNICATION DUCT AND CABLES) AND ASSOCIATED EXCAVATION OF LAND
GOVERNMENT LAND IN D.D. 31 NEAR CHEUNG UK, SHA LO TUNG, TAI PO, NEW TERRITORIES

規劃署
PLANNING
DEPARTMENT



參考編號
REFERENCE No.
A/NE-SLT/5

圖 PLAN
A-4d



申請地點界線只作識別用

APPLICATION SITE BOUNDARY FOR IDENTIFICATION PURPOSE ONLY

實地照片 SITE PHOTOS

擬議公用事業設施裝置（電訊管道及電纜）及相關的挖土工程
新界大埔沙羅洞丈量約份第31約近張屋的政府土地
PROPOSED PUBLIC UTILITY INSTALLATION (TELECOMMUNICATION
DUCT AND CABLES) AND ASSOCIATED EXCAVATION OF LAND
GOVERNMENT LAND IN D.D. 31 NEAR CHEUNG UK,
SHA LO TUNG, TAI PO, NEW TERRITORIES

規劃署
PLANNING
DEPARTMENT



參考編號
REFERENCE No.

A/NE-SLT/5

圖 PLAN

A-4e

本摘要圖於2023年12月29日擬備，所根據
的資料為攝於2023年12月19日
的實地照片

PLAN PREPARED ON 29.12.2023 BASED ON
SITE PHOTOS TAKEN ON 19.12.2023



申請地點界線只作識別用

APPLICATION SITE BOUNDARY FOR IDENTIFICATION PURPOSE ONLY

實地照片 SITE PHOTOS

本摘要圖於2023年12月29日擬備，所根據的資料為攝於2023年12月19日的實地照片

PLAN PREPARED ON 29.12.2023 BASED ON SITE PHOTOS TAKEN ON 19.12.2023

擬議公用事業設施裝置（電訊管道及電纜）及相關的挖土工程
新界大埔沙羅洞丈量約份第31約近張屋的政府土地
PROPOSED PUBLIC UTILITY INSTALLATION (TELECOMMUNICATION DUCT AND CABLES) AND ASSOCIATED EXCAVATION OF LAND
GOVERNMENT LAND IN D.D. 31 NEAR CHEUNG UK, SHA LO TUNG, TAI PO, NEW TERRITORIES

規劃署
PLANNING
DEPARTMENT



參考編號
REFERENCE No.

A/NE-SLT/5

圖 PLAN

A-4f