

**DRAWING TITLE:**

Master Layout Plan

**DATE:**

Jan 2025

**LOCATION:**

Lot No: 233 S.B RP (Part) in  
D.D. 41 and Adjoining  
Government Land,  
Sha Tau Kok,  
New Territories

**LEGEND:**

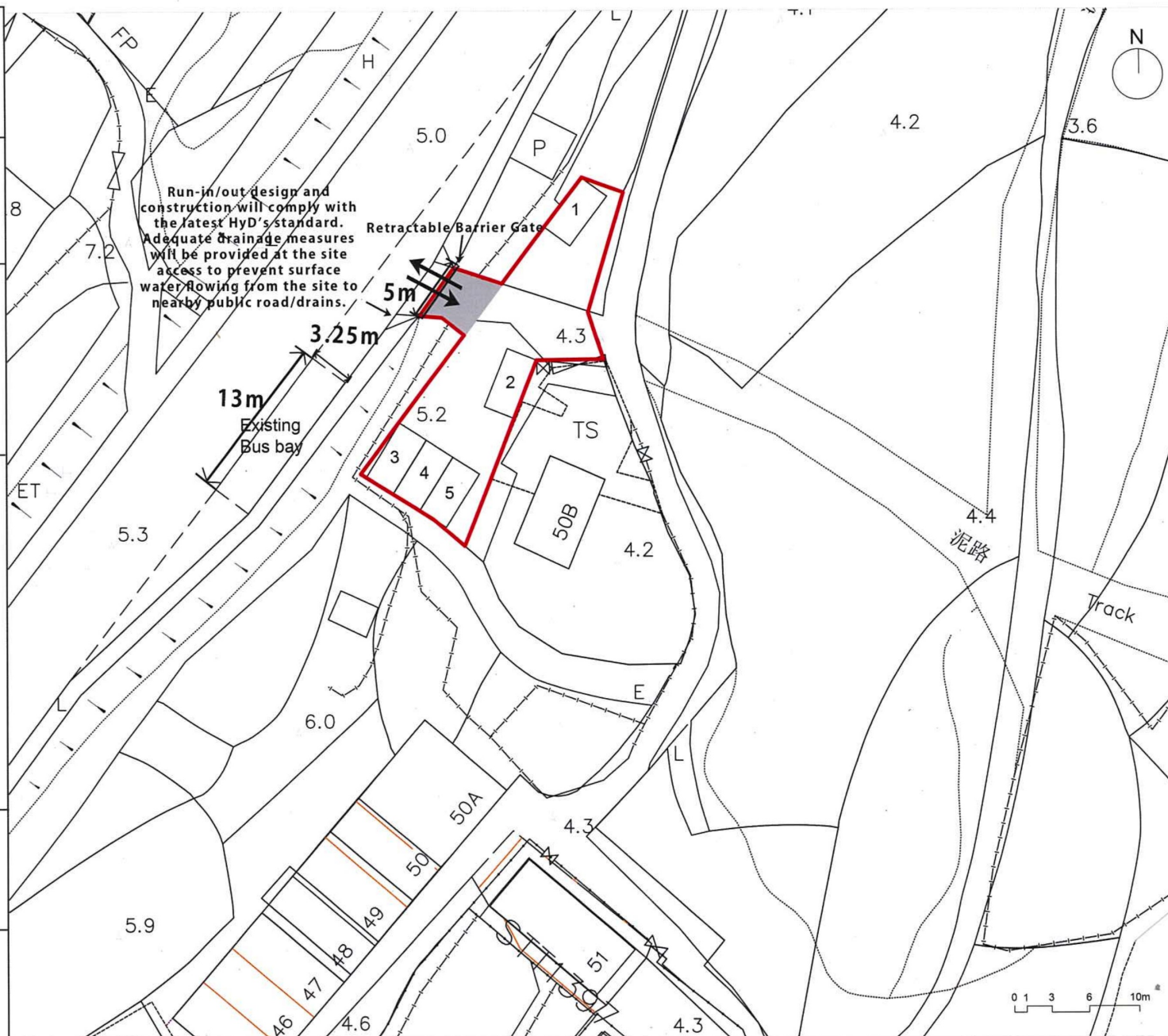
-  Site Boundary
-  Government Land
-  Parking Space  
(5m x 2.5m)

**DRAWING NUMBER:**

Figure 3

**PREPARED BY:**

DeSPACE (International) Limited

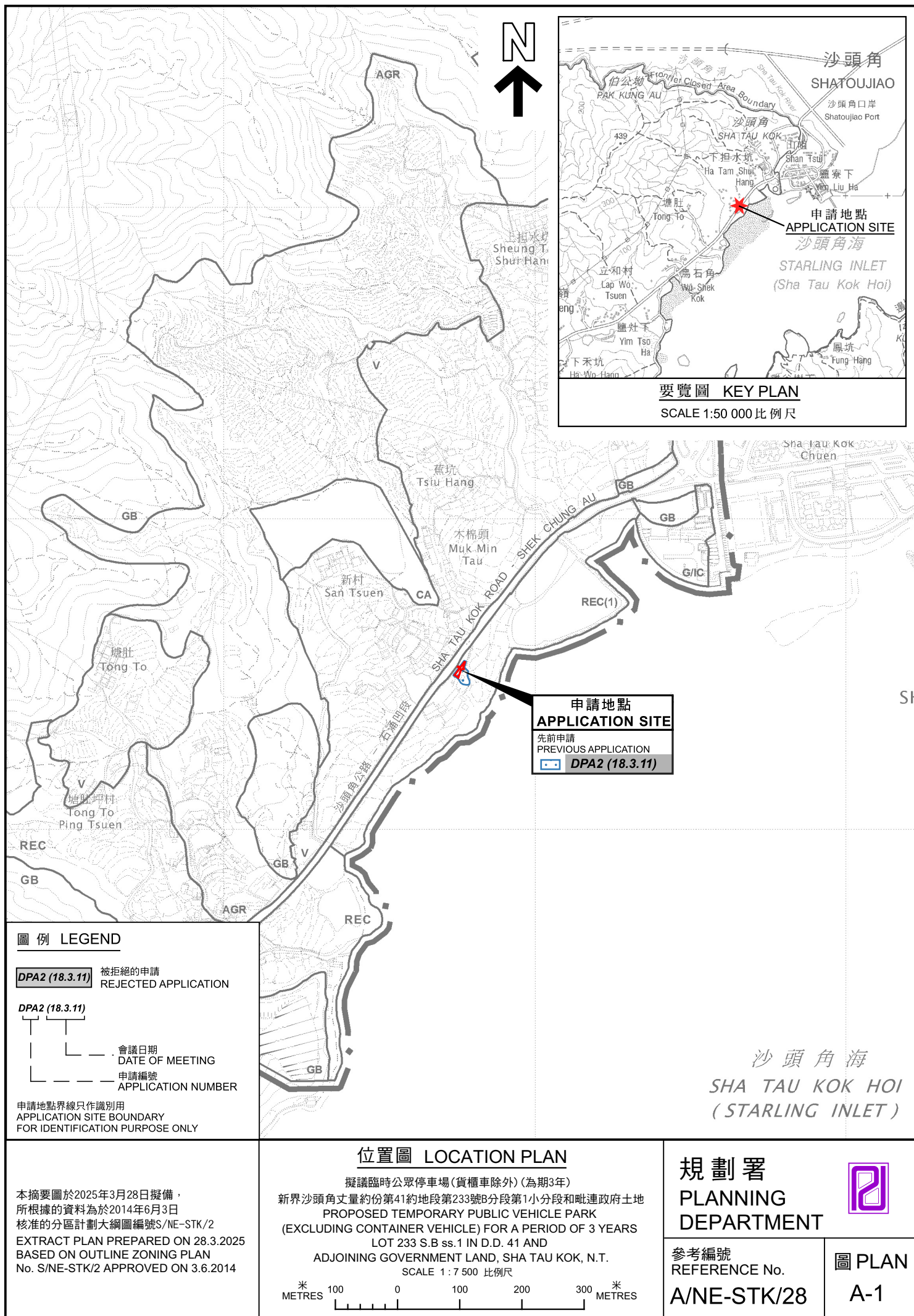


參考編號  
REFERENCE No.

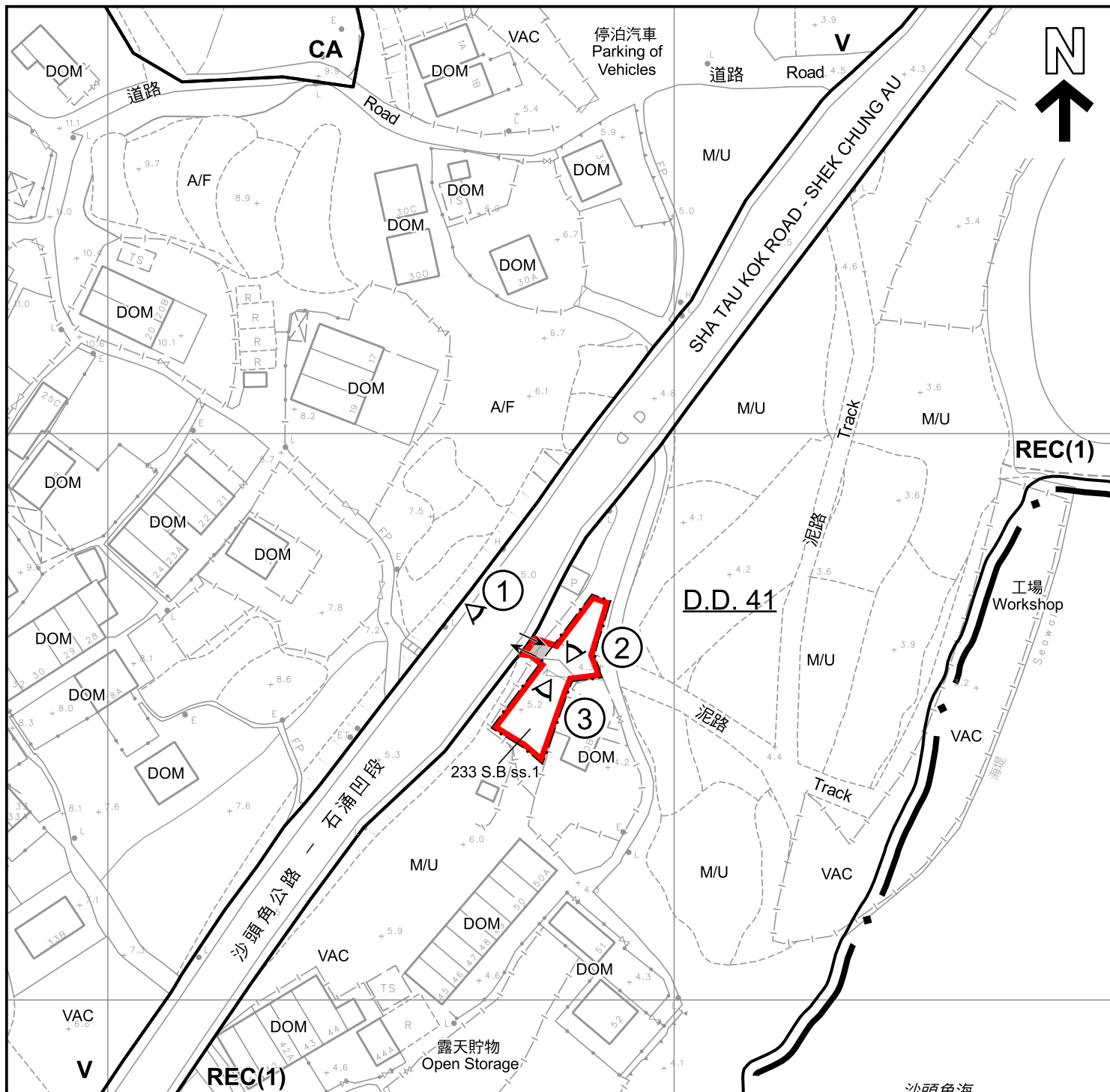
A/NE-STK/28

繪圖  
DRAWING A-1

(來源：申請人於2025年2月14日呈交的資料)  
(SOURCE: APPLICANT'S SUBMISSION ON 14.2.2025)







#### 圖例 LEGEND

-  申請地點 (界線只作識別用)  
APPLICATION SITE (BOUNDARY FOR IDENTIFICATION PURPOSE ONLY)
-  政府土地  
GOVERNMENT LAND
- CA** 自然保育區  
CONSERVATION AREA
- REC** 康樂  
RECREATION
- V** 鄉村式發展  
VILLAGE TYPE DEVELOPMENT

- A/F** 休耕農地  
FALLOW AGRICULTURAL LAND
- DOM** 住用構築物  
DOMESTIC STRUCTURE
- M/U** 荒地  
UNUSED LAND
- VAC** 空置  
VACANT
-  入口/出口  
INGRESS / EGRESS
-  實地照片的觀景點  
VIEWING POINT OF SITE PHOTO

#### 註釋 Note :

- (1) 2024年12月20日勘測的土地用途  
Land uses shown on this plan are in accordance with the land use survey conducted by the Planning Department on 20.12.2024

#### 平面圖 SITE PLAN

擬議臨時公眾停車場(貨櫃車除外)(為期3年)  
PROPOSED TEMPORARY PUBLIC VEHICLE PARK  
(EXCLUDING CONTAINER VEHICLE) FOR A PERIOD OF 3 YEARS  
LOT 233 S.B ss.1 IN D.D. 41 AND  
ADJOINING GOVERNMENT LAND, SHA TAU KOK, N.T.  
SCALE 1 : 1 000 比例尺

米 20 0 20 40 米  
METRES

規劃署  
PLANNING  
DEPARTMENT



參考編號  
REFERENCE No.  
A/NE-STK/28

圖 PLAN  
A-2

本摘要圖於2025年3月28日擬備，  
所根據的資料為測量圖編號  
3-NE-12D  
EXTRACT PLAN PREPARED ON 28.3.2025  
BASED ON SURVEY SHEET No.  
3-NE-12D



圖例 LEGEND



申請地點 (界線只作識別用)  
APPLICATION SITE (BOUNDARY FOR  
IDENTIFICATION PURPOSE ONLY)

本摘要圖於2025年3月28日擬備，  
所根據的資料為地政總署於2023年2月21日  
拍得的航攝照片編號E183524C  
EXTRACT PLAN PREPARED ON 28.3.2025  
BASED ON AERIAL PHOTO No. E183524C  
TAKEN ON 21.2.2023 BY  
LANDS DEPARTMENT

航攝照片 AERIAL PHOTO

擬議臨時公眾停車場(貨櫃車除外)(為期3年)  
新界沙頭角丈量約份第41約地段第233號B分段第1小分段和毗連政府土地  
PROPOSED TEMPORARY PUBLIC VEHICLE PARK  
(EXCLUDING CONTAINER VEHICLE) FOR A PERIOD OF 3 YEARS  
LOT 233 S.B ss.1 IN D.D. 41 AND  
ADJOINING GOVERNMENT LAND, SHA TAU KOK, N.T.


規劃署  
PLANNING  
DEPARTMENT



參考編號  
REFERENCE No.  
A/NE-STK/28

圖 PLAN  
A-3





申請地點界線只作識別用  
APPLICATION SITE BOUNDARY FOR IDENTIFICATION PURPOSE ONLY

<p>本圖於2025年3月28日擬備， 所根據的資料為攝於2024年12月20日 的實地照片 PLAN PREPARED ON 28.3.2025 BASED ON SITE PHOTO TAKEN ON 20.12.2024</p>	<p><u>實地照片 SITE PHOTO</u></p> <p>擬議臨時公眾停車場(貨櫃車除外)(為期3年) 新界沙頭角丈量約份第41約地段第233號B分段第1小分段和毗連政府土地 PROPOSED TEMPORARY PUBLIC VEHICLE PARK (EXCLUDING CONTAINER VEHICLE) FOR A PERIOD OF 3 YEARS LOT 233 S.B ss.1 IN D.D. 41 AND ADJOINING GOVERNMENT LAND, SHA TAU KOK, N.T.</p>	<p>規劃署 PLANNING DEPARTMENT</p> <p>參考編號 REFERENCE No. A/NE-STK/28</p>	<p></p> <p>圖 PLAN A-4a</p>
---	---	--	---





申請地點界線只作識別用  
APPLICATION SITE BOUNDARY FOR IDENTIFICATION PURPOSE ONLY

### 實地照片 SITE PHOTOS

擬議臨時公眾停車場(貨櫃車除外)(為期3年)  
新界沙頭角丈量約份第41約地段第233號B分段第1小分段和毗連政府土地  
PROPOSED TEMPORARY PUBLIC VEHICLE PARK  
(EXCLUDING CONTAINER VEHICLE) FOR A PERIOD OF 3 YEARS  
LOT 233 S.B ss.1 IN D.D. 41 AND  
ADJOINING GOVERNMENT LAND, SHA TAU KOK, N.T.

規劃署  
PLANNING  
DEPARTMENT



參考編號  
REFERENCE No.  
A/NE-STK/28

圖 PLAN  
A-4b

本圖於2025年3月28日擬備，  
所根據的資料為攝於2024年12月20日  
的實地照片  
PLAN PREPARED ON 28.3.2025  
BASED ON SITE PHOTOS TAKEN ON  
20.12.2024