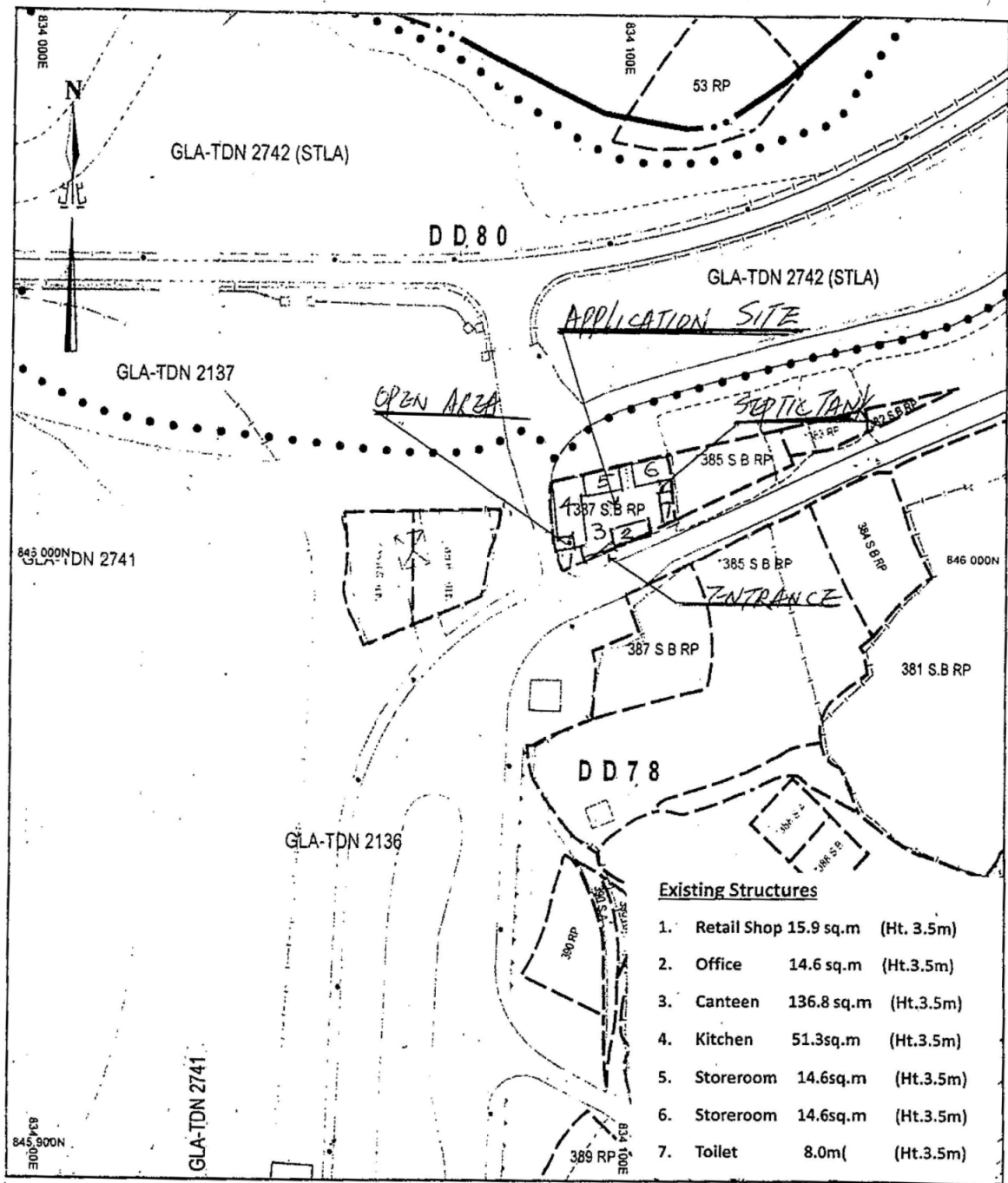


地段索引圖 LOT INDEX PLAN

3/14(2) B



地政總署測繪處 Survey and Mapping Office, Lands Department

SCALE 1:1000

metres 10 0 10 20 30 40 50 metres



Locality :

Lot Index Plan No. : ND0242062019

District Survey Office : North

Date : 24-Jun-2019

Reference No. : 3-NW-8D

香港特別行政區政府 — 版權所有

© Copyright reserved - Hong Kong SAR Government

SMO-P01 20190624121324 10

免責聲明

本圖則乃地段索引圖的複本，顯示地段界線的大概位置，包括根據政府地籍、臨時政府土地、短期租約及政府土地租用牌照而註冊佔用土地的臨時佔用土地的情況。此等臨時佔用土地出現或終止，因此應向有關土地政務處查詢。本圖則所示的資料必須透過實地測量予以核實。當有更新的地段索引圖時，地段索引圖可能會被修訂而無須事先通知。

Disclaimer

This plan is a copy of the lot index plan showing the approximate location of boundaries including the temporary occupation of land under Government Land Allocations, Temporary Government Land Allocations, Short Term Tenancies & Government Land Licences. The temporary occupation of land may be created or terminated at short notice and should be confirmed with the District Lands Office. The information shown on this plan MUST be verified by field survey. The lot index plan may be revised without prior notification as better or new boundary evidence becomes available.

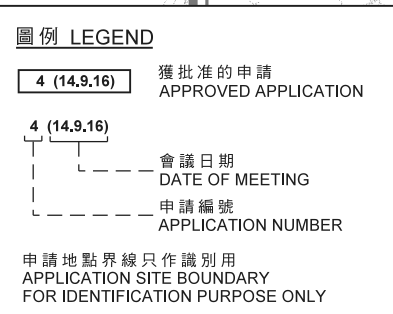
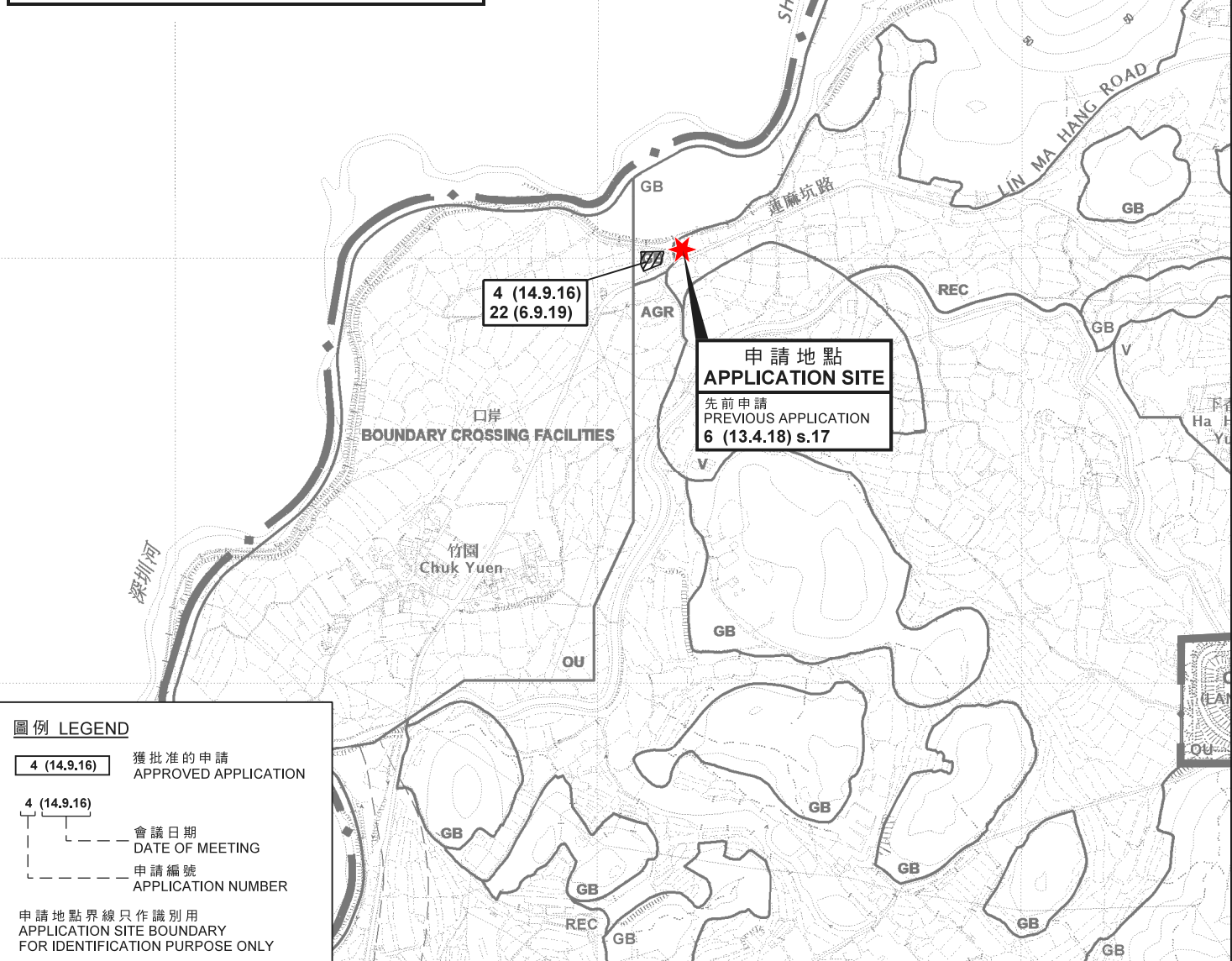
參考編號

REFERENCE No. A/NE-TKLN/39

繪圖 DRAWING A-1

(來源 附件 I)

(Source : Appendix I)



本摘要圖於2021年5月24日擬備，
所根據的資料為
於2016年5月3日核准的
分區計劃大綱圖編號S/NE-TKLN/2及
2009年10月6日核准的
分區計劃大綱圖編號S/NE-WKS/10
EXTRACT PLAN PREPARED ON 24.5.2021
BASED ON OUTLINE ZONING PLAN
No. S/NE-TKLN/2 APPROVED ON 3.5.2016
AND OUTLINE ZONING PLAN
No. S/NE-WKS/10 APPROVED ON 6.10.2009

位置圖 LOCATION PLAN

臨時零售商店、食肆及附屬寫字樓（為期3年）
新界打鼓嶺松園下丈量約份第78約
地段第387號B分段餘段（部分）
TEMPORARY RETAIL SHOP, EATING PLACE AND
ANCILLARY OFFICE FOR A PERIOD OF 3 YEARS
LOT 387 S.B RP (PART) IN D.D. 78, TSUNG YUEN HA,
TA KWU LING, N.T.
SCALE 1 : 7 500 比例尺

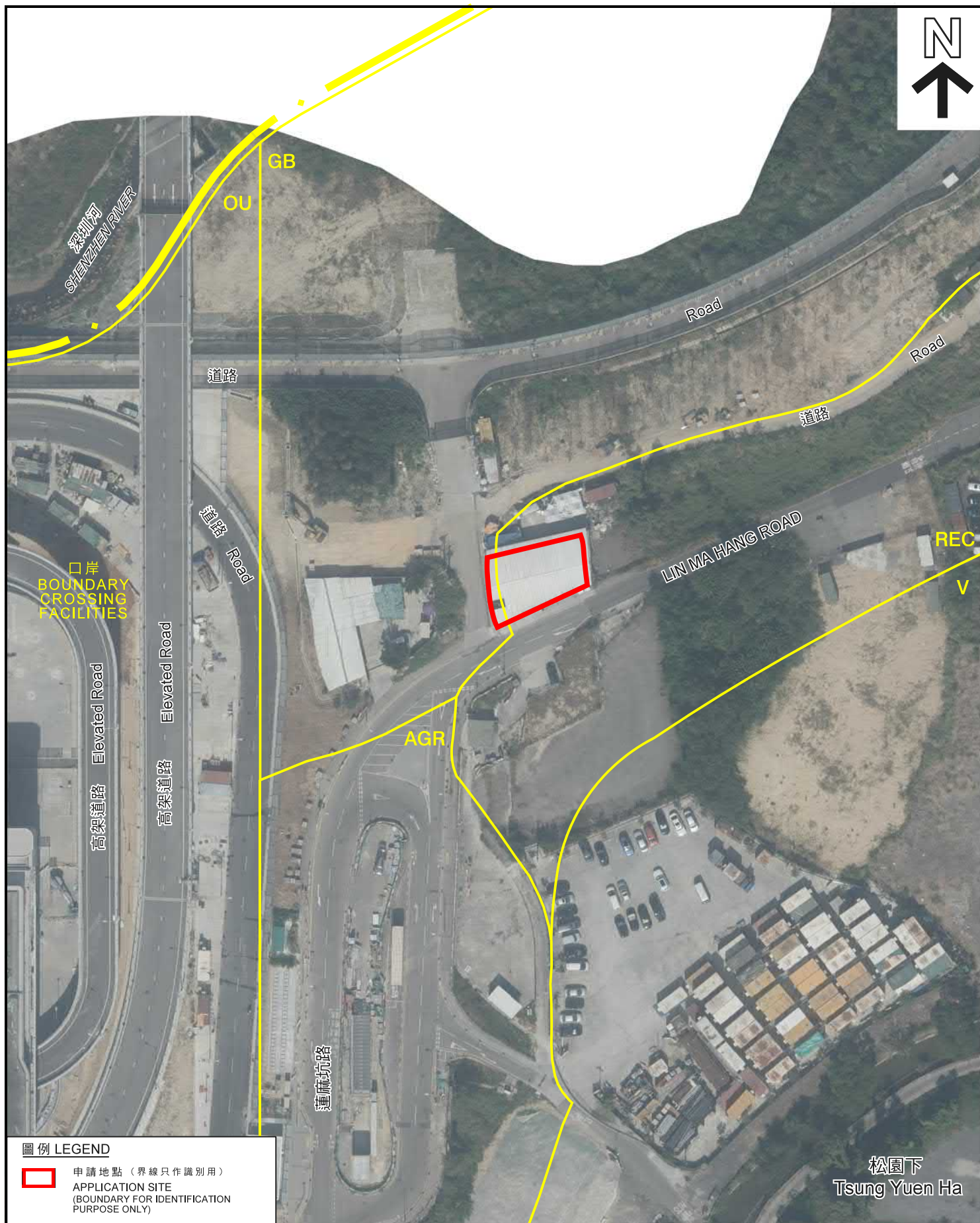
米 100 0 100 200 300 米
METRES

規劃署
PLANNING
DEPARTMENT



參考編號
REFERENCE No.
A/NE-TKLN/39

圖 PLAN
A-1



圖例 LEGEND

-  申請地點（界線只作識別用）
APPLICATION SITE
(BOUNDARY FOR IDENTIFICATION
PURPOSE ONLY)

本摘要圖於2021年5月24日擬備，
所根據的資料為地政總署
於2019年11月4日拍得的航攝照片
編號E074495C_R
EXTRACT PLAN PREPARED ON 24.5.2021
BASED ON AERIAL PHOTO No.
E074495C_R TAKEN ON 4.11.2019 BY
LANDS DEPARTMENT

航攝照片 AERIAL PHOTO

臨時零售商店、食肆及附屬寫字樓（為期3年）
新界打鼓嶺松園下丈量約份第78約
地段第387號B分段餘段（部分）
TEMPORARY RETAIL SHOP, EATING PLACE AND
ANCILLARY OFFICE FOR A PERIOD OF 3 YEARS
LOT 387 S.B RP (PART) IN D.D. 78, TSUNG YUEN HA,
TA KWU LING, N.T.

規劃署
PLANNING
DEPARTMENT



參考編號
REFERENCE No.
A/NE-TKLN/39

圖 PLAN
A-3



實地照片 SITE PHOTOS

本圖於2021年5月24日擬備，所根據的資料為攝於2021年4月26日的實地照片
PLAN PREPARED ON 24.5.2021 BASED ON SITE PHOTOS TAKEN ON 26.4.2021

臨時零售商店、食肆及附屬寫字樓（為期3年）
新界打鼓嶺松園下丈量約份第78約地段第387號B分段餘段（部分）
TEMPORARY RETAIL SHOP, EATING PLACE AND ANCILLARY OFFICE FOR A PERIOD OF 3 YEARS
LOT 387 S.B RP (PART) IN D.D. 78, TSUNG YUEN HA, TA KWU LING, N.T.

規劃署
PLANNING
DEPARTMENT



參考編號
REFERENCE No.
A/NE-TKLN/39

圖 PLAN
A-4a



實地照片 SITE PHOTOS

本圖於2021年5月24日擬備，所根據的資料為攝於2021年4月26日的實地照片
PLAN PREPARED ON 24.5.2021 BASED ON SITE PHOTOS TAKEN ON 26.4.2021

臨時零售商店、食肆及附屬寫字樓（為期3年）
新界打鼓嶺松園下丈量約份第78約
地段第387號B分段餘段（部分）
TEMPORARY RETAIL SHOP, EATING PLACE AND
ANCILLARY OFFICE FOR A PERIOD OF 3 YEARS
LOT 387 S.B RP (PART) IN D.D. 78, TSUNG YUEN HA,
TA KWU LING, N.T.

規劃署
PLANNING
DEPARTMENT



參考編號
REFERENCE No.
A/NE-TKLN/39

圖 PLAN
A-4b