

PV floor plan (no scale)

PV PPlan(DD78 LOT 1117&1118)

Total :176 PCS
Solar Born SLB60P6
1640 x992 x35

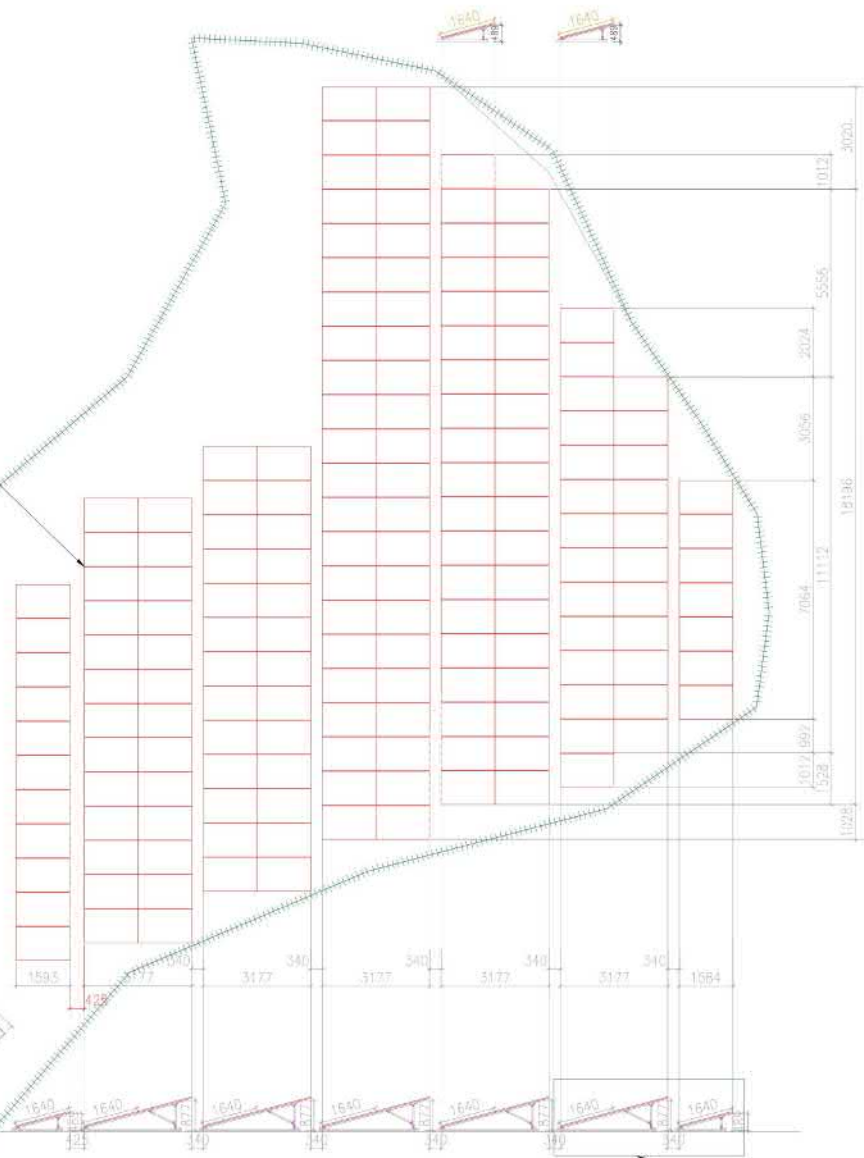


Fence

Entrance

CLP REVEUNE METER BOX
(detail on next page)
FIT METER BOX
(detail on next page)

PV
PANELS



The PV panel supporting
(detail on next page)

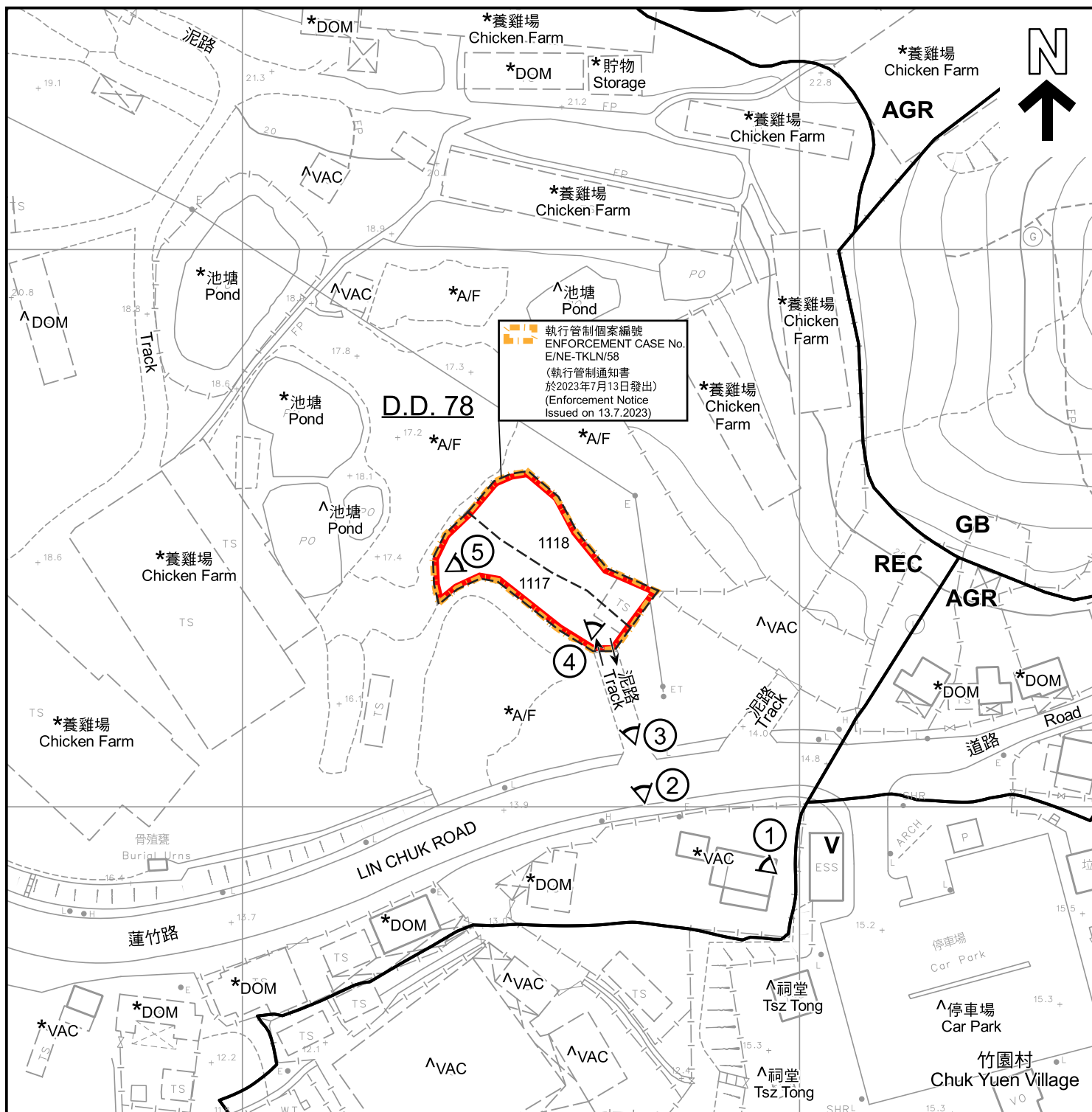
參考編號
REFERENCE No.

A/NE-TKLN/69

繪圖

DRAWING A-1

(來源 : 附件 1c)
(Source : Appendix 1c)



圖例 LEGEND

 申請地點 (界線只作識別用)
APPLICATION SITE (BOUNDARY FOR IDENTIFICATION PURPOSE ONLY)

AGR 農業
AGRICULTURE

GB 綠化地帶
GREEN BELT

REC 康樂
RECREATION

V 鄉村式發展
VILLAGE TYPE DEVELOPMENT

A/F 休耕農地
FALLOW AGRICULTURAL LAND

DOM 住用構築物
DOMESTIC STRUCTURE

VAC 空置
VACANT

 入口/出口
INGRESS / EGRESS

 實地照片的觀景點
VIEWING POINT OF SITE PHOTO

註釋 Notes :

- (1) 2023年10月3日勘測的土地用途
Land uses shown on this plan are in accordance with the land use survey conducted by the Planning Department on 3.10.2023
- (2) * 土地用途跟2010年7月30日勘測的土地用途一致
Indicates that the use is the same as that revealed by the land use survey conducted by the Planning Department on 30.7.2010
- (3) ^ 土地用途跟2010年7月30日勘測的土地用途有別
Indicates that the use is different from that revealed by the land use survey conducted by the Planning Department on 30.7.2010

平面圖 SITE PLAN

擬議公用事業設施裝置(太陽能光伏系統)
PROPOSED PUBLIC UTILITY INSTALLATION
(SOLAR PHOTOVOLTAIC SYSTEM)

LOTS 1117 AND 1118 IN D.D. 78, TA KWU LING NORTH, N.T.

SCALE 1 : 1 000 比例尺

米 METRES 20 0 20 40 米 METRES

規劃署
PLANNING
DEPARTMENT



參考編號
REFERENCE No.

A/NE-TKLN/69

圖 PLAN

A-2

本摘要圖於2023年12月7日擬備，
所根據的資料為測量圖編號
3-NW-13B
EXTRACT PLAN PREPARED ON 7.12.2023
BASED ON SURVEY SHEET No.
3-NW-13B



圖例 LEGEND



申請地點 (界線只作識別用)
APPLICATION SITE (BOUNDARY FOR
IDENTIFICATION PURPOSE ONLY)

本摘要圖於2023年11月27日擬備，
所根據的資料為地政總署於2022年3月8日
拍得的航攝照片編號E153242C_R
EXTRACT PLAN PREPARED ON 27.11.2023
BASED ON AERIAL PHOTO No. E153242C_R
TAKEN ON 8.3.2022 BY
LANDS DEPARTMENT

航攝照片 AERIAL PHOTO


擬議公用事業設施裝置 (太陽能光伏系統)
新界打鼓嶺北丈量約份第78約地段第1117號及第1118號
PROPOSED PUBLIC UTILITY INSTALLATION
(SOLAR PHOTOVOLTAIC SYSTEM)
LOTS 1117 AND 1118 IN D.D. 78, TA KWU LING NORTH, N.T.

規劃署
PLANNING
DEPARTMENT



參考編號
REFERENCE No.
A/NE-TKLN/69

圖 PLAN
A-3



申請地點界線只作識別用
APPLICATION SITE BOUNDARY FOR IDENTIFICATION PURPOSE ONLY

實地照片 SITE PHOTO

本圖於2023年12月8日擬備，
所根據的資料為攝於2023年12月8日
的實地照片
PLAN PREPARED ON 8.12.2023
BASED ON SITE PHOTO TAKEN ON
8.12.2023

擬議公用事業設施裝置(太陽能光伏系統)
新界打鼓嶺北丈量約份第78約地段第1117號及第1118號
PROPOSED PUBLIC UTILITY INSTALLATION
(SOLAR PHOTOVOLTAIC SYSTEM)
LOTS 1117 AND 1118 IN D.D. 78, TA KWU LING NORTH, N.T.

規劃署
PLANNING
DEPARTMENT



參考編號
REFERENCE No.

A/NE-TKLN/69

圖 PLAN

A-4a



實地照片 SITE PHOTOS

擬議公用事業設施裝置(太陽能光伏系統)
 新界打鼓嶺北丈量約份第78約地段第1117號及第1118號
 PROPOSED PUBLIC UTILITY INSTALLATION
 (SOLAR PHOTOVOLTAIC SYSTEM)
 LOTS 1117 AND 1118 IN D.D. 78, TA KWU LING NORTH, N.T.

規劃署
 PLANNING
 DEPARTMENT




參考編號
 REFERENCE No.
 A/NE-TKLN/69

圖 PLAN
 A-4b

本圖於2023年12月8日擬備，
 所根據的資料為攝於2023年11月27日
 的實地照片
 PLAN PREPARED ON 8.12.2023
 BASED ON SITE PHOTOS TAKEN ON
 27.11.2023

4



申請地點
APPLICATION SITE

5



申請地點
APPLICATION SITE

實地照片 SITE PHOTOS

擬議公用事業設施裝置(太陽能光伏系統)
新界打鼓嶺北丈量約份第78約地段第1117號及第1118號
PROPOSED PUBLIC UTILITY INSTALLATION
(SOLAR PHOTOVOLTAIC SYSTEM)
LOTS 1117 AND 1118 IN D.D. 78, TA KWU LING NORTH, N.T.

規劃署
PLANNING
DEPARTMENT



參考編號
REFERENCE No.
A/NE-TKLN/69

圖 PLAN
A-4c

本圖於2023年11月27日擬備，
所根據的資料為攝於2023年10月3日
的實地照片
PLAN PREPARED ON 27.11.2023
BASED ON SITE PHOTOS TAKEN ON
3.10.2023