

參考編號  
REFERENCE No.

A/NE-TKLN/84

繪圖

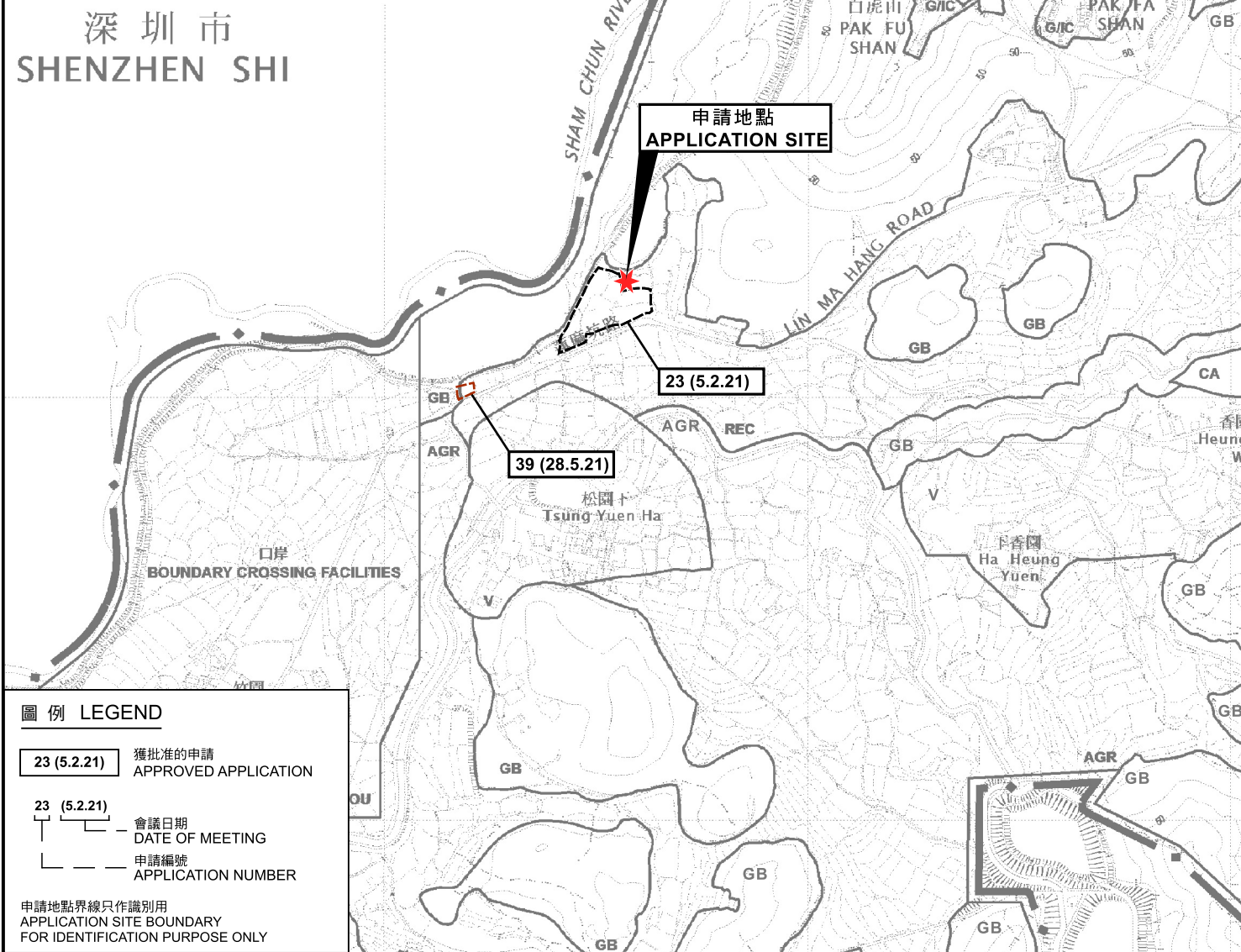
DRAWING A-1

( 來源 : 附件 I )  
( Source : Appendix I )



要覽圖 KEY PLAN  
SCALE 1:50 000 比例尺

深圳市  
SHENZHEN SHI



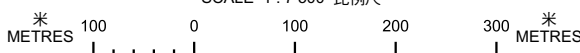
圖例 LEGEND

- 23 (5.2.21) 獲批准的申請  
APPROVED APPLICATION
- 23 (5.2.21) 會議日期  
DATE OF MEETING
- 申請編號  
APPLICATION NUMBER

申請地點界線只作識別用  
APPLICATION SITE BOUNDARY  
FOR IDENTIFICATION PURPOSE ONLY

位置圖 LOCATION PLAN

擬議臨時食肆(為期3年)  
PROPOSED TEMPORARY EATING PLACE  
FOR A PERIOD OF 3 YEARS  
LOT 37 (PART) IN D.D. 80, LIN MA HANG ROAD,  
TA KWU LING NORTH, N.T.  
SCALE 1:7 500 比例尺

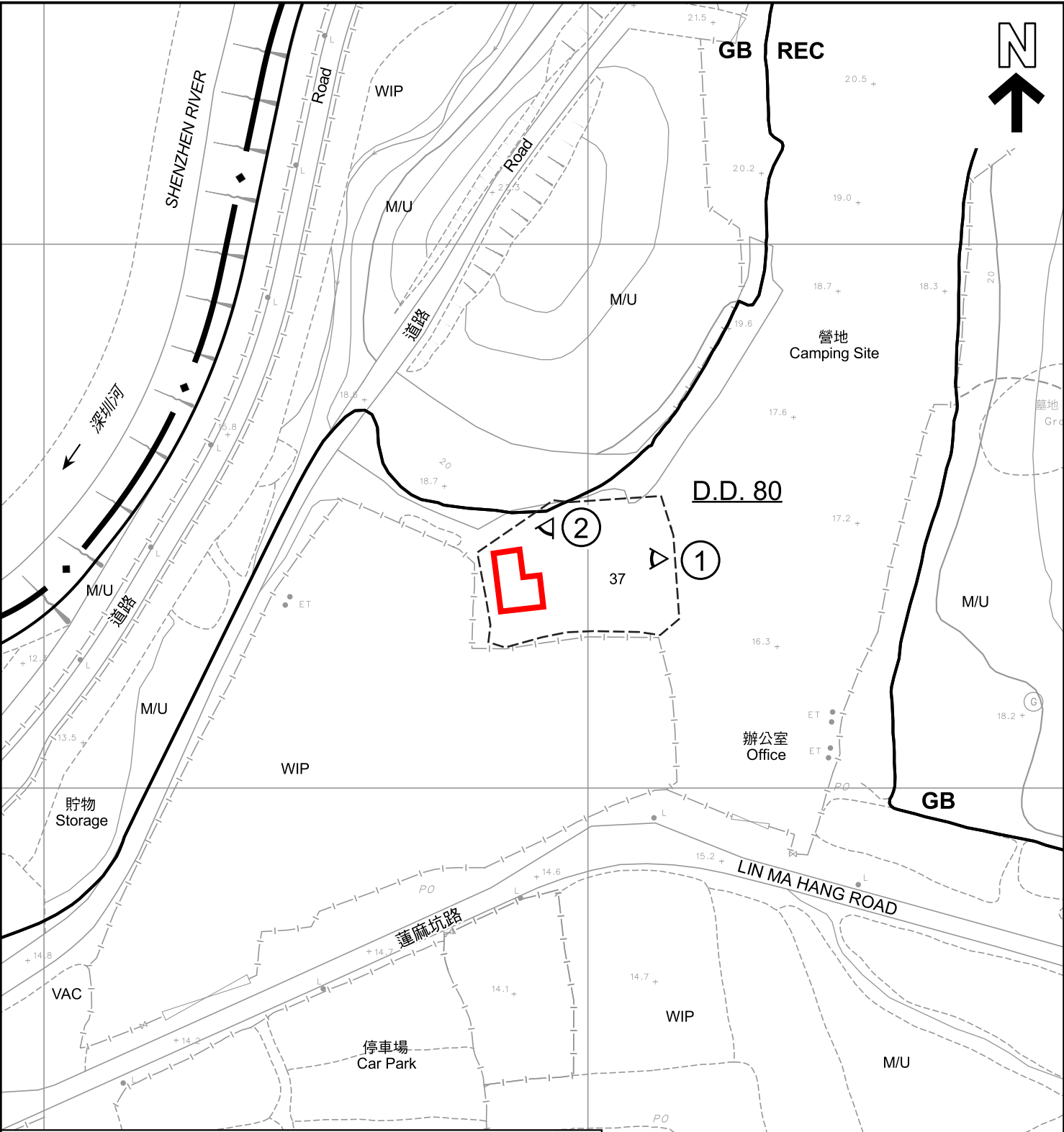


規劃署  
PLANNING  
DEPARTMENT



參考編號  
REFERENCE No.  
A/NE-TKLN/84

圖 PLAN  
A-1



**圖例** **LEGEND**

申請地點 (界線只作識別用)  
APPLICATION SITE (BOUNDARY FOR IDENTIFICATION PURPOSE ONLY)

**GB** 綠化地帶  
GREEN BELT

**REC** 康樂  
RECREATION

**M/U** 荒地  
UNUSED LAND

**VAC** 空置  
VACANT

**WIP** 施工中  
WORKS IN PROGRESS

實地照片的觀景點  
VIEWING POINT OF SITE PHOTO

**註釋** **Notes :**

(1) 2024年5月14日勘測的土地用途  
Land uses shown on this plan are in accordance with the land use survey conducted by the Planning Department on 14.5.2024

本摘要圖於2024年6月14日擬備，  
所根據的資料為測量圖編號  
3-NW-8B及8D  
EXTRACT PLAN PREPARED ON 14.6.2024  
BASED ON SURVEY SHEETS No.  
3-NW-8B & 8D

**平面圖** **SITE PLAN**

擬議臨時食肆(為期3年)  
PROPOSED TEMPORARY EATING PLACE  
FOR A PERIOD OF 3 YEARS  
LOT 37 (PART) IN D.D. 80, LIN MA HANG ROAD,  
TA KWU LING NORTH, N.T.  
SCALE 1 : 1 000 比例尺

米 METRES 20 0 20 40 米 METRES

**規劃署**  
**PLANNING**  
**DEPARTMENT**

參考編號  
REFERENCE No.  
**A/NE-TKLN/84**

**圖** **PLAN**  
**A-2**



#### 圖例 LEGEND



申請地點 (界線只作識別用)  
APPLICATION SITE (BOUNDARY FOR  
IDENTIFICATION PURPOSE ONLY)

本圖於2024年6月14日擬備，  
所根據的資料為於2024年1月16日  
拍得的無人機照片  
PLAN PREPARED ON 14.6.2024  
BASED ON  
UNMANNED AERIAL VEHICLE PHOTO  
TAKEN ON 16.1.2024

#### 無人機照片 UNMANNED AERIAL VEHICLE PHOTO

擬議臨時食肆 (為期3年)  
PROPOSED TEMPORARY EATING PLACE  
FOR A PERIOD OF 3 YEARS  
LOT 37 (PART) IN D.D. 80, LIN MA HANG ROAD,  
TA KWU LING NORTH, N.T.

規劃署  
PLANNING  
DEPARTMENT



參考編號  
REFERENCE No.  
A/NE-TKLN/84

圖 PLAN  
A-3



申請地點  
APPLICATION SITE



申請地點界線只作識別用  
APPLICATION SITE BOUNDARY FOR IDENTIFICATION PURPOSE ONLY

### 實地照片 SITE PHOTOS

擬議臨時食肆(為期3年)  
新界打鼓嶺北蓮麻坑路丈量約份第80約地段第37號(部分)  
PROPOSED TEMPORARY EATING PLACE  
FOR A PERIOD OF 3 YEARS  
LOT 37 (PART) IN D.D. 80, LIN MA HANG ROAD,  
TA KWU LING NORTH, N.T.

規劃署  
PLANNING  
DEPARTMENT



參考編號  
REFERENCE No.  
A/NE-TKLN/84

圖 PLAN  
A-4

本圖於2024年6月14日擬備，  
所根據的資料為攝於2024年5月14日  
的實地照片  
PLAN PREPARED ON 14.6.2024  
BASED ON SITE PHOTOS TAKEN ON  
14.5.2024