

參考編號
REFERENCE No.

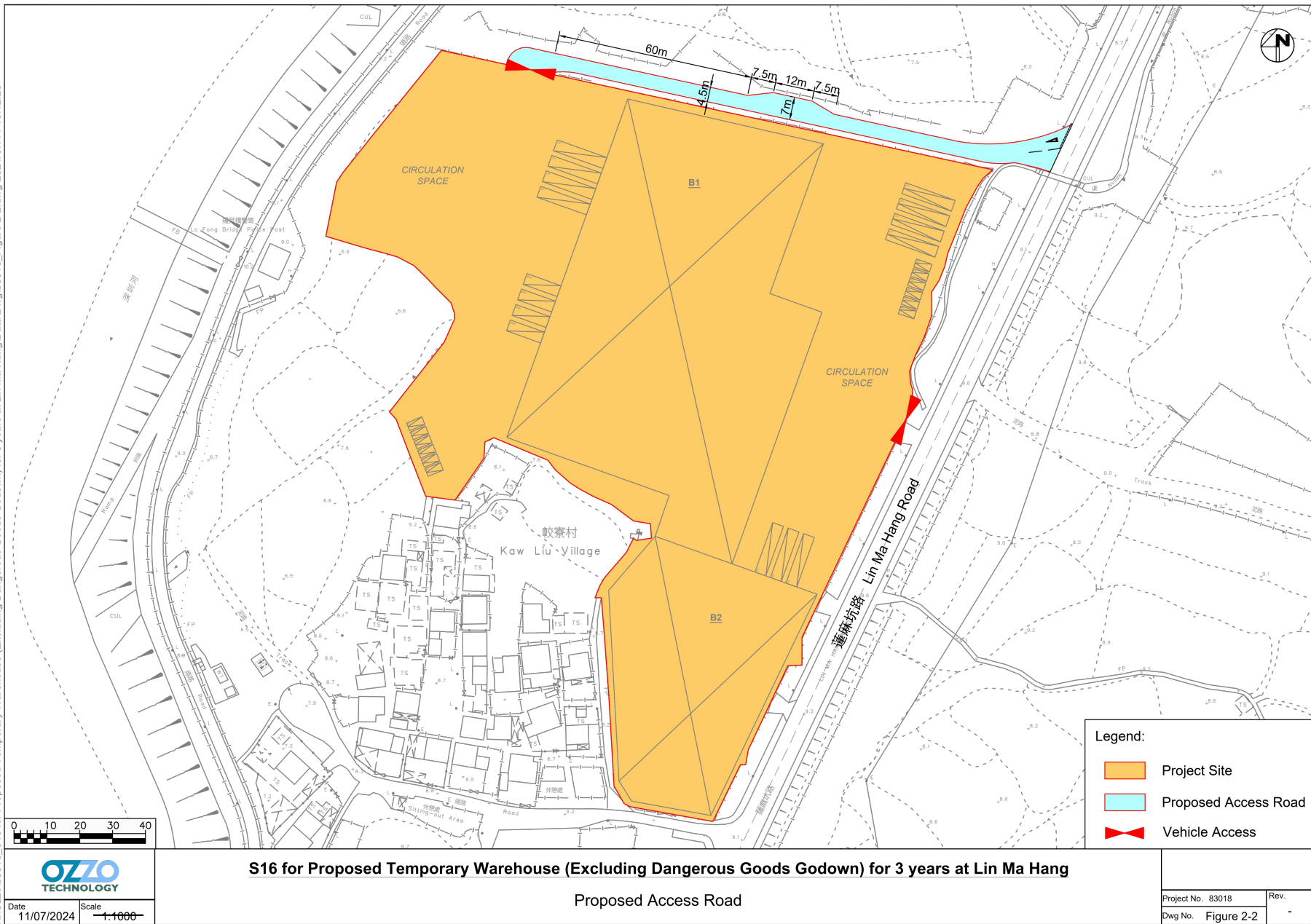
A/NE-TKLN/86

繪圖

DRAWING A-1

(來源 : 附件 I)
(Source : Appendix I)

X:\Oz3018_S16 for Proposed Temporary Warehouse (Excluding Dangerous Goods Godown) for 3 years at Lin Ma Hang\Drawings\83018_Figure 2-2.dwg 2024/07/11 15:12:26



參考編號
REFERENCE No.

A/NE-TKLN/86

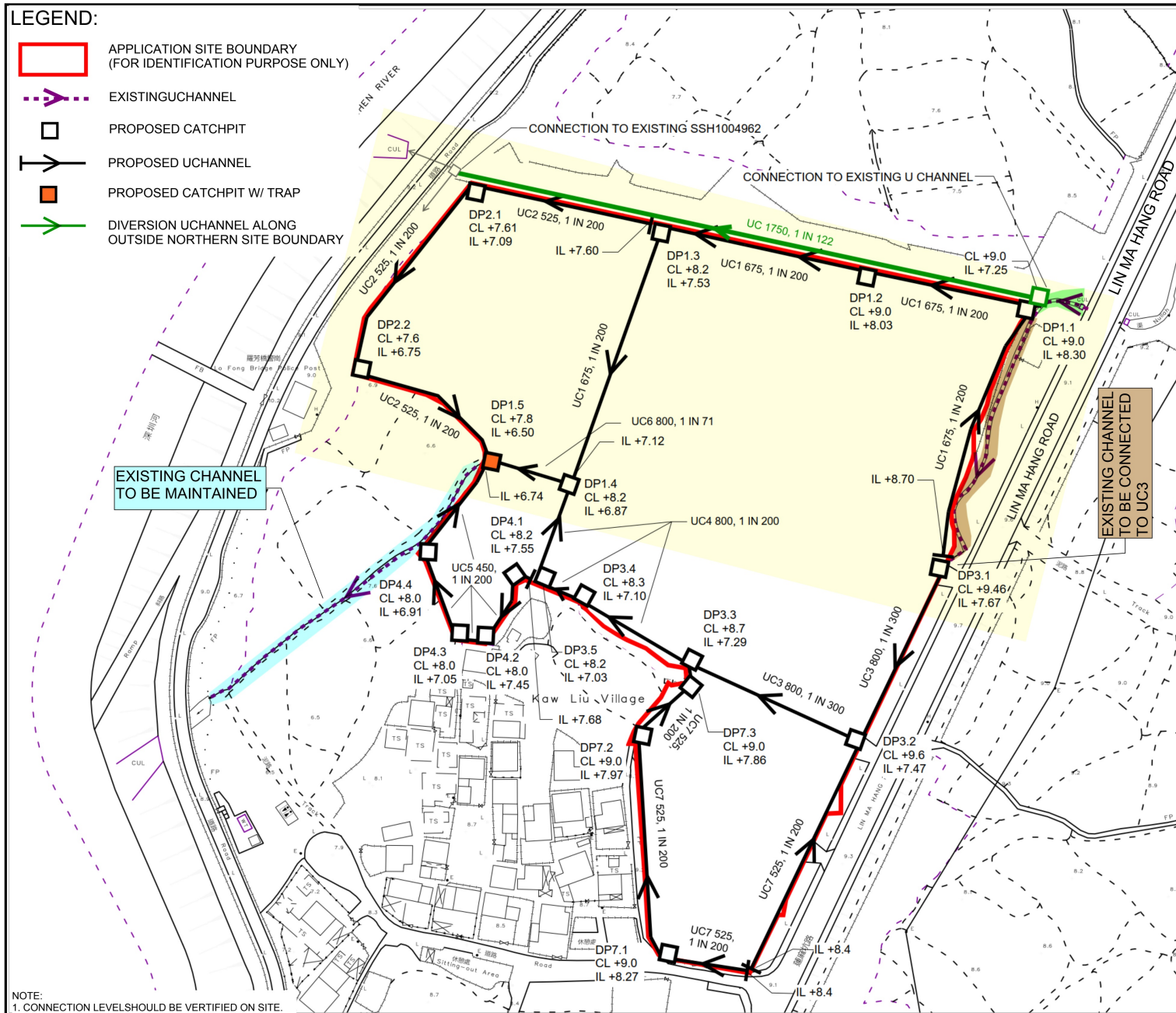
繪圖

DRAWING A-2

(來源 : 附件 1a)
(Source : Appendix 1a)

LEGEND:

- APPLICATION SITE BOUNDARY (FOR IDENTIFICATION PURPOSE ONLY)
- EXISTING UCHANNEL
- PROPOSED CATCHPIT
- PROPOSED UCHANNEL
- PROPOSED CATCHPIT W/ TRAP
- DIVERSION UCHANNEL ALONG OUTSIDE NORTHERN SITE BOUNDARY



PROJECT:
Proposed Temporary Warehouse (Excluding D.G.G.) with Ancillary Facilities for a Period of 3 Years in "Recreation" Zone, Various Lots in D.D.78 and Adjoining GL, Lin Ma Hang, New Territories

REV	DESCRIPTION	DATE

DRAWING TITLE
PROPOSED DRAINAGE SYSTEM

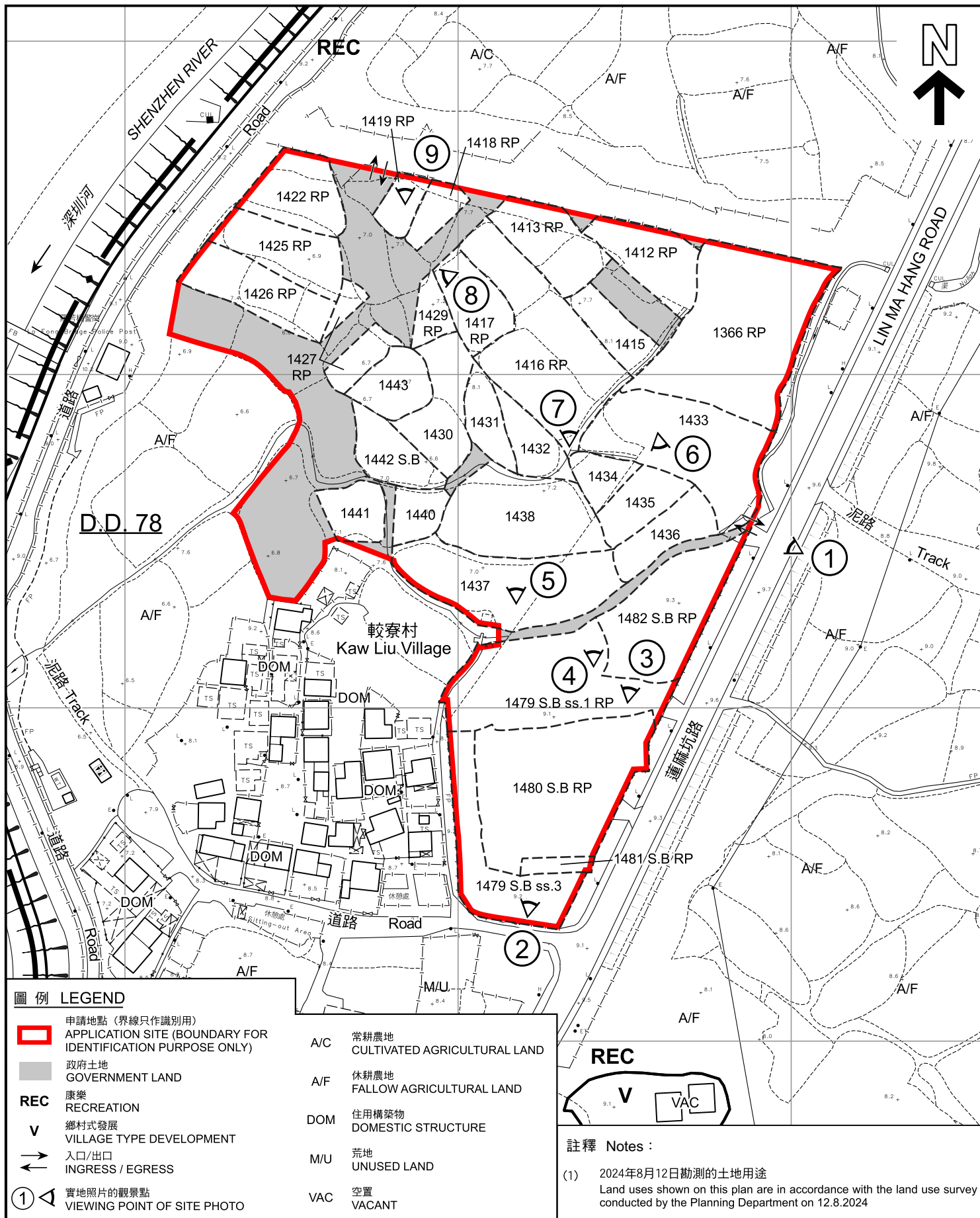
DRAWING NUMBER
FIGURE 3B

參考編號
REFERENCE No.

A/NE-TKLN/86

繪圖 **DRAWING A-3**

(來源 : 附件 1b)
(Source : Appendix 1b)



平面圖 SITE PLAN

本摘要圖於2024年8月28日擬備，
所根據的資料為測量圖編號
3-NW-13A及13C
EXTRACT PLAN PREPARED ON
28.8.2024
BASED ON SURVEY SHEETS No.
3-NW-13A & 13C

擬議臨時倉庫(危險品倉庫除外)連附屬設施(為期3年)
新界打鼓嶺北蓮麻坑路丈量約份第78約多個地段和毗連政府土地
PROPOSED TEMPORARY WAREHOUSE
(EXCLUDING DANGEROUS GOODS GODOWN) WITH ANCILLARY FACILITIES
FOR A PERIOD OF 3 YEARS
VARIOUS LOTS IN D.D. 78 AND ADJOINING GOVERNMENT LAND,
LIN MA HANG, TA KWU LING NORTH, N.T.
SCALE 1:1 500 比例尺

米 25 0 25 50 米
METRES

規劃署
PLANNING
DEPARTMENT



參考編號
REFERENCE No.
A/NE-TKLN/86

圖 PLAN
A-2



圖例 LEGEND



申請地點 (界線只作識別用)
APPLICATION SITE (BOUNDARY FOR
IDENTIFICATION PURPOSE ONLY)

本摘要圖於2024年8月16日擬備，
所根據的資料為地政總署於2023年2月21日
拍得的航攝照片編號E183557C_R
EXTRACT PLAN PREPARED ON 16.8.2024
BASED ON AERIAL PHOTO No. E183557C_R
TAKEN ON 21.2.2023 BY
LANDS DEPARTMENT

航攝照片 AERIAL PHOTO


擬議臨時倉庫(危險品倉庫除外)連附屬設施(為期3年)
新界打鼓嶺北蓮麻坑路丈量約份第78約多個地段和毗連政府土地
PROPOSED TEMPORARY WAREHOUSE
(EXCLUDING DANGEROUS GOODS GODOWN) WITH ANCILLARY FACILITIES
FOR A PERIOD OF 3 YEARS
VARIOUS LOTS IN D.D. 78 AND ADJOINING GOVERNMENT LAND,
LIN MA HANG, TA KWU LING NORTH, N.T.

規劃署
PLANNING
DEPARTMENT



參考編號
REFERENCE No.
A/NE-TKLN/86

圖 PLAN
A-3



申請地點界線只作識別用
APPLICATION SITE BOUNDARY FOR IDENTIFICATION PURPOSE ONLY

實地照片 SITE PHOTOS

擬議臨時倉庫(危險品倉庫除外)連附屬設施(為期3年)
新界打鼓嶺北蓮麻坑路丈量約份第78約多個地段和毗連政府土地
PROPOSED TEMPORARY WAREHOUSE
(EXCLUDING DANGEROUS GOODS GODOWN) WITH ANCILLARY FACILITIES
FOR A PERIOD OF 3 YEARS
VARIOUS LOTS IN D.D. 78 AND ADJOINING GOVERNMENT LAND,
LIN MA HANG, TA KWU LING NORTH, N.T.

規劃署
PLANNING
DEPARTMENT



參考編號
REFERENCE No.
A/NE-TKLN/86

圖 PLAN
A-4a

本圖於2024年8月28日擬備，
所根據的資料為攝於2024年8月12日
的實地照片
PLAN PREPARED ON 28.8.2024
BASED ON SITE PHOTOS TAKEN ON
12.8.2024



申請地點
APPLICATION SITE



申請地點
APPLICATION SITE



申請地點
APPLICATION SITE

申請地點界線只作識別用
APPLICATION SITE BOUNDARY FOR IDENTIFICATION PURPOSE ONLY

實地照片 SITE PHOTOS

本圖於2024年8月28日擬備，
所根據的資料為攝於2024年8月12日
的實地照片
PLAN PREPARED ON 28.8.2024
BASED ON SITE PHOTOS TAKEN ON
12.8.2024

擬議臨時倉庫(危險品倉庫除外)連附屬設施(為期3年)
新界打鼓嶺北蓮麻坑路丈量約份第78約多個地段和毗連政府土地
PROPOSED TEMPORARY WAREHOUSE
(EXCLUDING DANGEROUS GOODS GODOWN) WITH ANCILLARY FACILITIES
FOR A PERIOD OF 3 YEARS
VARIOUS LOTS IN D.D. 78 AND ADJOINING GOVERNMENT LAND,
LIN MA HANG, TA KWU LING NORTH, N.T.

規劃署
PLANNING
DEPARTMENT



參考編號
REFERENCE No.
A/NE-TKLN/86

圖 PLAN
A-4b



申請地點
APPLICATION SITE



申請地點
APPLICATION SITE

申請地點界線只作識別用
APPLICATION SITE BOUNDARY FOR IDENTIFICATION PURPOSE ONLY

實地照片 SITE PHOTOS

本圖於2024年8月28日擬備，
所根據的資料為攝於2024年8月12日
的實地照片
PLAN PREPARED ON 28.8.2024
BASED ON SITE PHOTOS TAKEN ON
12.8.2024

擬議臨時倉庫(危險品倉庫除外)連附屬設施(為期3年)
新界打鼓嶺北蓮麻坑路丈量約份第78約多個地段和毗連政府土地
PROPOSED TEMPORARY WAREHOUSE
(EXCLUDING DANGEROUS GOODS GODOWN) WITH ANCILLARY FACILITIES
FOR A PERIOD OF 3 YEARS
VARIOUS LOTS IN D.D. 78 AND ADJOINING GOVERNMENT LAND,
LIN MA HANG, TA KWU LING NORTH, N.T.

規劃署
PLANNING
DEPARTMENT



參考編號
REFERENCE No.
A/NE-TKLN/86

圖 PLAN
A-4c



申請地點
APPLICATION SITE



申請地點
APPLICATION SITE

申請地點界線只作識別用
APPLICATION SITE BOUNDARY FOR IDENTIFICATION PURPOSE ONLY

實地照片 SITE PHOTOS

本圖於2024年8月28日擬備，
所根據的資料為攝於2024年8月12日
的實地照片
PLAN PREPARED ON 28.8.2024
BASED ON SITE PHOTOS TAKEN ON
12.8.2024

擬議臨時倉庫(危險品倉庫除外)連附屬設施(為期3年)
新界打鼓嶺北蓮麻坑路丈量約份第78約多個地段和毗連政府土地
PROPOSED TEMPORARY WAREHOUSE
(EXCLUDING DANGEROUS GOODS GODOWN) WITH ANCILLARY FACILITIES
FOR A PERIOD OF 3 YEARS
VARIOUS LOTS IN D.D. 78 AND ADJOINING GOVERNMENT LAND,
LIN MA HANG, TA KWU LING NORTH, N.T.

規劃署
PLANNING
DEPARTMENT



參考編號
REFERENCE No.
A/NE-TKLN/86

圖 PLAN
A-4d