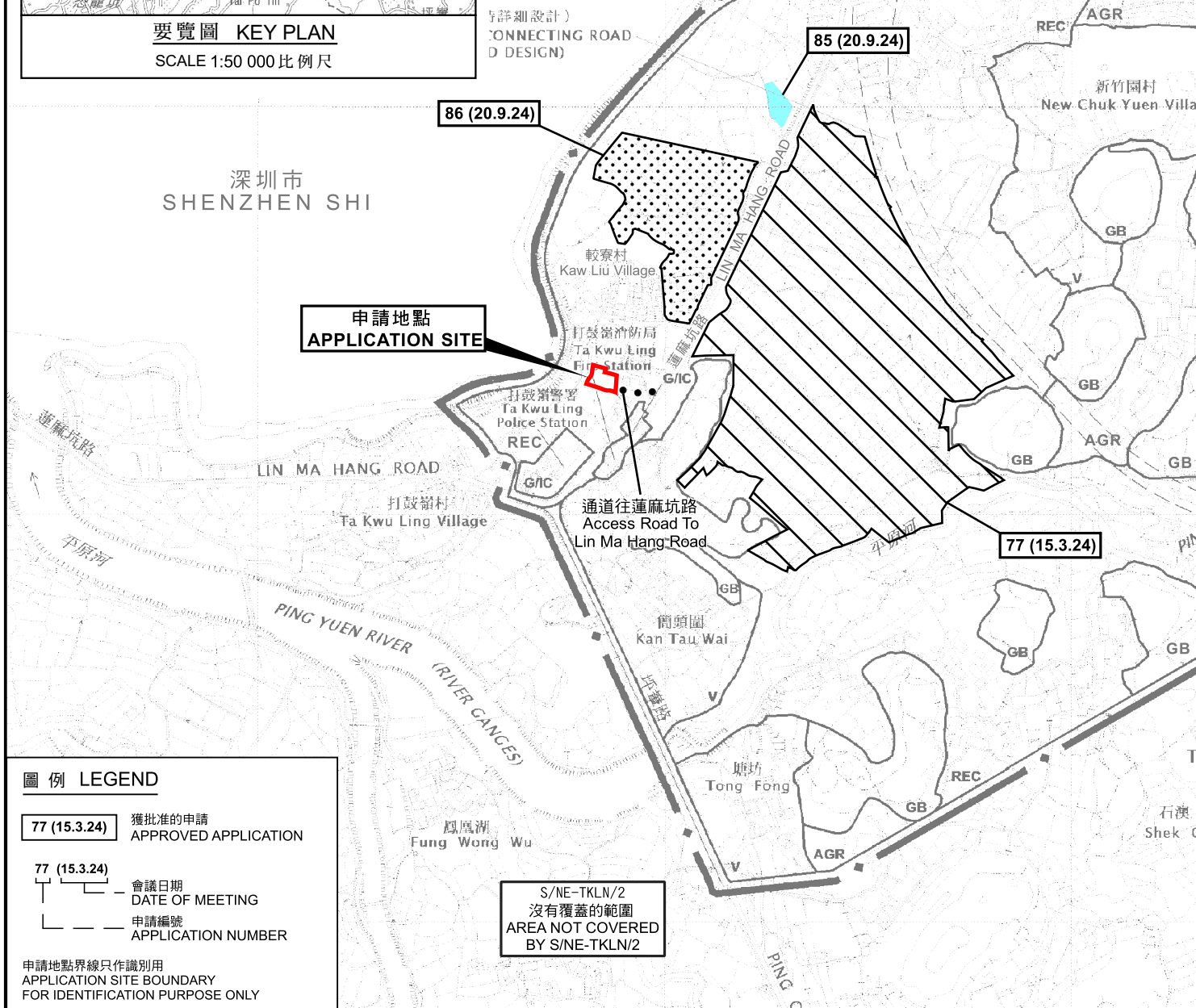




要覽圖 KEY PLAN
SCALE 1:50 000 比例尺



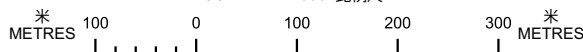
圖例 LEGEND

- 77 (15.3.24) 獲批准的申請
APPROVED APPLICATION
- 77 (15.3.24) 會議日期
DATE OF MEETING
- 申請編號
APPLICATION NUMBER

申請地點界線只作識別用
APPLICATION SITE BOUNDARY
FOR IDENTIFICATION PURPOSE ONLY

位置圖 LOCATION PLAN

擬議臨時倉庫(危險品倉庫除外)連附屬設施(為期3年)
新界打鼓嶺北蓮麻坑路丈量約份第82約地段第87號餘段(部分)
PROPOSED TEMPORARY WAREHOUSE
(EXCLUDING DANGEROUS GOODS GODOWN)
WITH ANCILLARY FACILITIES FOR A PERIOD OF 3 YEARS
LOT 87 RP (PART) IN D.D. 82,
LIN MA HANG ROAD, TA KWU LING NORTH, N.T.
SCALE 1 : 7 500 比例尺

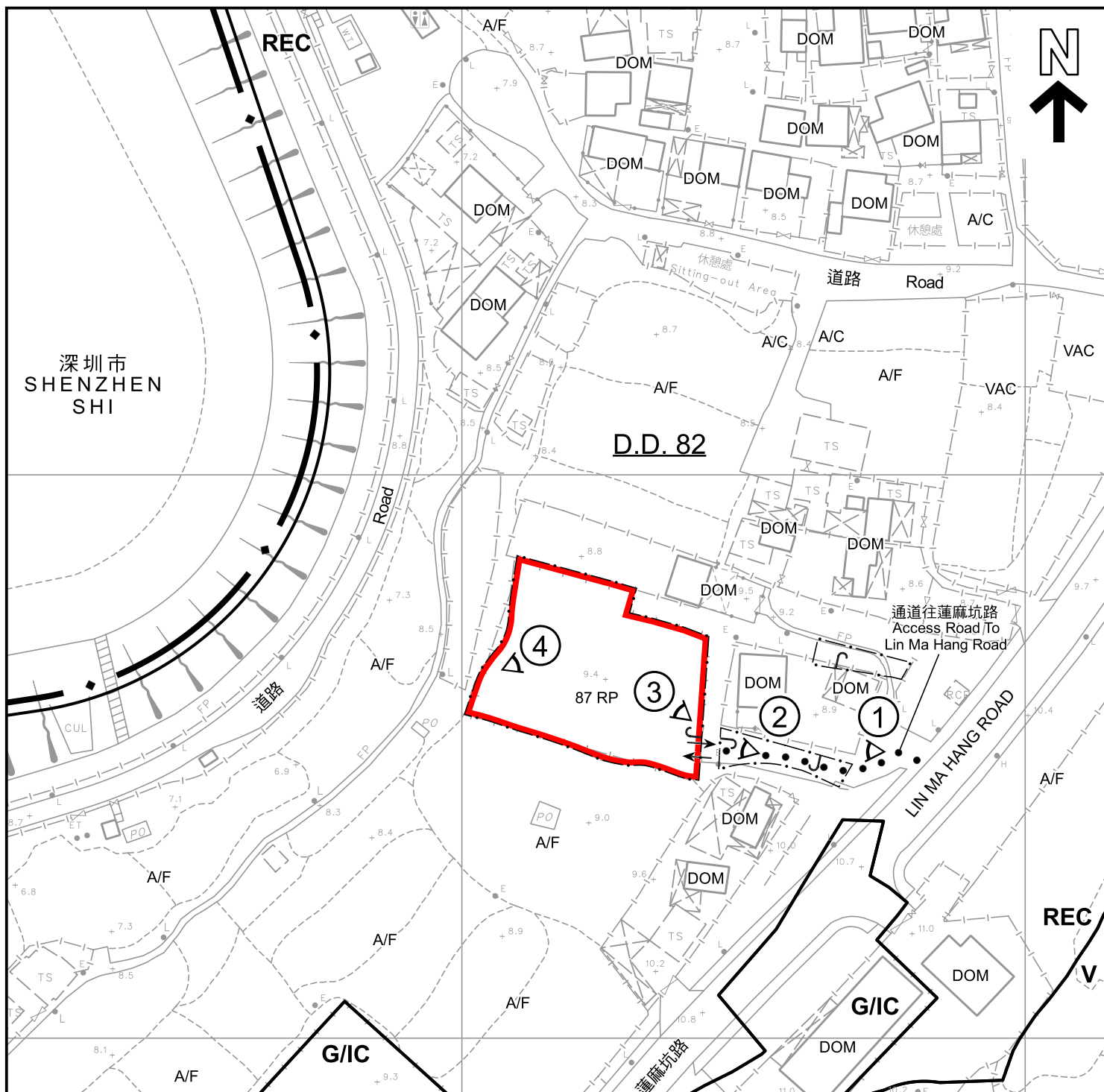


規劃署
PLANNING
DEPARTMENT



參考編號
REFERENCE No.
A/NE-TKLN/93

圖 PLAN
A-1



圖例 LEGEND

- | | | | |
|-------------|---|-----|---|
| | 申請地點 (界線只作識別用)
APPLICATION SITE (BOUNDARY FOR IDENTIFICATION PURPOSE ONLY) | A/C | 常耕農地
CULTIVATED AGRICULTURAL LAND |
| G/IC | 政府、機構或社區
GOVERNMENT, INSTITUTION OR COMMUNITY | A/F | 休耕農地
FALLOW AGRICULTURAL LAND |
| REC | 康樂
RECREATION | DOM | 住用構築物
DOMESTIC STRUCTURE |
| V | 鄉村式發展
VILLAGE TYPE DEVELOPMENT | VAC | 空置
VACANT |
| | 入口/出口
INGRESS / EGRESS | | 實地照片的觀景點
VIEWING POINT OF SITE PHOTO |

註釋 Note :

- (1) 2025年1月17日勘測的土地用途
Land uses shown on this plan are in accordance with the land use survey conducted by the Planning Department on 17.1.2025

平面圖 SITE PLAN

擬議臨時倉庫(危險品倉庫除外)連附屬設施(為期3年)
新界打鼓嶺北蓮麻坑路丈量約份第82約地段第87號餘段(部分)
PROPOSED TEMPORARY WAREHOUSE
(EXCLUDING DANGEROUS GOODS GODOWN)
WITH ANCILLARY FACILITIES FOR A PERIOD OF 3 YEARS
LOT 87 RP (PART) IN D.D. 82,
LIN MA HANG ROAD, TA KWU LING NORTH, N.T.
SCALE 1 : 1 000 比例尺

米 20 0 20 40 米
METRES

規劃署
PLANNING
DEPARTMENT



參考編號
REFERENCE No.
A/NE-TKLN/93

圖 PLAN
A-2

本摘要圖於2025年2月18日擬備，
所根據的資料為測量圖編號
3-NW-13C
EXTRACT PLAN PREPARED ON 18.2.2025
BASED ON SURVEY SHEET No.
3-NW-13C



深圳市
SHENZHEN SHI

較寮村
Kaw Liu Village

LIN MA HANG ROAD

通道往蓮麻坑路
Access Road To
Lin Ma Hang Road

蓮麻坑路

圖例 LEGEND



申請地點 (界線只作識別用)
APPLICATION SITE (BOUNDARY FOR
IDENTIFICATION PURPOSE ONLY)

本摘要圖於2025年2月18日擬備，
所根據的資料為地政總署於2023年11月17日
拍得的航攝照片編號E210397C_R
EXTRACT PLAN PREPARED ON 18.2.2025
BASED ON AERIAL PHOTO No. E210397C_R
TAKEN ON 17.11.2023 BY
LANDS DEPARTMENT

航攝照片 AERIAL PHOTO

擬議臨時倉庫(危險品倉庫除外)連附屬設施(為期3年)
新界打鼓嶺北蓮麻坑路丈量約份第82約地段第87號餘段(部分)
PROPOSED TEMPORARY WAREHOUSE
(EXCLUDING DANGEROUS GOODS GODOWN)
WITH ANCILLARY FACILITIES FOR A PERIOD OF 3 YEARS
LOT 87 RP (PART) IN D.D. 82,
LIN MA HANG ROAD, TA KWU LING NORTH, N.T.

規劃署
PLANNING
DEPARTMENT



參考編號
REFERENCE No.
A/NE-TKLN/93

圖 PLAN
A-3



申請地點界線只作識別用
APPLICATION SITE BOUNDARY FOR IDENTIFICATION PURPOSE ONLY

實地照片 SITE PHOTOS

本圖於2025年2月5日擬備，
所根據的資料為攝於2025年1月17日
的實地照片
PLAN PREPARED ON 5.2.2025
BASED ON SITE PHOTOS TAKEN ON
17.1.2025

擬議臨時倉庫(危險品倉庫除外)連附屬設施(為期3年)
新界打鼓嶺北蓮麻坑路丈量約份第82約地段第87號餘段(部分)
PROPOSED TEMPORARY WAREHOUSE
(EXCLUDING DANGEROUS GOODS GODOWN)
WITH ANCILLARY FACILITIES FOR A PERIOD OF 3 YEARS
LOT 87 RP (PART) IN D.D. 82,
LIN MA HANG ROAD, TA KWU LING NORTH, N.T.

規劃署
PLANNING
DEPARTMENT



參考編號
REFERENCE No.
A/NE-TKLN/93

圖 PLAN
A-4a



申請地點
APPLICATION SITE



申請地點
APPLICATION SITE

實地照片 SITE PHOTOS

擬議臨時倉庫(危險品倉庫除外)連附屬設施(為期3年)
新界打鼓嶺北蓮麻坑路丈量約份第82約地段第87號餘段(部分)
PROPOSED TEMPORARY WAREHOUSE
(EXCLUDING DANGEROUS GOODS GODOWN)
WITH ANCILLARY FACILITIES FOR A PERIOD OF 3 YEARS
LOT 87 RP (PART) IN D.D. 82,
LIN MA HANG ROAD, TA KWU LING NORTH, N.T.

規劃署
PLANNING
DEPARTMENT



參考編號
REFERENCE No.
A/NE-TKLN/93

圖 PLAN
A-4b

本圖於2025年2月5日擬備，
所根據的資料為攝於2025年1月17日
的實地照片
PLAN PREPARED ON 5.2.2025
BASED ON SITE PHOTOS TAKEN ON
17.1.2025