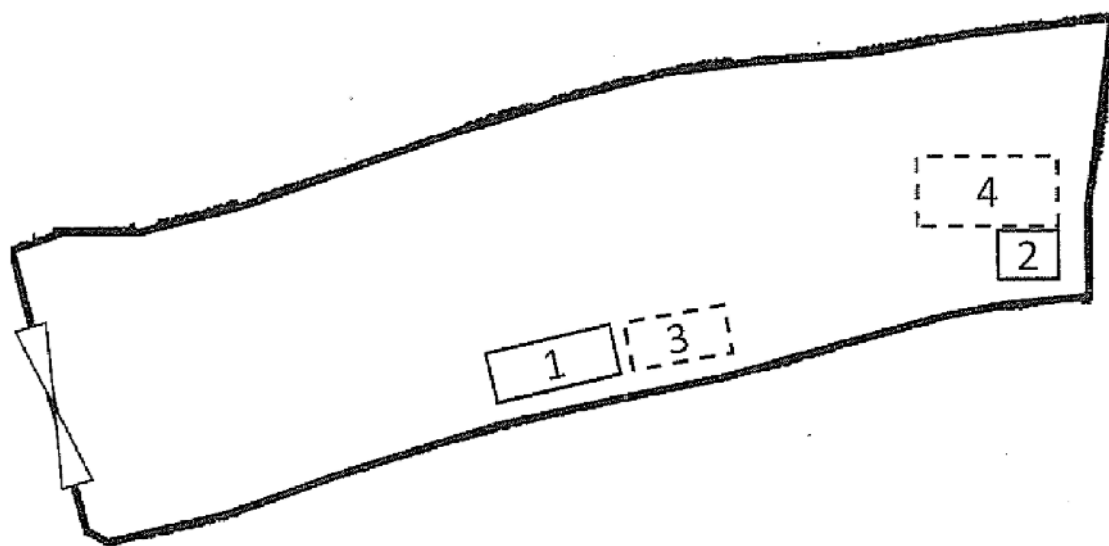


Item No.	Use	Dimension (L x W)	Cover Area	Height
1	Site Office	6.1m x 2.44m	14.88 sq. m	2.6m
2	Toilet	3.1m x 2.44m	7.56 sq. m	2.6m
Item No.	Use	Dimension (L x W)	Open Area	
3	Parking Space for Private Car	5m x 2.5m	12.5 sq. m	
4	Loading / Unloading Area (Medium/Heavy goods Vehicle)	7m x 3.5m	24.5 sq. m	



Legend:

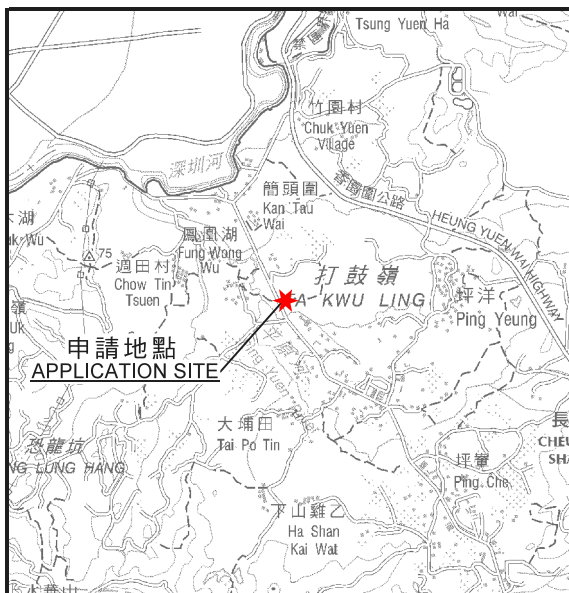


<b>Project 項目:</b>  Proposed Temporary Open Storage of Construction Machinery with Ancillary Site Office for a Period of 3 Years in at Lot 1115 in D.D. 82, Ping Che Road, Ta Kwu Ling, New Territories	<b>Drawing Title. 圖目:</b>  Site Layout Plan	Skye Development Limited
	1 : 360	<b>Drawing No. 圖號:</b>  Plan 2

參考編號  
REFERENCE No. A/NE-TKL/690

繪圖 DRAWING A-1

( 來源 : 附件 I )  
( Source : Appendix I )



### 要覽圖 KEY PLAN

SCALE 1 : 50 000 比例尺

S/NE-MKT/4 覆蓋的範圍  
AREA COVERED BY  
S/NE-MKT/4

S/NE-HLH/11  
覆蓋的範圍  
AREA  
COVERED BY  
S/NE-HLH/11

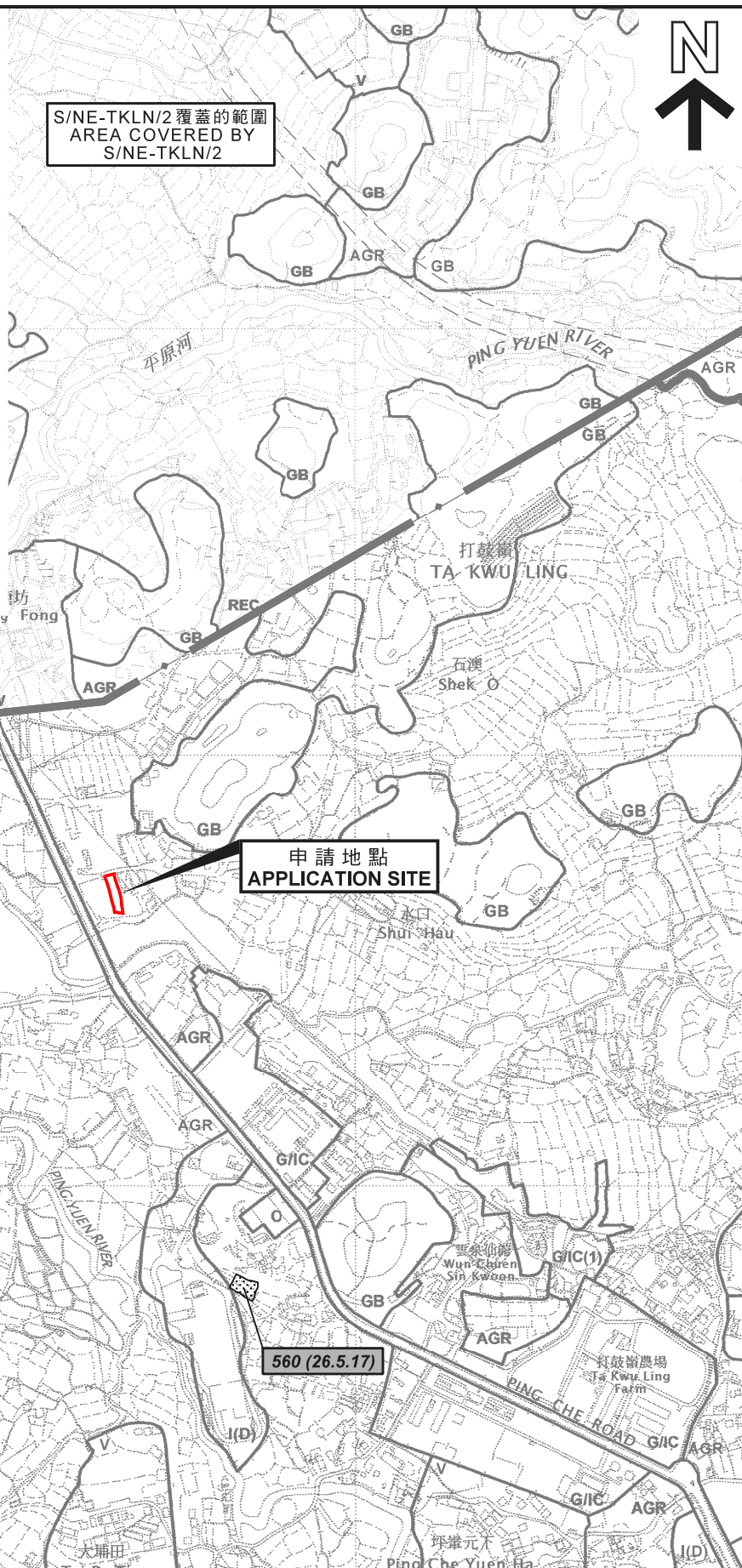
### 圖例 LEGEND

- 560 (26.5.17)** 被拒絕的申請  
REJECTED APPLICATION
- 560 (26.5.17)** 會議日期  
DATE OF MEETING
- 申請編號  
APPLICATION NUMBER

申請地點界線只作識別用  
APPLICATION SITE BOUNDARY  
FOR IDENTIFICATION PURPOSE ONLY

本摘要圖於2022年1月4日擬備，  
所根據的資料為於2017年12月5日核准的  
分區計劃大綱圖編號S/NE-HLH/11、  
2017年12月5日核准的  
分區計劃大綱圖編號S/NE-MKT/4、  
2010年2月2日核准的  
分區計劃大綱圖編號S/NE-TKL/14和  
2016年5月3日核准的  
分區計劃大綱圖編號S/NE-TKLN/2  
EXTRACT PLAN PREPARED ON 4.1.2022  
BASED ON OUTLINE ZONING PLAN  
No. S/NE-HLH/11 APPROVED ON 5.12.2017,  
OUTLINE ZONING PLAN  
No. S/NE-MKT/4 APPROVED ON 5.12.2017,  
OUTLINE ZONING PLAN  
No. S/NE-TKL/14 APPROVED ON 2.2.2010 AND  
OUTLINE ZONING PLAN  
No. S/NE-TKLN/2 APPROVED ON 3.5.2016

S/NE-TKLN/2 覆蓋的範圍  
AREA COVERED BY  
S/NE-TKLN/2



### 位置圖 LOCATION PLAN

擬議臨時露天存放建築機械連附屬辦公室（為期 3 年）  
新界坪輦丈量約份第82約地段第1115號（部分）  
PROPOSED TEMPORARY OPEN STORAGE OF  
CONSTRUCTION MACHINERIES  
WITH ANCILLARY SITE OFFICE  
FOR A PERIOD OF 3 YEARS  
LOT 1115 (PART) IN D.D. 82, PING CHE, N.T.

SCALE 1 : 7 500 比例尺

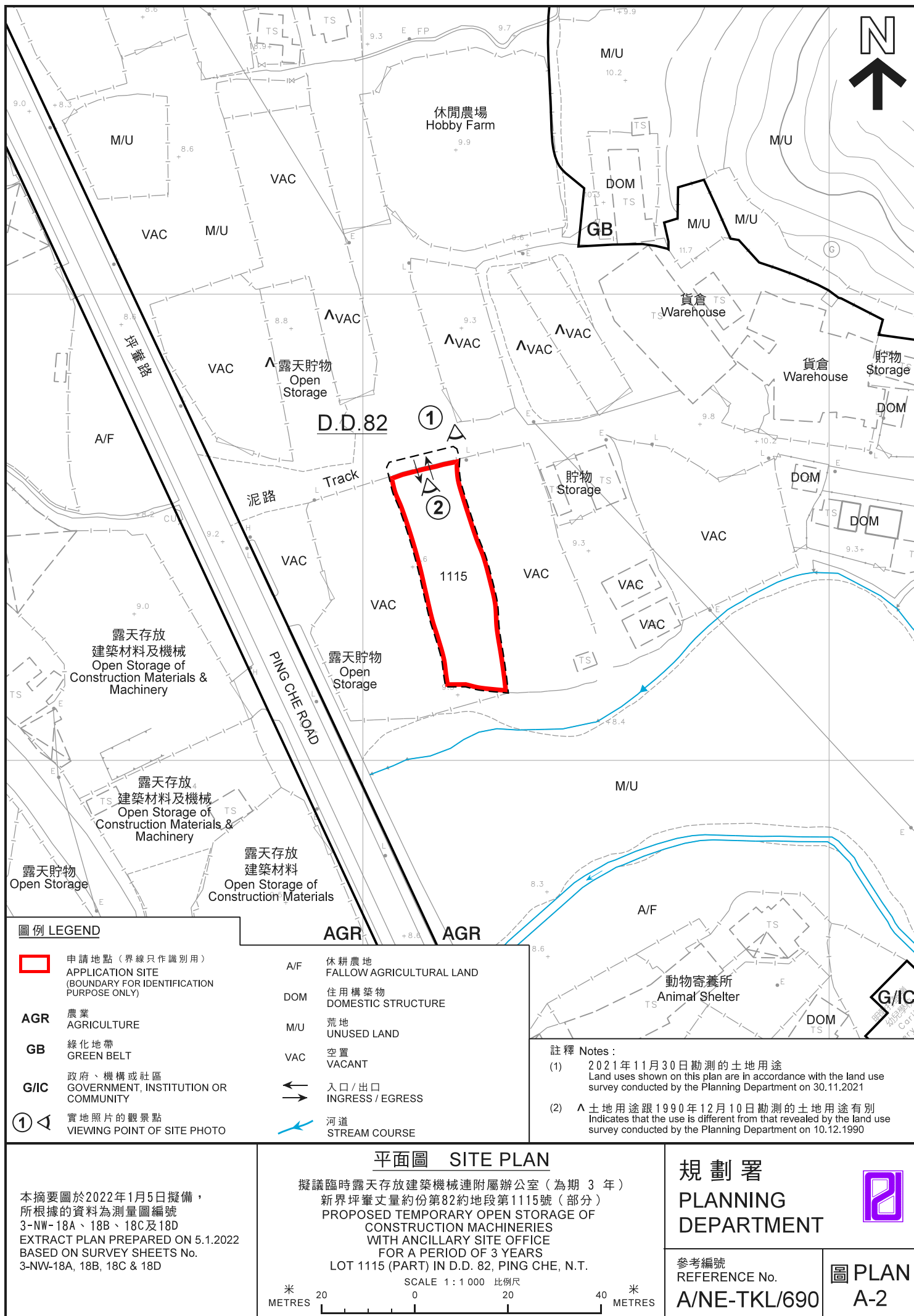
米 100 0 100 200 300 米  
METRES

規劃署  
PLANNING  
DEPARTMENT

參考編號  
REFERENCE No.  
A/NE-TKL/690

圖 PLAN  
A-1









#### 圖例 LEGEND



申請地點（界線只作識別用）  
APPLICATION SITE  
(BOUNDARY FOR IDENTIFICATION  
PURPOSE ONLY)

本摘要圖於2021年12月30日擬備，  
所根據的資料為地政總署  
於2020年12月3日拍得的航攝照片  
編號E113963C  
EXTRACT PLAN PREPARED ON 30.12.2021  
BASED ON AERIAL PHOTO No. E113963C  
TAKEN ON 3.12.2020 BY  
LANDS DEPARTMENT

#### 航攝照片 AERIAL PHOTO

擬議臨時露天存放建築機械連附屬辦公室（為期 3 年）  
新界坪輦丈量約份第82約地段第1115號（部分）  
PROPOSED TEMPORARY OPEN STORAGE OF  
CONSTRUCTION MACHINERIES  
WITH ANCILLARY SITE OFFICE  
FOR A PERIOD OF 3 YEARS  
LOT 1115 (PART) IN D.D. 82, PING CHE, N.T.

規 劃 署  
PLANNING  
DEPARTMENT



參考編號  
REFERENCE No.  
A/NE-TKL/690

圖 PLAN  
A-3



申請地點界線只作識別用  
APPLICATION SITE BOUNDARY FOR IDENTIFICATION PURPOSE ONLY

### 實地照片 SITE PHOTOS

擬議臨時露天存放建築機械連附屬辦公室（為期 3 年）  
新界坪輦丈量約份第82約地段第1115號（部分）  
PROPOSED TEMPORARY OPEN STORAGE OF  
CONSTRUCTION MACHINERIES  
WITH ANCILLARY SITE OFFICE  
FOR A PERIOD OF 3 YEARS  
LOT 1115 (PART) IN D.D. 82, PING CHE, N.T.

規 劃 署  
PLANNING  
DEPARTMENT



參考編號  
REFERENCE No.  
A/NE-TKL/690

圖 PLAN  
A-4

本圖於2021年12月30日擬備，所根據  
的資料為攝於2021年11月30日  
的實地照片  
PLAN PREPARED ON 30.12.2021 BASED ON  
SITE PHOTOS TAKEN ON 30.11.2021