

Metal to be stored at the application site



<p>Project 項目名稱:</p> <p>Proposed Temporary Warehouse for Storage of Metal for a Period of 3 Years & Filling of Land at Lot 554 S.A ss.2 (Part) in D.D.77, Ng Chow South Road, Ta Kwu Ling, N.T.</p>	<p>Drawing Title 圖目:</p> <p>Proposed Layout Plan</p> <p>Drawing No. 圖號:</p> <p>Figure 2</p>	<p>Remarks 備註:</p> <p>Scale 比例:</p> <p>1:1000</p>
---	---	--

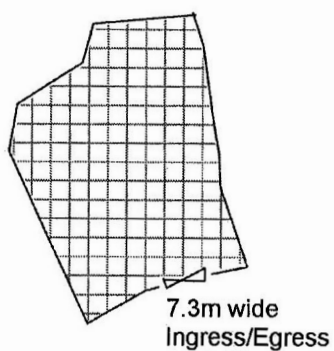
參考編號
REFERENCE No.


A/NE-TKL/702

繪圖

DRAWING A-1

(來源 : 附件 1b)
(Source : Appendix 1b)



Project 項目名稱: Proposed Temporary Warehouse for Storage of Metal for a Period of 3 Years & Filling of Land at Lot 554 S.A ss.2 (Part) in D.D.77, Ng Chow South Road, Ta Kwu Ling, N.T.	Drawing Title 圖目: Proposed Site Paving Plan	Remarks 備註:  Proposed paving of concrete of 0.2m deep
	Drawing No. 圖號: Figure 5	Scale 比例: 1:1000

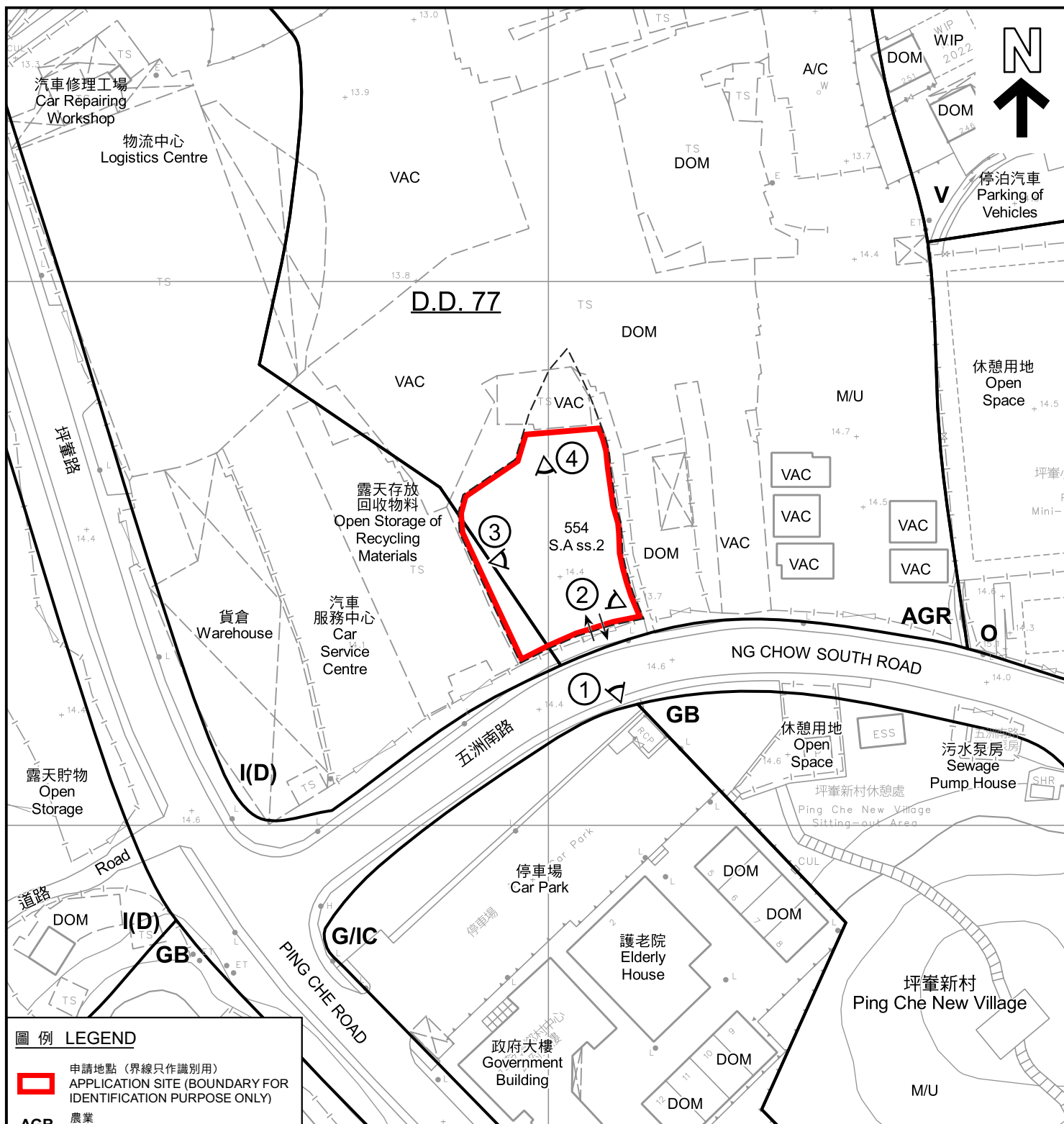
參考編號
REFERENCE No.

A/NE-TKL/702

繪圖

DRAWING A-2

(來源 : 附件 I)
(Source : Appendix I)



圖例 LEGEND

申請地點 (界線只作識別用)
APPLICATION SITE (BOUNDARY FOR IDENTIFICATION PURPOSE ONLY)

AGR 農業
AGRICULTURE

GB 綠化地帶
GREEN BELT

G/IC 政府、機構或社區
G/IC GOVERNMENT, INSTITUTION OR COMMUNITY

I(D) 工業(丁類)
INDUSTRIAL (GROUP D)

O 休憩用地
OPEN SPACE

V 鄉村式發展
VILLAGE TYPE DEVELOPMENT

A/C 常耕農地
CULTIVATED AGRICULTURAL LAND

DOM 住用構築物
DOMESTIC STRUCTURE

M/U 荒地
UNUSED LAND

VAC 空置
VACANT

WIP 工程在進行中
WORK IN PROGRESS

① 實地照片的觀景點
VIEWING POINT OF SITE PHOTO

入口/出口
INGRESS / EGRESS

註釋 Notes :

- (1) 2022年7月12日勘測的土地用途
Land uses shown on this plan are in accordance with the land use survey conducted by the Planning Department on 12.7.2022

平面圖 SITE PLAN

擬議臨時貨倉(存放金屬)(為期3年)及進行填土工程
新界打鼓嶺第77約地段第554號A分段第2小分段(部分)
PROPOSED TEMPORARY WAREHOUSE
FOR STORAGE OF METAL
FOR A PERIOD OF 3 YEARS AND FILLING OF LAND
LOT 554 S.A ss.2 (PART) IN D.D. 77, TA KWU LING, N.T.

SCALE 1 : 1 000 比例尺

米 METRES 20 0 20 40 米 METRES

本摘要圖於2022年8月18日擬備，
所根據的資料為測量圖編號3-NW-24A
EXTRACT PLAN PREPARED ON
18.8.2022
BASED ON SURVEY SHEET No.
3-NW-24A

規劃署
PLANNING
DEPARTMENT



參考編號
REFERENCE No.
A/NE-TKL/702

圖 PLAN
A-2



圖例 LEGEND



申請地點 (界線只作識別用)
APPLICATION SITE (BOUNDARY FOR
IDENTIFICATION PURPOSE ONLY)

本摘要圖於2022年8月17日擬備，
所根據的資料為地政總署於2021年12月1日
拍得的航攝照片編號E142590C
EXTRACT PLAN PREPARED ON 17.8.2022
BASED ON AERIAL PHOTO No. E142590C
TAKEN ON 1.12.2021

航攝照片 AERIAL PHOTO

擬議臨時貨倉(存放金屬)(為期3年)及進行填土工程
新界打鼓嶺第77約地段第554號A分段第2小分段(部分)
PROPOSED TEMPORARY WAREHOUSE
FOR STORAGE OF METAL
FOR A PERIOD OF 3 YEARS AND FILLING OF LAND
LOT 554 S.A ss.2 (PART) IN D.D. 77, TA KWU LING, N.T.

規劃署
PLANNING
DEPARTMENT



參考編號
REFERENCE No.
A/NE-TKL/702

圖 PLAN
A-3



實地照片 SITE PHOTOS

擬議臨時貨倉(存放金屬)(為期3年)及進行填土工程
新界打鼓嶺第77約地段第554號A分段第2小分段(部分)
PROPOSED TEMPORARY WAREHOUSE
FOR STORAGE OF METAL
FOR A PERIOD OF 3 YEARS AND FILLING OF LAND
LOT 554 S.A ss.2 (PART) IN D.D. 77, TA KWU LING, N.T.

規劃署
PLANNING
DEPARTMENT



參考編號
REFERENCE No.
A/NE-TKL/702

圖 PLAN
A-4a

本圖於2022年8月17日擬備，
所根據的資料為攝於2022年7月12日
的實地照片
PLAN PREPARED ON 17.8.2022
BASED ON SITE PHOTOS TAKEN ON
12.7.2022



實地照片 SITE PHOTOS

擬議臨時貨倉(存放金屬)(為期3年)及進行填土工程
新界打鼓嶺第77約地段第554號A分段第2小分段(部分)
PROPOSED TEMPORARY WAREHOUSE
FOR STORAGE OF METAL
FOR A PERIOD OF 3 YEARS AND FILLING OF LAND
LOT 554 S.A ss.2 (PART) IN D.D. 77, TA KWU LING, N.T.

規劃署
PLANNING
DEPARTMENT



參考編號
REFERENCE No.
A/NE-TKL/702

圖 PLAN
A-4b

本圖於2022年8月17日擬備，
所根據的資料為攝於2022年7月12日
的實地照片
PLAN PREPARED ON 17.8.2022
BASED ON SITE PHOTOS TAKEN ON
12.7.2022