

參考編號
REFERENCE No.

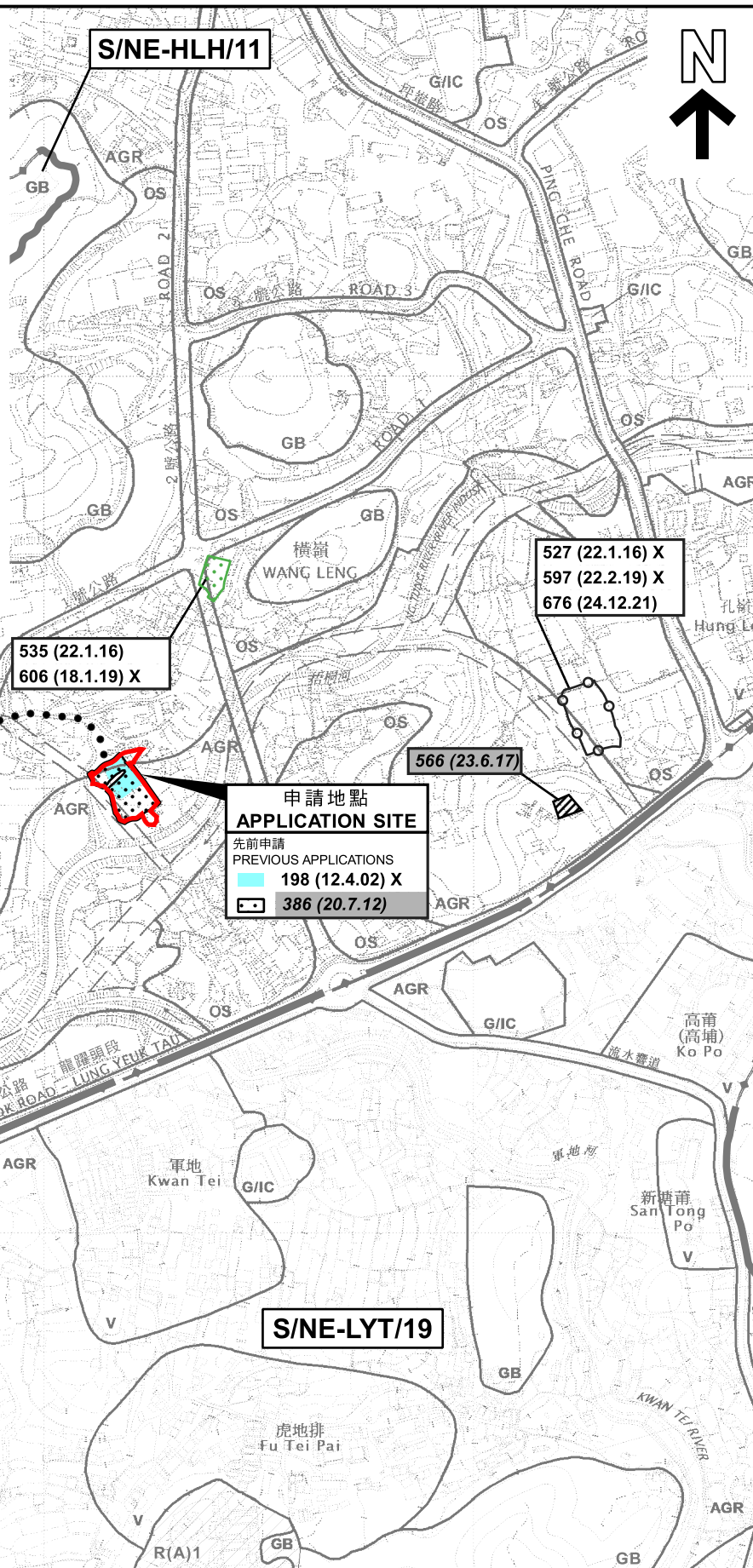
A/NE-TKL/735

繪圖 DRAWING A-1

(來源 : 附件 Ib)
(Source : Appendix Ib)



要覽圖 KEY PLAN
SCALE 1:50 000 比例尺



圖例 LEGEND

- 198 (12.4.02)** 獲批准的申請
APPROVED APPLICATION
- 386 (20.7.12)** 被拒絕的申請
REJECTED APPLICATION
- 198 (12.4.02) X**
- 已撤銷
REVOKED
 - 會議日期
DATE OF MEETING
 - 申請編號
APPLICATION NUMBER

申請地點界線只作識別用
APPLICATION SITE BOUNDARY
FOR IDENTIFICATION PURPOSE ONLY

位置圖 LOCATION PLAN

擬議臨時貨倉及露天存放(為期3年)
新界粉嶺軍地北丈量約份第83約地段第86號(部分)、
第87號及第89號和毗連政府土地
PROPOSED TEMPORARY WAREHOUSE AND
OPEN STORAGE FOR A PERIOD OF 3 YEARS
LOTS 86 (PART), 87 AND 89 IN D.D. 83 AND ADJOINING
GOVERNMENT LAND, KWAN TEI NORTH, FANLING, N.T.
SCALE 1:7 500 比例尺

米 100 0 100 200 300 米
METRES

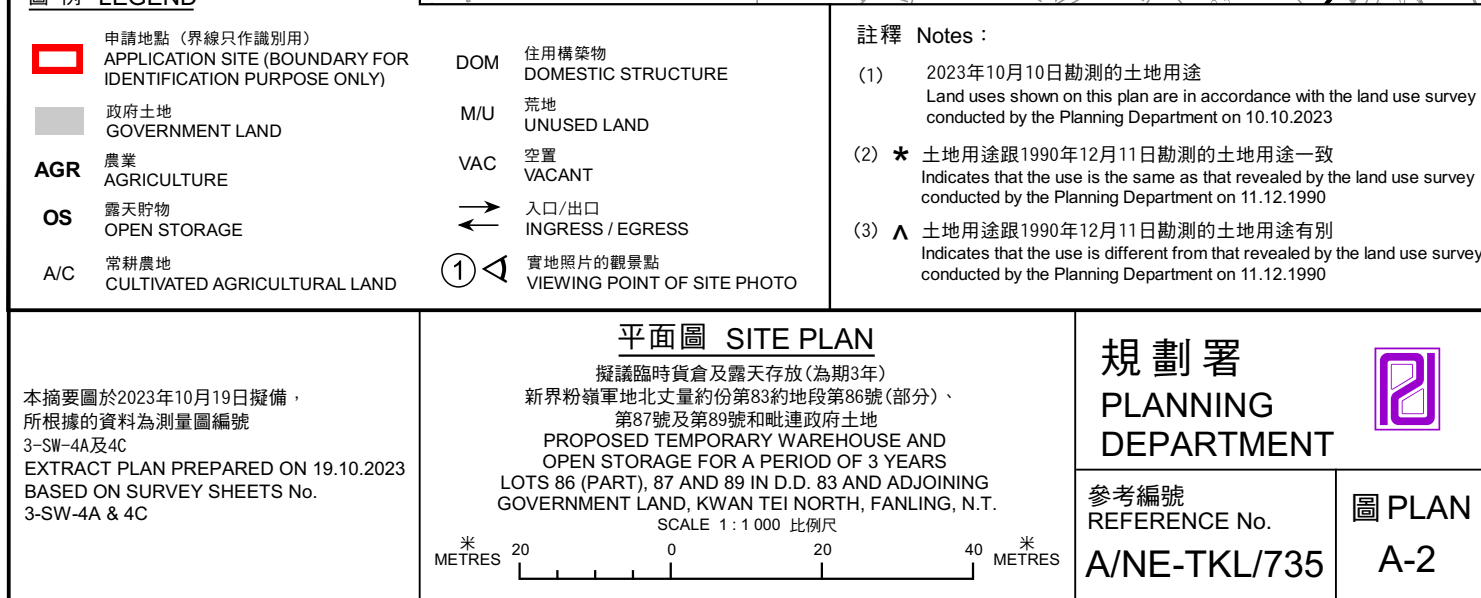
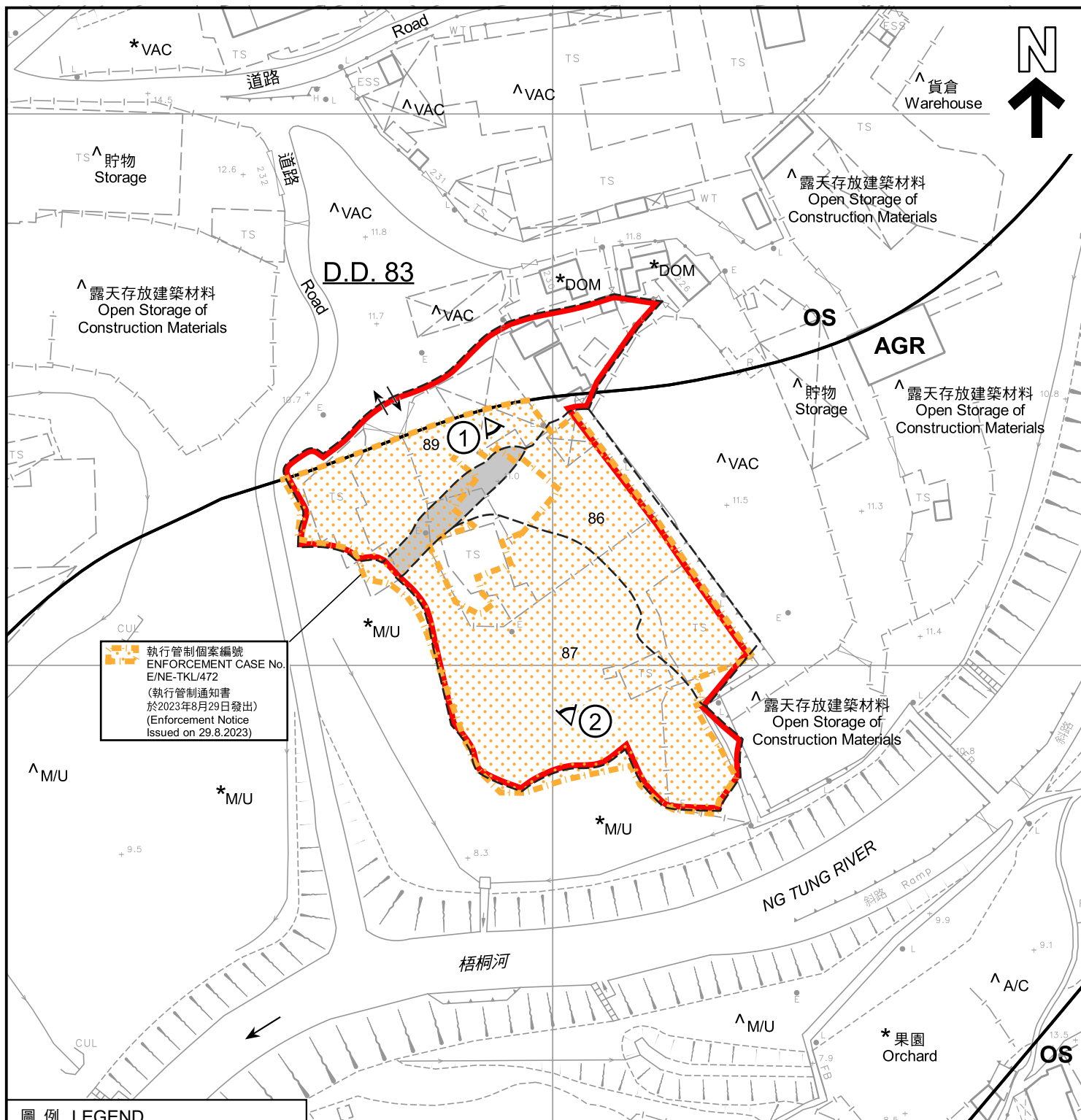
**規劃署
PLANNING
DEPARTMENT**



參考編號
REFERENCE No.
A/NE-TKL/735

圖 PLAN
A-1

本摘要圖於2023年10月12日擬備，
所根據的資料為：
於2017年12月5日核准的
分區計劃大綱圖編號S/NE-HLH/11、
於2022年12月6日核准的
分區計劃大綱圖編號S/NE-LYT/19及
於2010年2月2日核准的
分區計劃大綱圖編號S/NE-TKL/14
EXTRACT PLAN PREPARED ON 12.10.2023
BASED ON OUTLINE ZONING PLANS No.
S/NE-HLH/11 APPROVED ON 5.12.2017,
S/NE-LYT/19 APPROVED ON 6.12.2022 AND
S/NE-TKL/14 APPROVED ON 2.2.2010





圖例 LEGEND



申請地點 (界線只作識別用)
APPLICATION SITE (BOUNDARY FOR
IDENTIFICATION PURPOSE ONLY)

本摘要圖於2023年10月12日擬備，
所根據的資料為於2023年9月26日
拍得的無人機照片
EXTRACT PLAN PREPARED ON 12.10.2023
BASED ON
UNMANNED AERIAL VEHICLE PHOTO
TAKEN ON 26.9.2023

無人機照片 UNMANNED AERIAL VEHICLE PHOTO

擬議臨時貨倉及露天存放 (為期3年)
新界粉嶺軍地北丈量約份第83約地段第86號 (部分)、
第87號及第89號和毗連政府土地
PROPOSED TEMPORARY WAREHOUSE AND
OPEN STORAGE FOR A PERIOD OF 3 YEARS
LOTS 86 (PART), 87 AND 89 IN D.D. 83 AND ADJOINING
GOVERNMENT LAND, KWAN TEI NORTH, FANLING, N.T.

規劃署
PLANNING
DEPARTMENT



參考編號
REFERENCE No.
A/NE-TKL/735

圖 PLAN
A-3



實地照片 SITE PHOTOS

擬議臨時貨倉及露天存放(為期3年)
新界粉嶺軍地北丈量約份第83約地段第86號(部分)、
第87號及第89號和毗連政府土地
PROPOSED TEMPORARY WAREHOUSE AND
OPEN STORAGE FOR A PERIOD OF 3 YEARS
LOTS 86 (PART), 87 AND 89 IN D.D. 83 AND ADJOINING
GOVERNMENT LAND, KWAN TEI NORTH, FANLING, N.T.

規劃署
PLANNING
DEPARTMENT



參考編號
REFERENCE No.
A/NE-TKL/735

圖 PLAN
A-4

本圖於2023年10月12日擬備，
所根據的資料為攝於2023年10月10日
的實地照片
PLAN PREPARED ON 12.10.2023
BASED ON SITE PHOTOS TAKEN ON
10.10.2023