

Metal to be stored at the application site



Project 項目名稱:

Proposed Temporary Warehouse for
Storage of Metal for a Period of 3
Years & Filling of Land at Lot 554 S.A
ss.2 (Part) in D.D.77, Ng Chow South
Road, Ta Kwu Ling, N.T.

Drawing Title 圖目:

Proposed Layout Plan

Remarks 備註:

Drawing No. 圖號:

Figure 2

Scale 比例:

1:1000

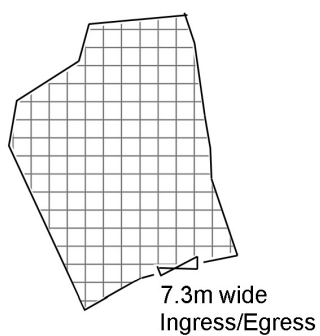
參考編號
REFERENCE No.

A/NE-TKL/767

繪圖

DRAWING A-1

(來源 : 附件 I)
(Source : Appendix I)



Project 項目名稱:

Proposed Temporary Warehouse for Storage of Metal for a Period of 3 Years & Filling of Land at Lot 554 S.A ss.2 (Part) in D.D.77, Ng Chow South Road, Ta Kwu Ling, N.T.

Drawing Title 圖目:

Proposed Site Paving Plan

Remarks 備註:



Proposed paving of concrete of 0.2m deep

Drawing No. 圖號:

Figure 4

Scale 比例:

~~1:1000~~

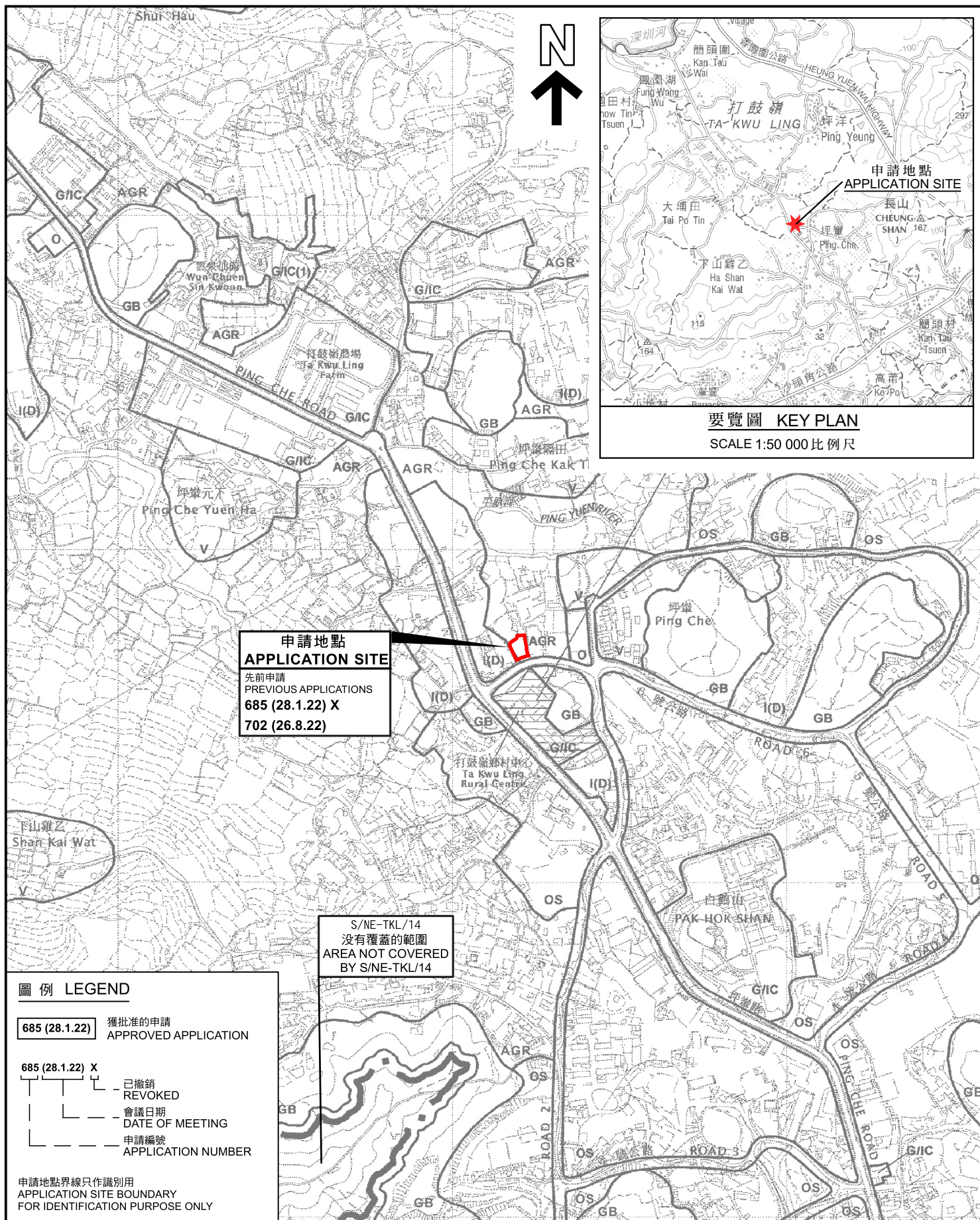
參考編號
REFERENCE No.

A/NE-TKL/767

繪圖

DRAWING A-2

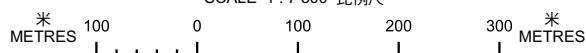
(來源 : 附件 I)
(Source : Appendix I)



位置圖 LOCATION PLAN

擬議臨時貨倉(存放五金)(為期3年)及相關填土工程
新界打鼓嶺丈量約份第77約地段第554號A分段第2小分段(部分)
PROPOSED TEMPORARY WAREHOUSE FOR STORAGE OF METAL
FOR A PERIOD OF 3 YEARS AND ASSOCIATED FILLING OF LAND
LOT 554 S.A ss.2 (PART) IN D.D. 77, TA KWU LING, N.T.

SCALE 1 : 7 500 比例尺



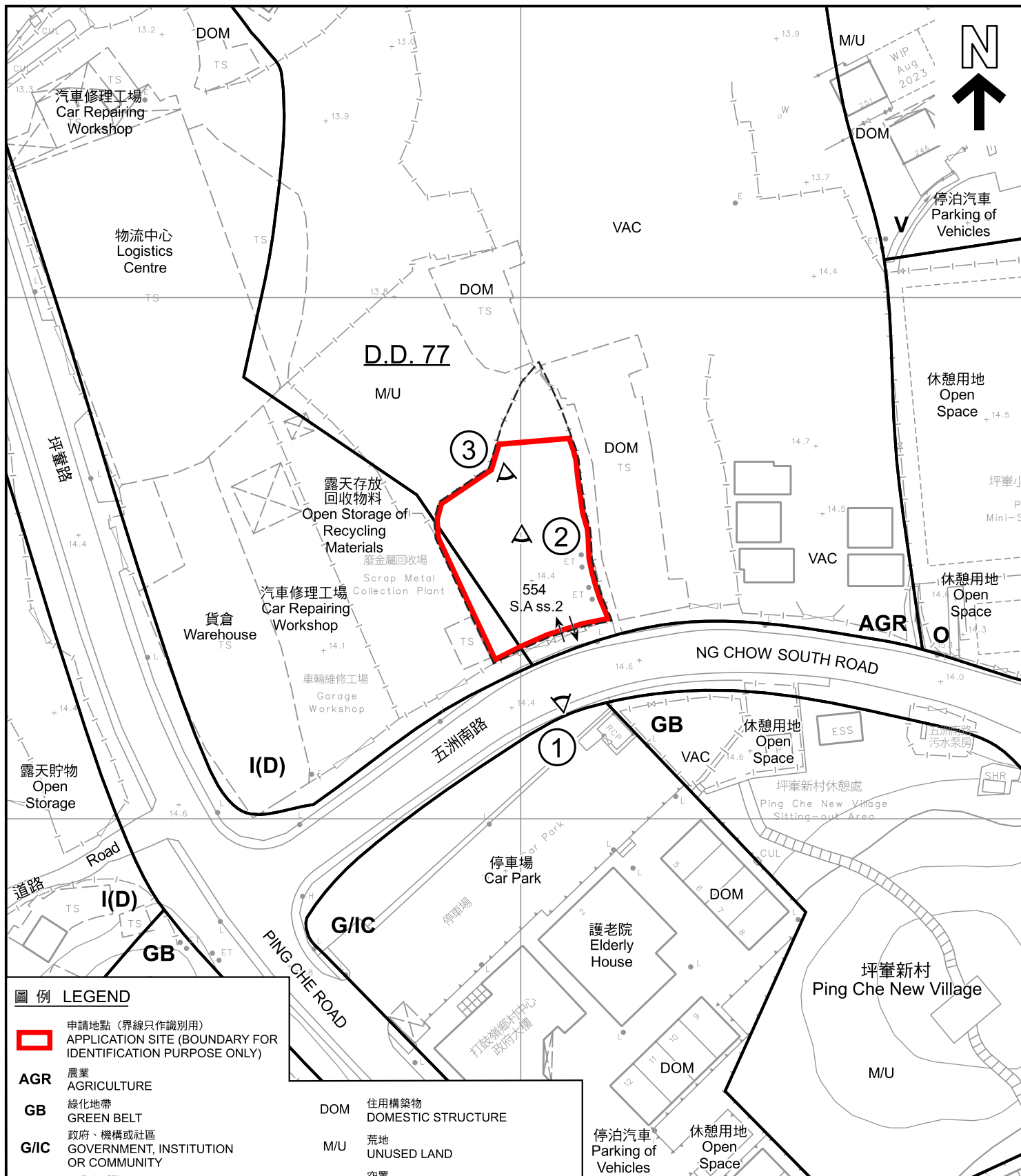
規劃署
PLANNING
DEPARTMENT



參考編號
REFERENCE No.
A/NE-TKL/767

PLAN
A-1

本摘要圖於2024年7月26日擬備，
所根據的資料為於2010年2月2日
核准的分區計劃大綱圖編號S/NE-TKL/14
EXTRACT PLAN PREPARED ON 26.7.2024
BASED ON OUTLINE ZONING PLAN
No. S/NE-TKL/14 APPROVED ON 2.2.2010



圖例 LEGEND



申請地點 (界線只作識別用)
APPLICATION SITE (BOUNDARY FOR IDENTIFICATION PURPOSE ONLY)

AGR 農業
AGRICULTURE

GB 綠化地帶
GREEN BELT

G/IC 政府、機構或社區
GOVERNMENT, INSTITUTION OR COMMUNITY

I(D) 工業(丁類)
INDUSTRIAL (GROUP D)

O 休憩用地
OPEN SPACE

V 鄉村式發展
VILLAGE TYPE DEVELOPMENT

DOM 住用構築物
DOMESTIC STRUCTURE

M/U 荒地
UNUSED LAND

VAC 空置
VACANT

入口/出口
INGRESS / EGRESS

實地照片的觀景點
VIEWING POINT OF SITE PHOTO

註釋 Notes :

- (1) 2024年7月19日勘测的土地用途
Land uses shown on this plan are in accordance with the land use survey conducted by the Planning Department on 19.7.2024

平面圖 SITE PLAN

擬議臨時貨倉(存放五金)(為期3年)及相關填土工程
新界打鼓嶺丈量約份第77約地段第554號A分段第2小分段(部分)
PROPOSED TEMPORARY WAREHOUSE FOR STORAGE OF METAL
FOR A PERIOD OF 3 YEARS AND ASSOCIATED FILLING OF LAND
LOT 554 S.A ss.2 (PART) IN D.D. 77, TA KWU LING, N.T.

SCALE 1 : 1 000 比例尺

米 METRES 20 0 20 40 米 METRES

規劃署
PLANNING
DEPARTMENT



參考編號
REFERENCE No.
A/NE-TKL/767

圖 PLAN
A-2

本摘要圖於2024年7月26日擬備，
所根據的資料為測量圖編號
3_NW-24A
EXTRACT PLAN PREPARED ON
26.7.2024
BASED ON SURVEY SHEET No.
3-NW-24A



圖例 LEGEND



申請地點 (界線只作識別用)
APPLICATION SITE (BOUNDARY FOR
IDENTIFICATION PURPOSE ONLY)

本摘要圖於2024年8月7日擬備，
所根據的資料為地政總署於2022年1月19日
拍得的航攝照片編號E146668C
EXTRACT PLAN PREPARED ON 7.8.2024
BASED ON AERIAL PHOTO No. E146668C
TAKEN ON 19.1.2022 BY
LANDS DEPARTMENT

航攝照片 AERIAL PHOTO

擬議臨時貨倉(存放五金)(為期3年)及相關填土工程
新界打鼓嶺丈量約份第77約地段第554號A分段第2小分段(部分)
PROPOSED TEMPORARY WAREHOUSE FOR STORAGE OF METAL
FOR A PERIOD OF 3 YEARS AND ASSOCIATED FILLING OF LAND
LOT 554 S.A ss.2 (PART) IN D.D. 77, TA KWU LING, N.T.

規劃署
PLANNING
DEPARTMENT



參考編號
REFERENCE No.
A/NE-TKL/767

圖 PLAN
A-3

申請地點
APPLICATION SITE



申請地點
APPLICATION SITE

實地照片 SITE PHOTOS

本圖於2024年7月26日擬備，
所根據的資料為攝於2024年7月19日
的實地照片
PLAN PREPARED ON 26.7.2024
BASED ON SITE PHOTOS TAKEN ON
19.7.2024

擬議臨時貨倉(存放五金)(為期3年)及相關填土工程
新界打鼓嶺丈量約份第77約地段第554號A分段第2小分段(部分)
PROPOSED TEMPORARY WAREHOUSE FOR STORAGE OF METAL
FOR A PERIOD OF 3 YEARS AND ASSOCIATED FILLING OF LAND
LOT 554 S.A ss.2 (PART) IN D.D. 77, TA KWU LING, N.T.

規劃署
PLANNING
DEPARTMENT



參考編號
REFERENCE No.
A/NE-TKL/767

圖 PLAN
A-4a



申請地點
APPLICATION SITE

實地照片 SITE PHOTO

擬議臨時貨倉(存放五金)(為期3年)及相關填土工程
新界打鼓嶺丈量約份第77約地段第554號A分段第2小分段(部分)
PROPOSED TEMPORARY WAREHOUSE FOR STORAGE OF METAL
FOR A PERIOD OF 3 YEARS AND ASSOCIATED FILLING OF LAND
LOT 554 S.A ss.2 (PART) IN D.D. 77, TA KWU LING, N.T.

規劃署
PLANNING
DEPARTMENT



參考編號
REFERENCE No.
A/NE-TKL/767

圖 PLAN
A-4b

本圖於2024年7月26日擬備，
所根據的資料為攝於2024年7月19日
的實地照片
PLAN PREPARED ON 26.7.2024
BASED ON SITE PHOTO TAKEN ON
19.7.2024