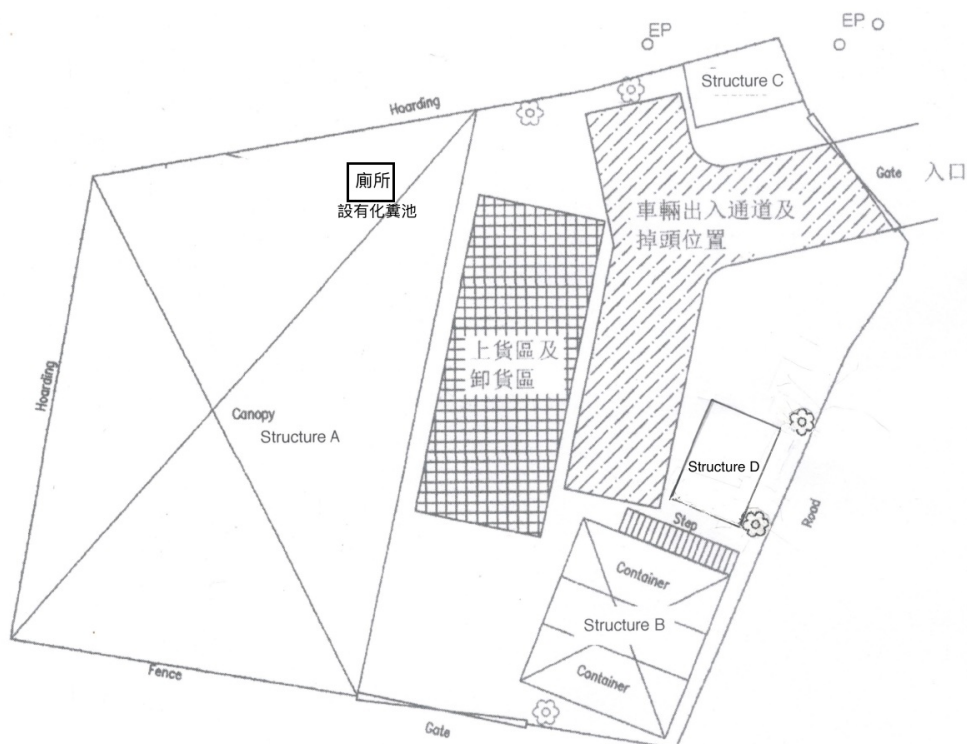


# SITE PLAN



## SYMBOLS :

- CANOPY
- ⊗ TREE
- ++ FENCE/HOARDING
- ⌵ GATE
- ▦ 上貨區及卸貨區
- ▨ 車輛出入通道及掉頭位置

卓 弘 測 量 服 務 公 司  
CHUO WANG SURVEY SERVICES COMPANY

Project Title  
LOT 2195 RP (PART) IN D.D. 76 AND ADJOINING GOVERNMENT LAND,  
KWAI TEI NORTH VILLAGE, FANLING, N.T.

Scale  
1 : 250

Figure No.  
28

Figure Title  
SITE PLAN

Date  
7-11-2012

Revision  
-

參考編號  
REFERENCE No.

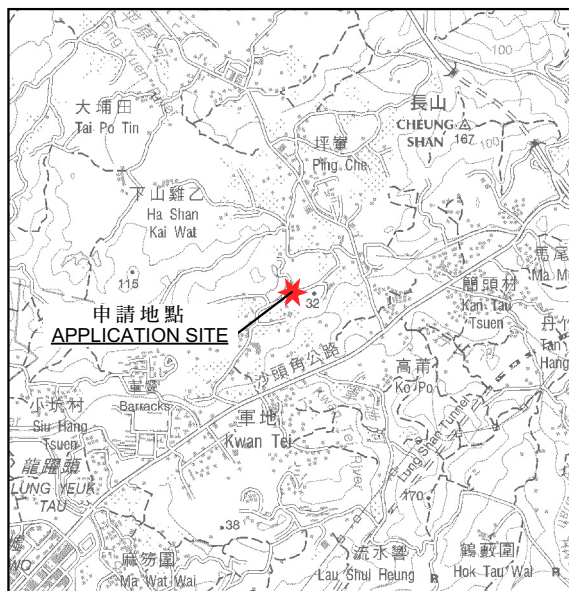
A/NE-TKL/775

繪圖

DRAWING A-1

( 來源 : 附件 I )  
( Source : Appendix I )

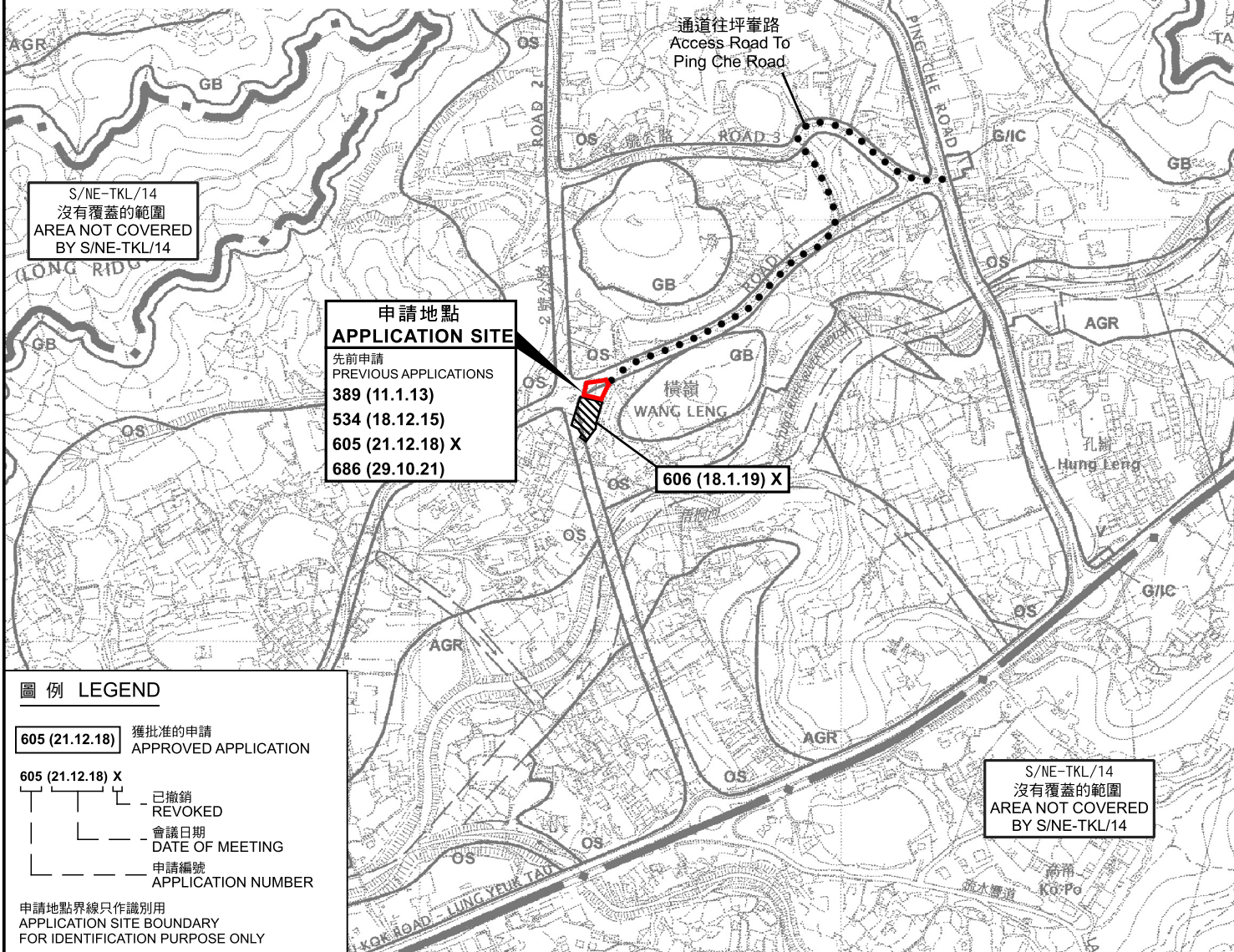




申請地點  
APPLICATION SITE

要覽圖 KEY PLAN

SCALE 1:50 000 比例尺



圖例 LEGEND

- 605 (21.12.18) 獲批准的申請  
APPROVED APPLICATION
- 605 (21.12.18) X 已撤銷  
REVOKED
- 會議日期  
DATE OF MEETING
- 申請編號  
APPLICATION NUMBER

申請地點界線只作識別用  
APPLICATION SITE BOUNDARY  
FOR IDENTIFICATION PURPOSE ONLY

位置圖 LOCATION PLAN

臨時存放五金貨品連附屬工場的規劃許可續期(為期3年)  
RENEWAL OF PLANNING APPROVAL FOR TEMPORARY STORAGE OF  
METAL HARDWARE WITH ANCILLARY WORKSHOP  
FOR A PERIOD OF THREE YEARS  
LOT 2195 RP (PART) IN D.D. 76 AND ADJOINING GOVERNMENT LAND,  
KWAN TEI NORTH VILLAGE, FANLING, N.T.

SCALE 1:7 500 比例尺

米 100 0 100 200 300 米  
METRES

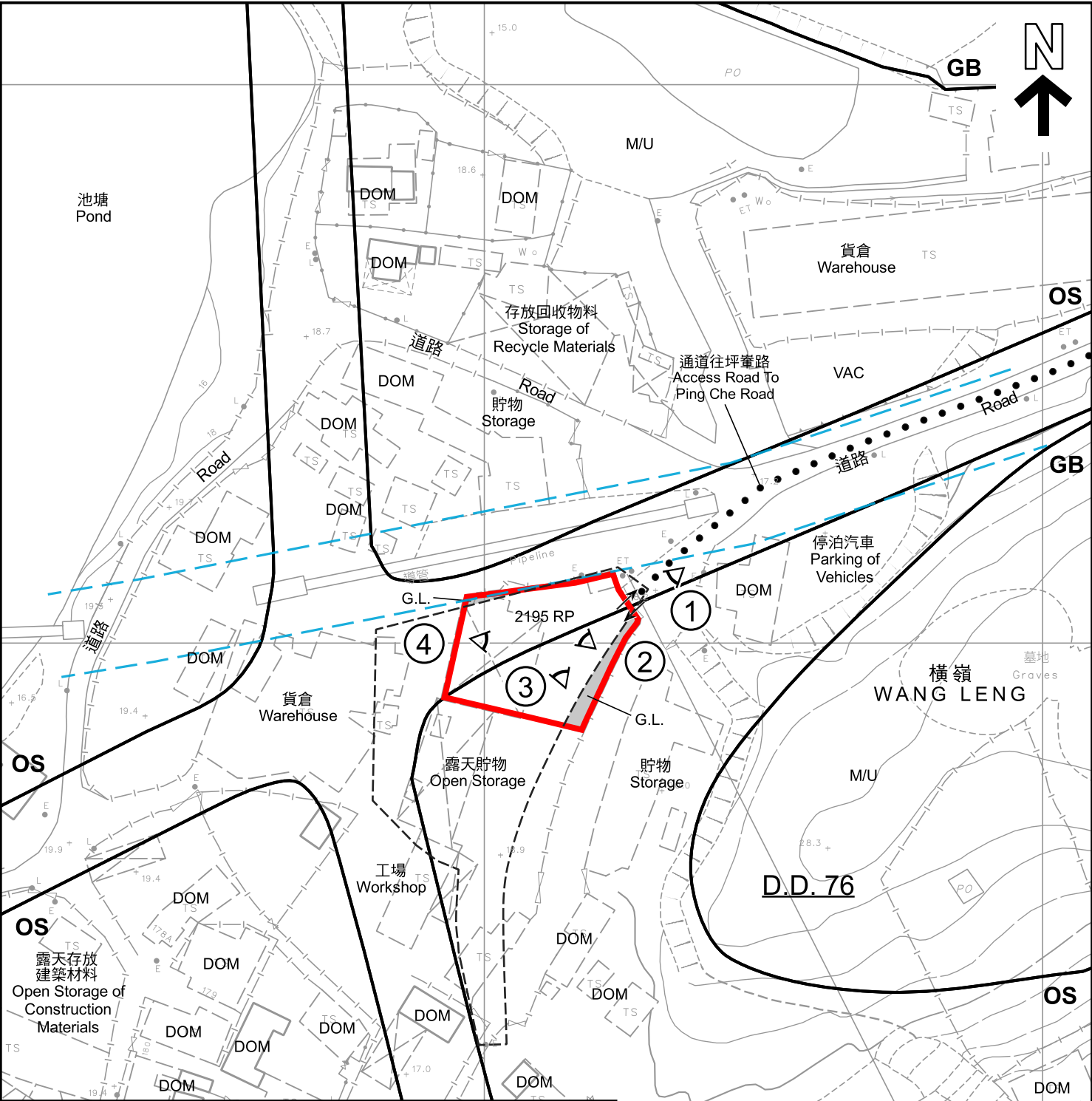
規劃署  
PLANNING  
DEPARTMENT



參考編號  
REFERENCE No.  
A/NE-TKL/775

圖 PLAN  
A-1



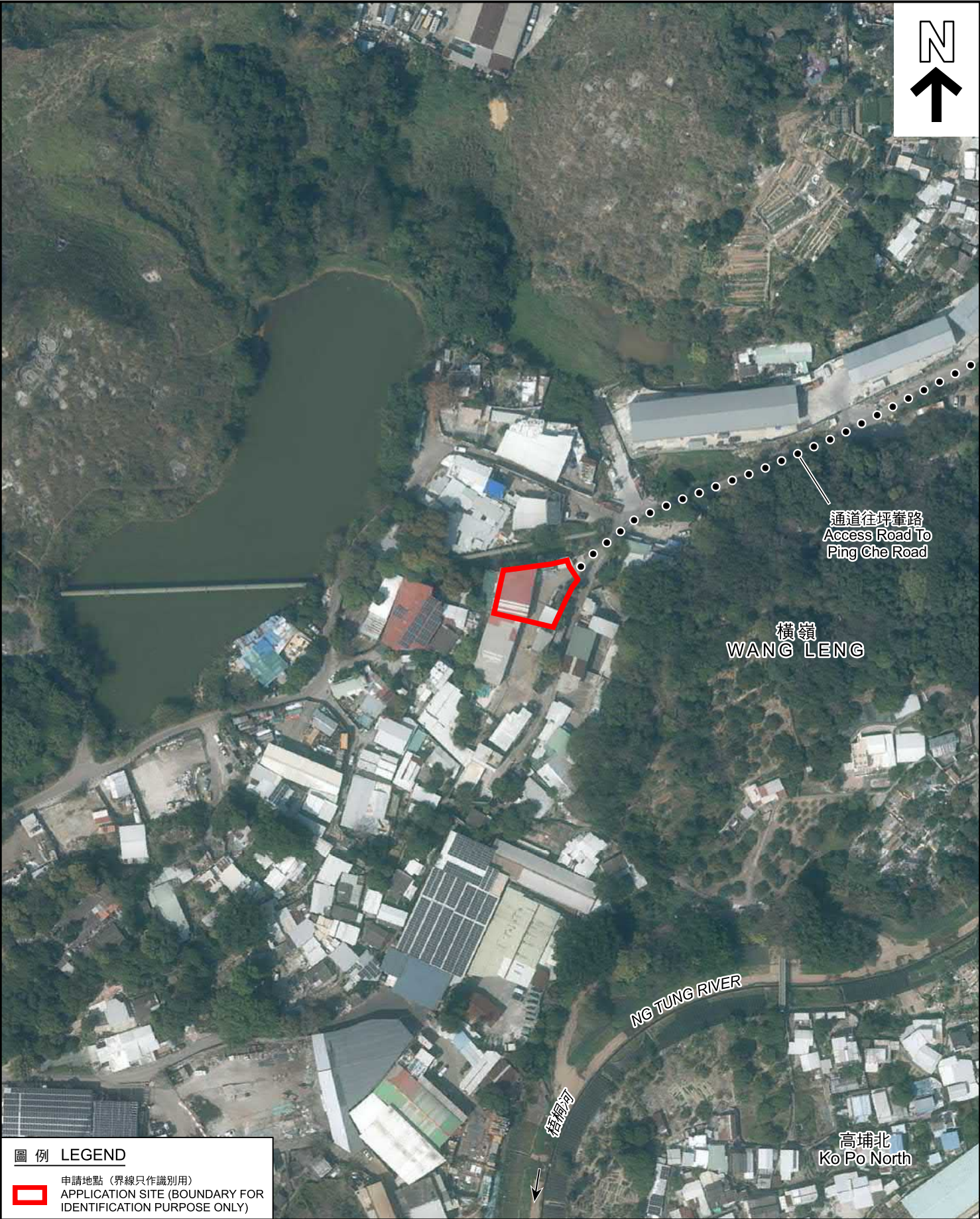


圖例 LEGEND	
	申請地點 (界線只作識別用) APPLICATION SITE (BOUNDARY FOR IDENTIFICATION PURPOSE ONLY)
	政府土地 GOVERNMENT LAND
	15米水務專用範圍 15m WATERWORKS RESERVE
	入口/出口 INGRESS / EGRESS
	實地照片的觀景點 VIEWING POINT OF SITE PHOTO
	綠化地帶 GREEN BELT
	露天貯物 OPEN STORAGE
	休耕農地 FALLOW AGRICULTURAL LAND
	住用構築物 DOMESTIC STRUCTURE
	荒地 UNUSED LAND
	空置 VACANT

註釋 Notes :	
(1)	2024年9月10日勘測的土地用途 Land uses shown on this plan are in accordance with the land use survey conducted by the Planning Department on 10.9.2024

<p>本摘要圖於2024年10月15日擬備， 所根據的資料為測量圖編號 3-SW-4A EXTRACT PLAN PREPARED ON 15.10.2024 BASED ON SURVEY SHEET No. 3-SW-4A</p>		<p>平面圖 SITE PLAN</p> <p>臨時存放五金貨品連附屬工場的規劃許可續期(為期3年) 新界粉嶺軍地北村第76約地段第2195號餘段(部分)和毗連政府土地 RENEWAL OF PLANNING APPROVAL FOR TEMPORARY STORAGE OF METAL HARDWARE WITH ANCILLARY WORKSHOP FOR A PERIOD OF THREE YEARS LOT 2195 RP (PART) IN D.D. 76 AND ADJOINING GOVERNMENT LAND, KWAN TEI NORTH VILLAGE, FANLING, N.T. SCALE 1 : 1 000 比例尺</p> <p>米 20 0 20 40 米 METRES</p>		<p>規劃署 PLANNING DEPARTMENT</p> <p>參考編號 REFERENCE No. A/NE-TKL/775</p> <p>圖 PLAN A-2</p>
---	--	---	--	---





圖例 LEGEND



申請地點 (界線只作識別用)  
APPLICATION SITE (BOUNDARY FOR  
IDENTIFICATION PURPOSE ONLY)

本摘要圖於2024年10月15日擬備，  
所根據的資料為地政總署於2023年2月22日  
拍得的航攝照片編號E184588C  
EXTRACT PLAN PREPARED ON 15.10.2024  
BASED ON AERIAL PHOTO No. E184588C  
TAKEN ON 22.2.2023 BY  
LANDS DEPARTMENT

航攝照片 AERIAL PHOTO

臨時存放五金貨品連附屬工場的規劃許可續期(為期3年)  
新界粉嶺軍地北村第76約地段第2195號餘段(部分)和毗連政府土地  
RENEWAL OF PLANNING APPROVAL FOR TEMPORARY STORAGE OF  
METAL HARDWARE WITH ANCILLARY WORKSHOP  
FOR A PERIOD OF THREE YEARS  
LOT 2195 RP (PART) IN D.D. 76 AND ADJOINING GOVERNMENT LAND,  
KWAN TEI NORTH VILLAGE, FANLING, N.T.

規劃署  
PLANNING  
DEPARTMENT



參考編號  
REFERENCE No.  
A/NE-TKL/775

圖 PLAN  
A-3





申請地點界線只作識別用  
APPLICATION SITE BOUNDARY FOR IDENTIFICATION PURPOSE ONLY

### 實地照片 SITE PHOTOS

本圖於2024年10月8日擬備，  
所根據的資料為攝於2024年9月10日  
的實地照片  
PLAN PREPARED ON 8.10.2024  
BASED ON SITE PHOTOS TAKEN ON  
10.9.2024

臨時存放五金貨品連附屬工場的規劃許可續期(為期3年)  
新界粉嶺軍地北村第76約地段第2195號餘段(部分)和毗連政府土地  
RENEWAL OF PLANNING APPROVAL FOR TEMPORARY STORAGE OF  
METAL HARDWARE WITH ANCILLARY WORKSHOP  
FOR A PERIOD OF THREE YEARS  
LOT 2195 RP (PART) IN D.D. 76 AND ADJOINING GOVERNMENT LAND,  
KWAN TEI NORTH VILLAGE, FANLING, N.T.



規劃署  
PLANNING  
DEPARTMENT



參考編號  
REFERENCE No.  
A/NE-TKL/775

圖 PLAN  
A-4a





申請地點界線只作識別用  
APPLICATION SITE BOUNDARY FOR IDENTIFICATION PURPOSE ONLY

### 實地照片 SITE PHOTOS

本圖於2024年10月8日擬備，  
所根據的資料為攝於2024年9月10日  
的實地照片  
PLAN PREPARED ON 8.10.2024  
BASED ON SITE PHOTOS TAKEN ON  
10.9.2024

臨時存放五金貨品連附屬工場的規劃許可續期(為期3年)  
新界粉嶺軍地北村第76約地段第2195號餘段(部分)和毗連政府土地  
RENEWAL OF PLANNING APPROVAL FOR TEMPORARY STORAGE OF  
METAL HARDWARE WITH ANCILLARY WORKSHOP  
FOR A PERIOD OF THREE YEARS  
LOT 2195 RP (PART) IN D.D. 76 AND ADJOINING GOVERNMENT LAND,  
KWAN TEI NORTH VILLAGE, FANLING, N.T.

規劃署  
PLANNING  
DEPARTMENT



參考編號  
REFERENCE No.  
A/NE-TKL/775

圖 PLAN  
A-4b