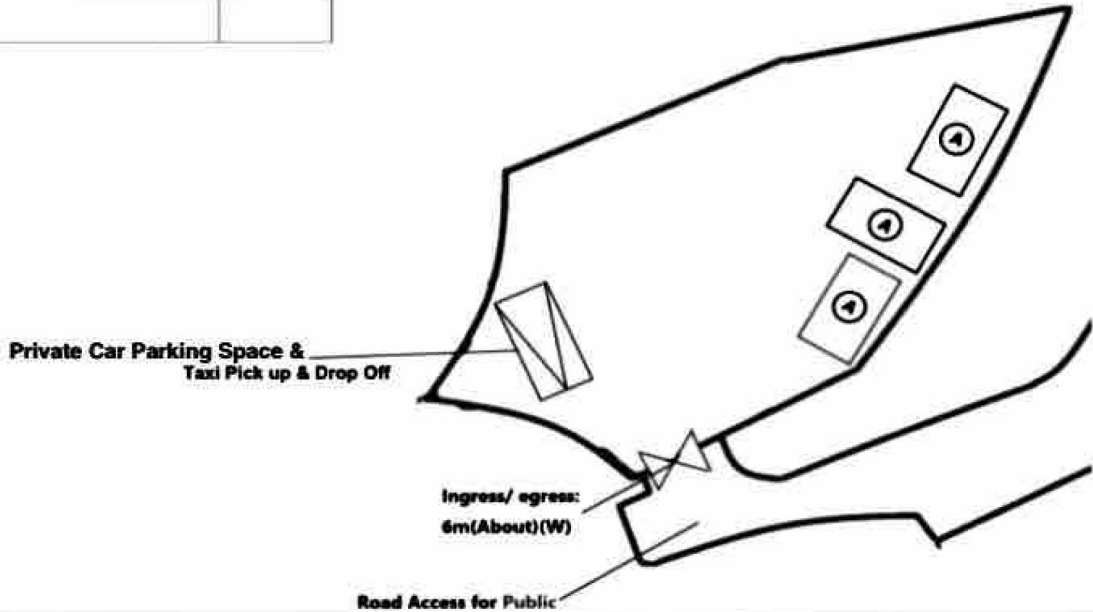


Proposed Structures Details				
	Structures	Gross Floor Area(GFA)	Height(Not Exceeding)	Storey
A	貨櫃(Excluding D.G.G)	About 6.1m x 2.4m= 14.64m ² x 3	2.6m	1 only
	Total	About 43.92 m ²		



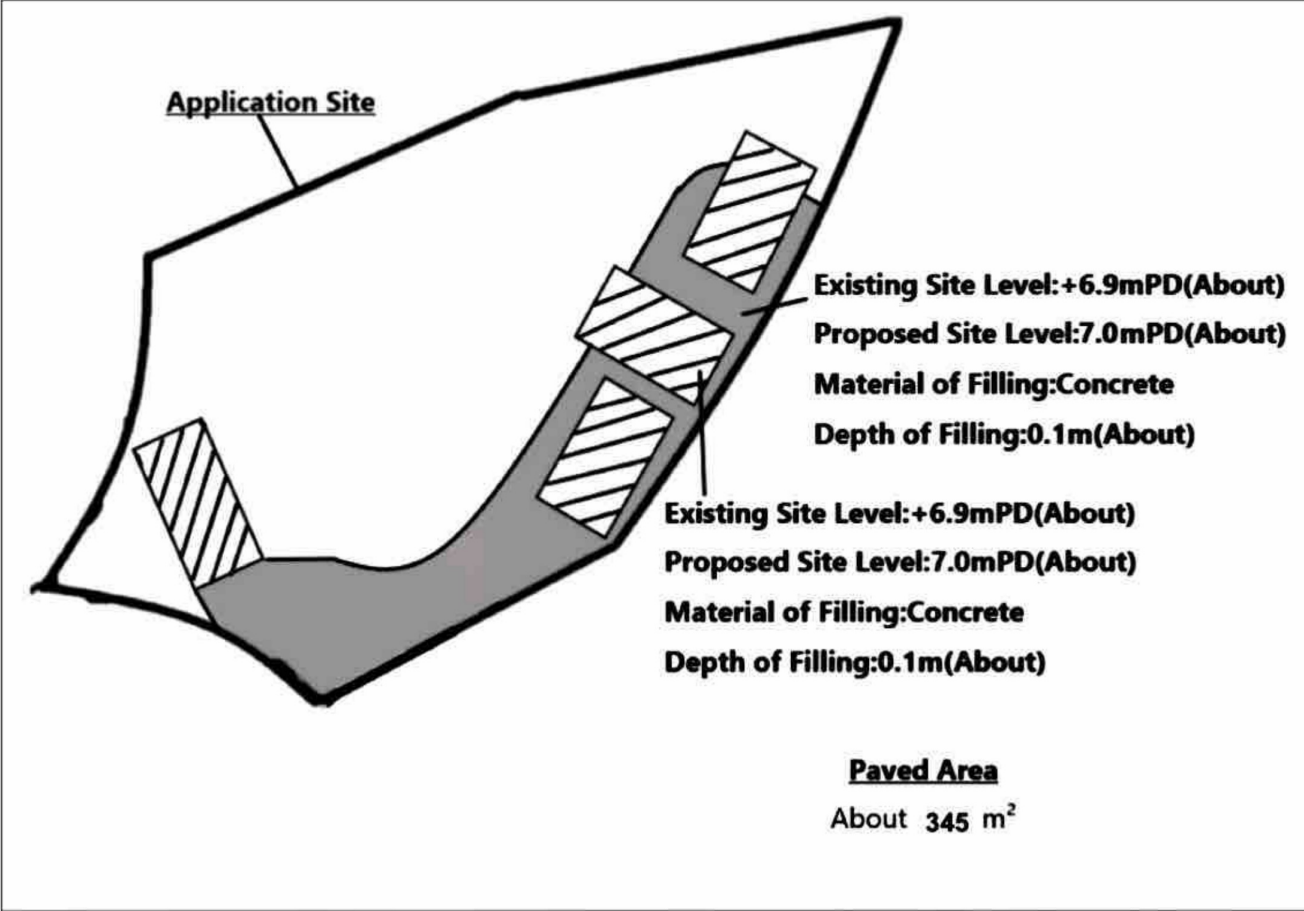
Appendix 2 Proposed Layout Plan	Location: DD76 Lot 1993RP OZP:S/NE-TKL/14 District: Sha Tau Kok New Territories Zoning: Agriculture	擬議臨時貨倉(危險品倉庫除外)(為期3年)及 相關填土工程	Legend:  Ingress/egress  Proposed Structures  Private Car Parking Space and Taxi Pick up & Drop Off
		Proposed Temporary Warehouse (excluding Dangerous Goods Godown) for a Period of 3 Years and associated Filling of Land	

For Identification Only Date:28/03/2024

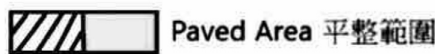
Drawing No 2-01

參考編號 REFERENCE No.	A/NE-TKL/783	繪圖	DRAWING A-1
-----------------------	--------------	----	-------------

(來源：申請人於2024年11月12日呈交的資料)
(SOURCE：APPLICANT'S SUBMISSION ON 12.11.2024)



Legend:



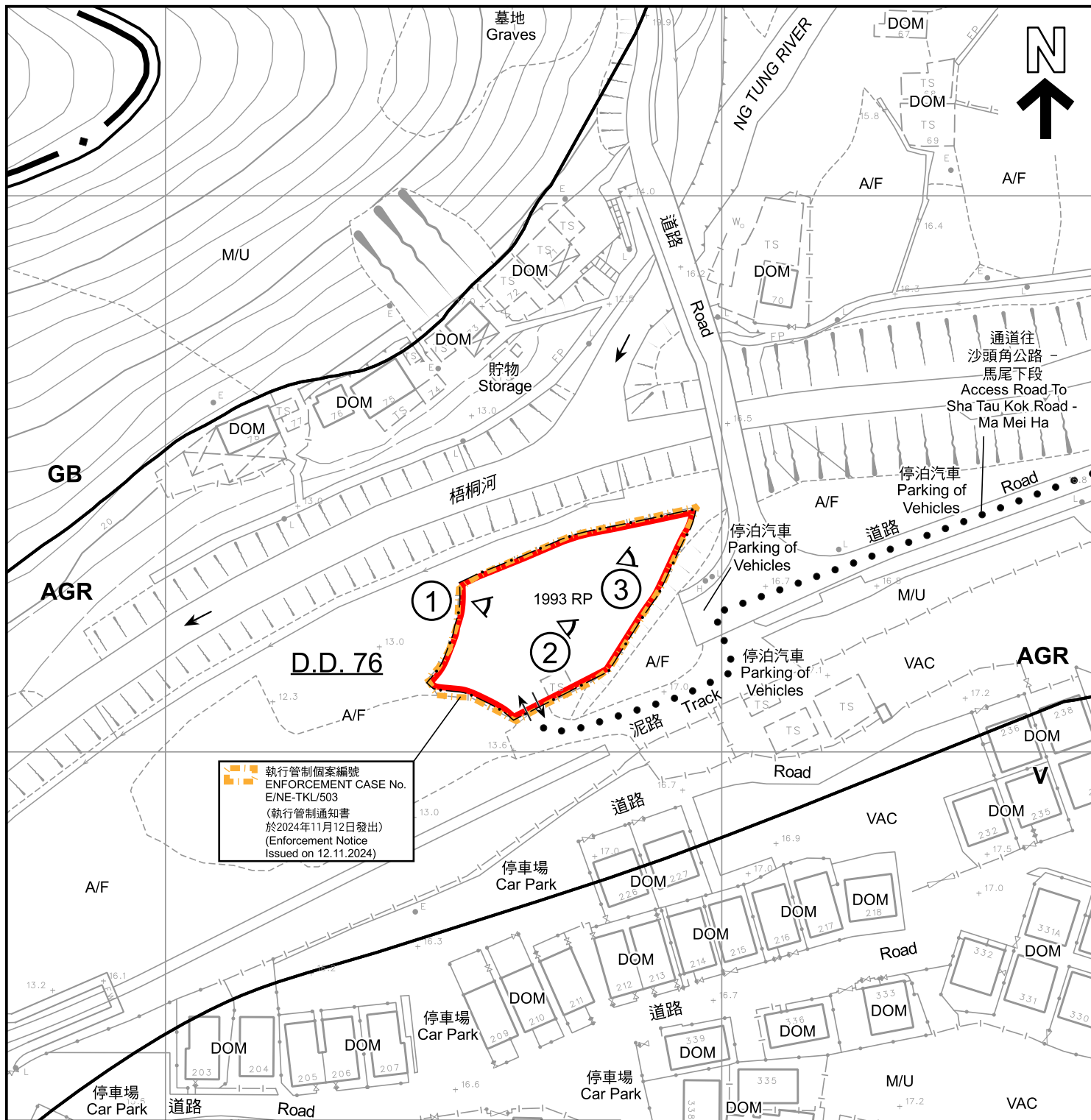
Appendix 4	Paved Area 平整位置圖
Location: DD76 Lot 1993RP OZP:S/NE-TKL/14 District: Sha Tau Kok New Territories Zoning: Agriculture Date:28 Match 2024	擬議臨時貨倉(危險品倉庫除外)(為期 3 年 及相關填土工程 Proposed Temporary Warehouse (excluding Dangerous Goods Godown) for a Period of 3 Years and associated Filling of Land

For Identification Only Date:28/03/2024

Drawing No 4-01

參考編號 REFERENCE No.	A/NE-TKL/783	繪圖	DRAWING A-2
-----------------------	--------------	----	-------------

(來源：申請人於2024年11月12日呈交的資料)
(SOURCE：APPLICANT'S SUBMISSION ON 12.11.2024)



圖例 LEGEND

- | | | | |
|--|---|--|---|
| | 申請地點 (界線只作識別用)
APPLICATION SITE (BOUNDARY FOR IDENTIFICATION PURPOSE ONLY) | | 休耕農地
FALLOW AGRICULTURAL LAND |
| | 農業
AGRICULTURE | | 住用構築物
DOMESTIC STRUCTURE |
| | 綠化地帶
GREEN BELT | | 荒地
UNUSED LAND |
| | 鄉村式發展
VILLAGE TYPE DEVELOPMENT | | 空置
VACANT |
| | 入口/出口
INGRESS / EGRESS | | 實地照片的觀景點
VIEWING POINT OF SITE PHOTO |

註釋 Note :

- (1) 2024年11月19日勘測的土地用途
Land uses shown on this plan are in accordance with the land use survey conducted by the Planning Department on 19.11.2024

平面圖 SITE PLAN

擬議臨時貨倉(危險品倉庫除外)(為期3年)及相關填土工程
新界沙頭角嶺仔村丈量約份第76約地段第1993號餘段
PROPOSED TEMPORARY WAREHOUSE
(EXCLUDING DANGEROUS GOODS GODOWN)
FOR A PERIOD OF 3 YEARS AND ASSOCIATED FILLING OF LAND
LOT 1993 RP IN D.D. 76, LENG TSAI VILLAGE, SHA TAU KOK, N.T.
SCALE 1 : 1 000 比例尺

米 20 0 20 40 米
METRES

規劃署
PLANNING
DEPARTMENT



參考編號
REFERENCE No.
A/NE-TKL/783

圖 PLAN
A-2

本摘要圖於2024年12月30日擬備，
所根據的資料為測量圖編號
3-NW-24D
EXTRACT PLAN PREPARED ON 30.12.2024
BASED ON SURVEY SHEET No.
3-NW-24D



NG TUNG RIVER

梧桐河

通道往
沙頭角公路 - 馬尾下段
Access Road To
Sha Tau Kok Road -
Ma Mei Ha

嶺仔
Leng Tsai

圖例 LEGEND



申請地點 (界線只作識別用)
APPLICATION SITE (BOUNDARY FOR
IDENTIFICATION PURPOSE ONLY)

本摘要圖於2025年1月3日擬備，
所根據的資料為地政總署於2023年11月17日
拍得的航攝照片編號E210739C
EXTRACT PLAN PREPARED ON 3.1.2025
BASED ON AERIAL PHOTO No. E210739C
TAKEN ON 17.11.2023 BY
LANDS DEPARTMENT

航攝照片 AERIAL PHOTO

擬議臨時貨倉 (危險品倉庫除外) (為期3年) 及相關填土工程
新界沙頭角嶺仔村丈量約份第76約地段第1993號餘段
PROPOSED TEMPORARY WAREHOUSE
(EXCLUDING DANGEROUS GOODS GODOWN)
FOR A PERIOD OF 3 YEARS AND ASSOCIATED FILLING OF LAND
LOT 1993 RP IN D.D. 76, LENG TSAI VILLAGE, SHA TAU KOK, N.T.

規劃署
PLANNING
DEPARTMENT



參考編號
REFERENCE No.
A/NE-TKL/783

圖 PLAN
A-3



申請地點界線只作識別用
APPLICATION SITE BOUNDARY FOR IDENTIFICATION PURPOSE ONLY

實地照片 SITE PHOTO

本圖於2024年12月10日擬備，
所根據的資料為攝於2024年11月19日
的實地照片
PLAN PREPARED ON 10.12.2024
BASED ON SITE PHOTO TAKEN ON
19.11.2024

擬議臨時貨倉(危險品倉庫除外)(為期3年)及相關填土工程
新界沙頭角嶺仔村丈量約份第76約地段第1993號餘段
PROPOSED TEMPORARY WAREHOUSE
(EXCLUDING DANGEROUS GOODS GODOWN)
FOR A PERIOD OF 3 YEARS AND ASSOCIATED FILLING OF LAND
LOT 1993 RP IN D.D. 76, LENG TSAI VILLAGE, SHA TAU KOK, N.T.

規劃署
PLANNING
DEPARTMENT



參考編號
REFERENCE No.
A/NE-TKL/783

圖 PLAN
A-4a



實地照片 SITE PHOTOS

本圖於2024年12月10日擬備，
所根據的資料為攝於2024年11月19日
的實地照片
PLAN PREPARED ON 10.12.2024
BASED ON SITE PHOTOS TAKEN ON
19.11.2024

擬議臨時貨倉(危險品倉庫除外)(為期3年)及相關填土工程
新界沙頭角嶺仔村丈量約份第76約地段第1993號餘段
PROPOSED TEMPORARY WAREHOUSE
(EXCLUDING DANGEROUS GOODS GODOWN)
FOR A PERIOD OF 3 YEARS AND ASSOCIATED FILLING OF LAND
LOT 1993 RP IN D.D. 76, LENG TSAI VILLAGE, SHA TAU KOK, N.T.

規劃署
PLANNING
DEPARTMENT



參考編號
REFERENCE No.
A/NE-TKL/783

圖 PLAN
A-4b