

S.16 Planning Application for Proposed Temporary Car Park(Private Cars Only) for a Period of 3 Years in Lot 725RP(Part) & Government Land in D.D.29, Ting Kok, Tai Po.

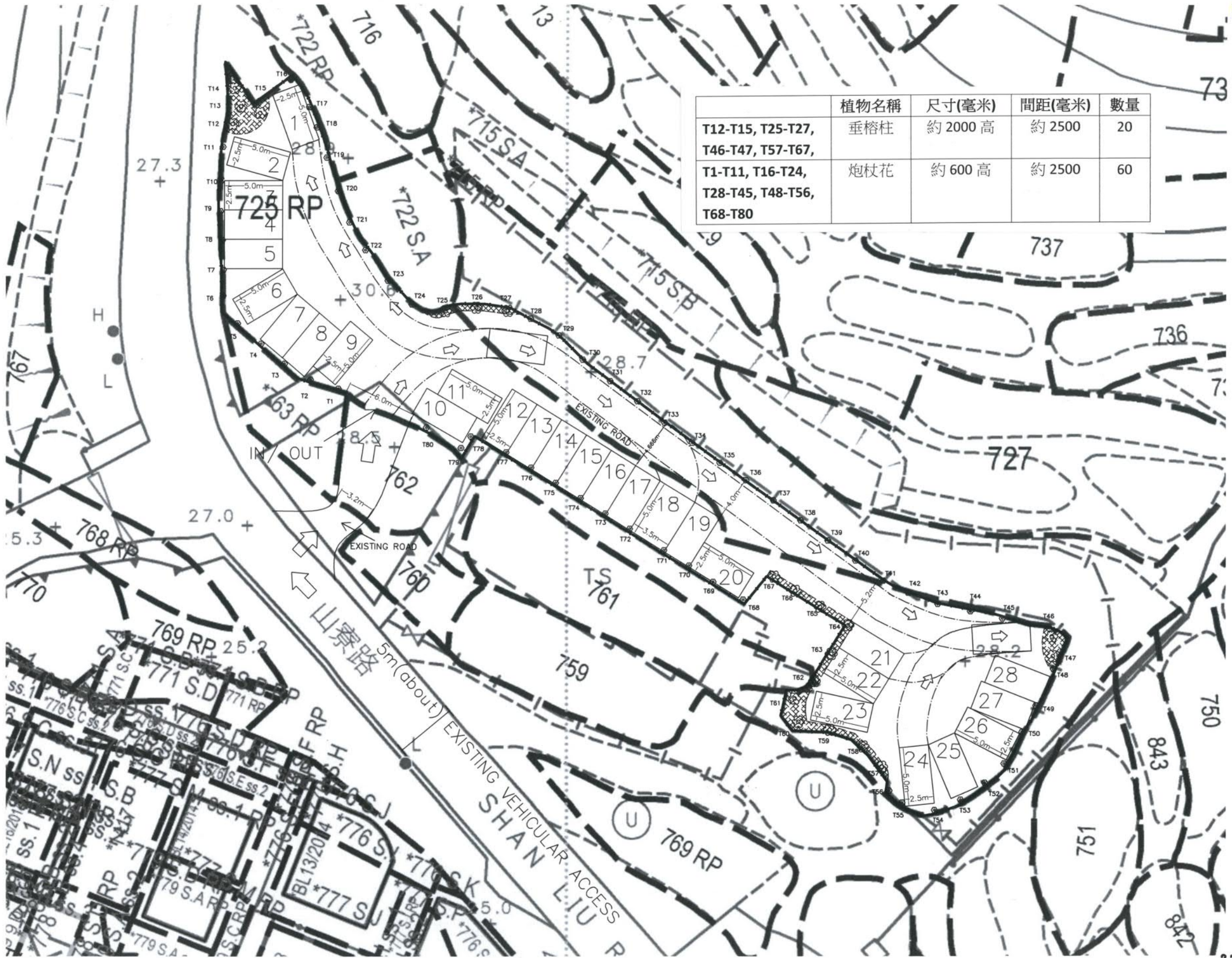


01 SEP 2021

參考編號  
REFERENCE No. A/NE-TK/711

繪圖 DRAWING A-1

(來源：申請人建議書)  
(SOURCE: APPLICANT'S SUBMISSION PLAN)

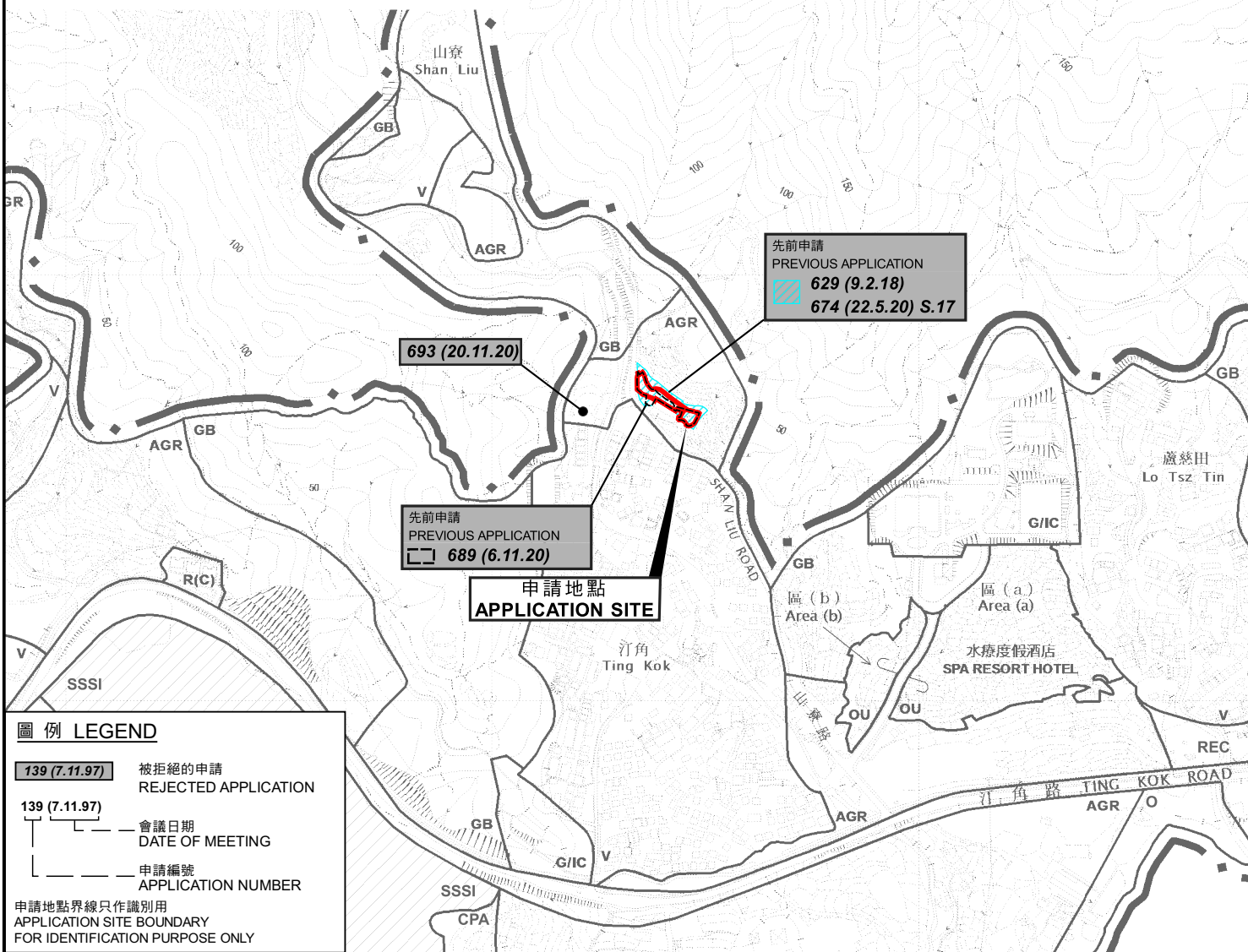


23 NOV 2021



### 要覽圖 KEY PLAN

SCALE 1 : 50 000 比例尺



### 圖例 LEGEND

- 139 (7.11.97)** 被拒絕的申請  
REJECTED APPLICATION
- 139 (7.11.97)** 會議日期  
DATE OF MEETING
- 申請編號  
APPLICATION NUMBER

申請地點界線只作識別用  
APPLICATION SITE BOUNDARY  
FOR IDENTIFICATION PURPOSE ONLY

### 位置圖 LOCATION PLAN

本摘要圖於2021年12月24日擬備，  
所根據的資料為於2015年10月27日核准的  
分區計劃大綱圖編號S/NE-TK/19  
EXTRACT PLAN PREPARED ON 24.12.2021  
BASED ON OUTLINE ZONING PLAN  
No. S/NE-TK/19 APPROVED ON 27.10.2015

擬議臨時停車場（只限私家車）（為期3年）  
新界大埔汀角丈量約份第29約地段  
第725號餘段（部分）及毗連政府土地  
PROPOSED TEMPORARY CAR PARK (PRIVATE CARS ONLY)  
FOR A PERIOD OF 3 YEARS  
LOT 725 RP (PART) IN D.D. 29 AND ADJOINING GOVERNMENT LAND,  
TING KOK, TAI PO, NEW TERRITORIES

米 100 0 100 200 300 米  
METRES SCALE 1 : 7 500 比例尺

規劃署  
PLANNING  
DEPARTMENT

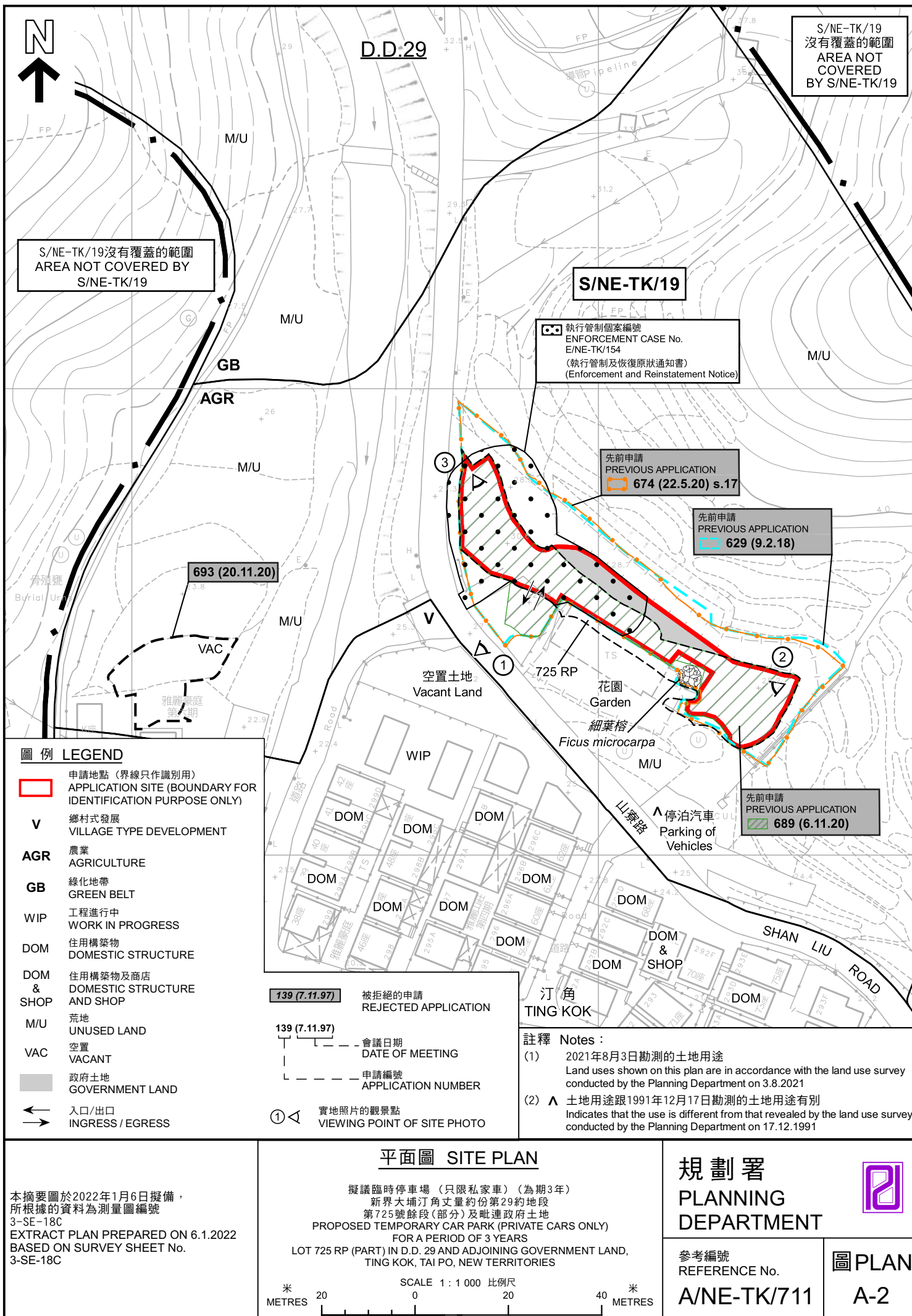


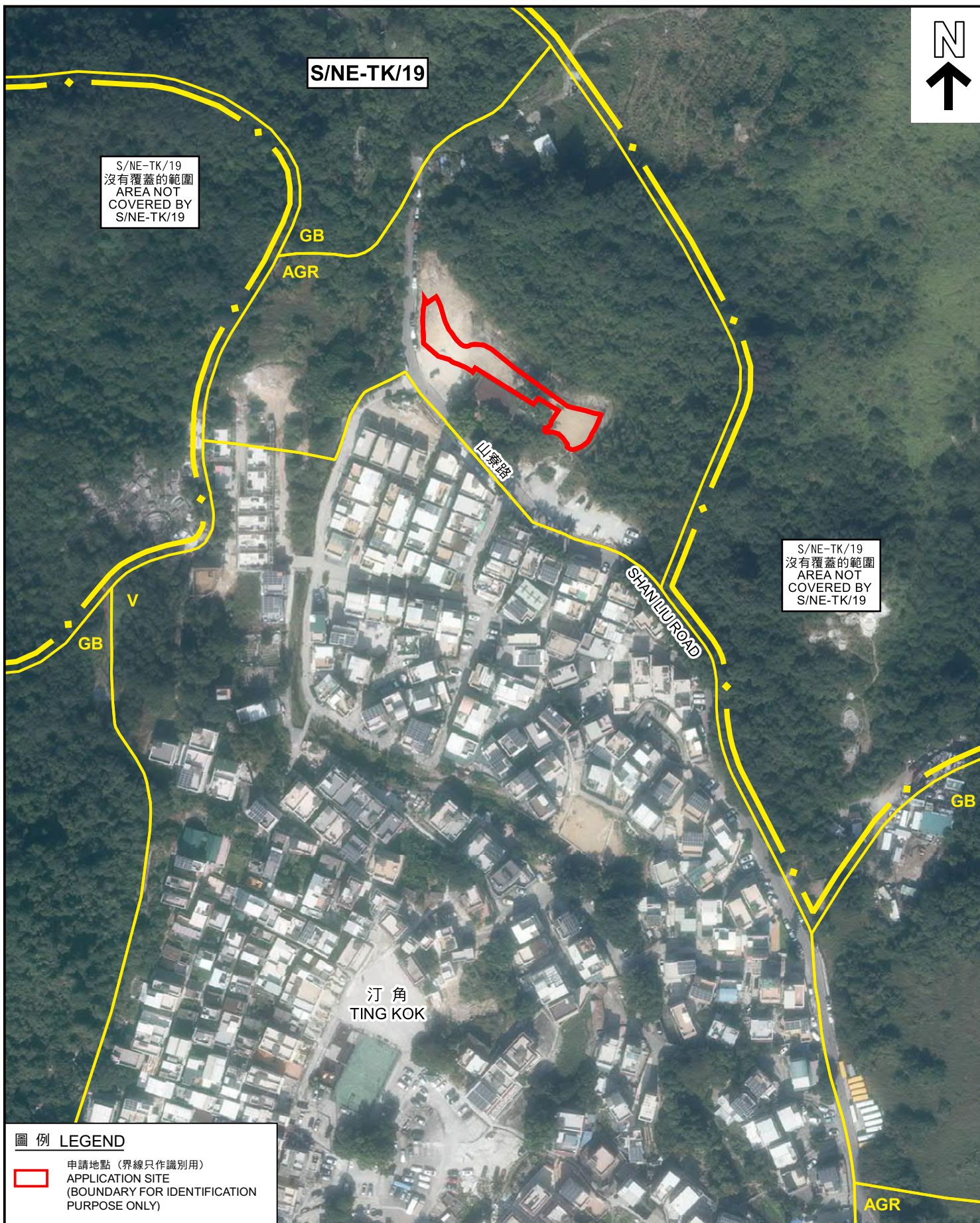
參考編號  
REFERENCE No.

A/NE-TK/711

圖 PLAN

A-1





**圖例 LEGEND**

申請地點 (界線只作識別用)  
APPLICATION SITE  
(BOUNDARY FOR IDENTIFICATION  
PURPOSE ONLY)

本摘要圖於2021年12月30日擬備  
所根據的資料為地政總署  
於2020年12月4日拍得的航攝照片  
編號E115725C  
EXTRACT PLAN PREPARED ON 30.12.2021  
BASED ON AERIAL PHOTO No.E115725C  
TAKEN ON 4.12.2020 BY  
LANDS DEPARTMENT

**航攝照片 AERIAL PHOTOS**

擬議臨時停車場 (只限私家車) (為期3年)  
新界大埔汀角丈量約份第29約地段  
第725號餘段 (部分) 及毗連政府土地  
PROPOSED TEMPORARY CAR PARK (PRIVATE CARS ONLY)  
FOR A PERIOD OF 3 YEARS  
LOT 725 RP (PART) IN D.D. 29 AND ADJOINING GOVERNMENT LAND,  
TING KOK, TAI PO, NEW TERRITORIES

**規劃署  
PLANNING  
DEPARTMENT**



參考編號  
REFERENCE No.

**A/NE-TK/711**

**圖 PLAN  
A-3**

1



2



3



申請地點界線只作識別用  
APPLICATION SITE BOUNDARY FOR IDENTIFICATION PURPOSE ONLY

### 實地照片 SITE PHOTOS

擬議臨時停車場（只限私家車）（為期3年）  
新界大埔汀角丈量約份第29約地段  
第725號餘段（部分）及毗連政府土地  
PROPOSED TEMPORARY CAR PARK (PRIVATE CARS ONLY)  
FOR A PERIOD OF 3 YEARS  
LOT 725 RP (PART) IN D.D. 29 AND ADJOINING GOVERNMENT LAND,  
TING KOK, TAI PO, NEW TERRITORIES

規劃署  
PLANNING  
DEPARTMENT



參考編號  
REFERENCE No.  
A/NE-TK/711

圖 PLAN  
A-4

本摘要圖於2021年8月11日擬備，所根據的資料為攝於2021年8月3日的實地照片  
PLAN PREPARED ON 11.8.2021 BASED ON SITE PHOTOS TAKEN ON 3.8.2021