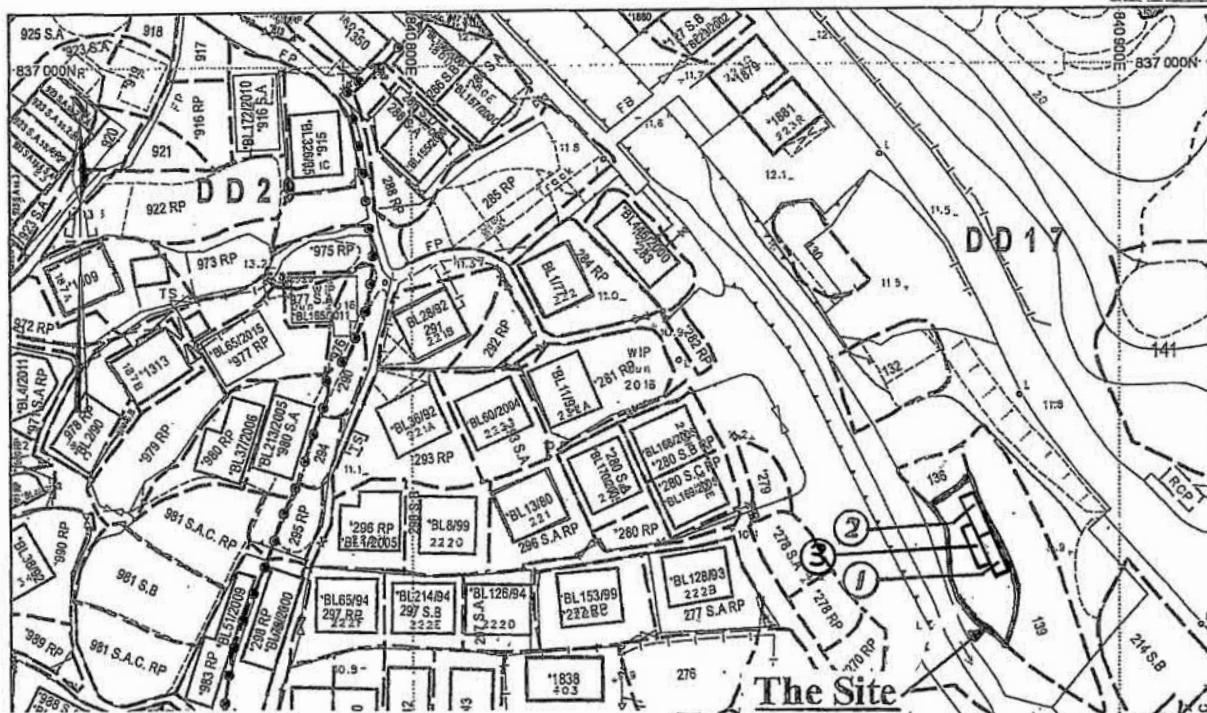


地段索引圖 LOT INDEX PLAN Site Plan



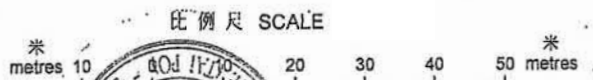
臨時士多建築物資料：

號數	用途	面積	高度
1	接待處及小賣部	$6.10 \times 2.44 = 14.88\text{m}^2$	2.74m
2	儲物室	$6.10 \times 2.44 = 14.88\text{m}^2$	2.74m
3	蔭棚	$6.10 \times 1.22 = 7.44\text{m}^2$	2.74m
		建築物總面積：37.20 m ²	



備註：全部建築物均為一層高。

地政總署測繪處 Survey and Mapping Office, Lands Department



Locality : D.D.17

Lot Index Plan No. : TP0381062016

District Survey Office : Tai Po

Date : 22-Jun-2016

Reference No. : 3-SE-23A

香港特別行政區政府 — 版權所有
© Copyright reserved - Hong Kong SAR Government
SMO-P01 20160622100558 10

免責聲明

本圖則乃地段索引圖的複本，顯示地段界線的大概位置，包括根據政府撥地、臨時政府撥地、短期租約及政府土地租用牌照而臨時佔用土地的位置。臨時佔用土地的情況可憑短期通知出現或終止，因此應向有關的分區地政專員核實。本圖則所示的資料必須透過實地測量予以核實。當有更佳或新的地界證據時，地段索引圖可能會被修訂而無須事先通知。

Disclaimer

This plan is a copy of the lot index plan showing the approximate location of lot boundaries, including the temporary occupation of land under Government Land Allocations, Temporary Government Land Allocations, Short Term Tenancies and Government Land Licences. The temporary occupation of land may be created or terminated at short notice and should be confirmed with the District Lands Officer. The information shown on this plan **MUST** be verified by field survey. The lot index plan may be revised without prior notification as better or new boundary evidence becomes available.

參考編號

REFERENCE No. A/NE-TK/743

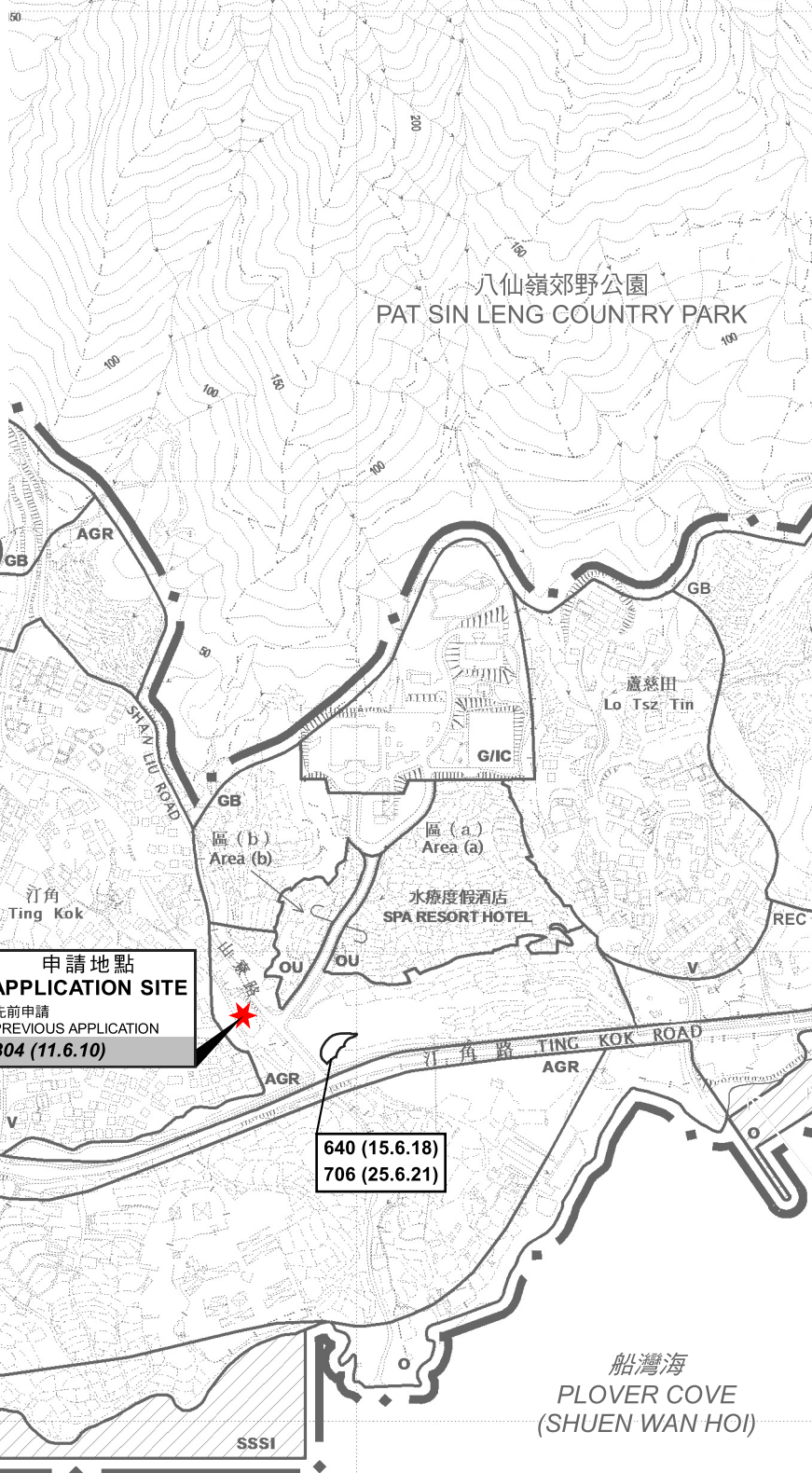
繪圖 DRAWING A-1

(來源：申請人建議書)
(SOURCE: APPLICANT'S SUBMISSION PLAN)



要覽圖 KEY PLAN

SCALE 1 : 50 000 比例尺



圖例 LEGEND

- 139 (7.11.97)** 獲批准的申請
APPROVED APPLICATION
- 139 (7.11.97)** 被拒絕的申請
REJECTED APPLICATION
- 139 (7.11.97)** 會議日期
DATE OF MEETING
- 139 (7.11.97)** 申請編號
APPLICATION NUMBER

界線只作識別用
BOUNDARY FOR IDENTIFICATION
PURPOSE ONLY

位置圖 LOCATION PLAN

本摘要圖於2022年5月12日擬備，
所根據的資料為於2015年10月27日
核准的分區計劃大綱圖編號S/NE-TK/19
EXTRACT PLAN PREPARED ON 12.5.2022
BASED ON OUTLINE ZONING PLAN
No. S/NE-TK/19 APPROVED ON 27.10.2015

擬議臨時商店及服務行業（士多）（為期3年）
新界大埔汀角丈量約份第17約地段第137號
PROPOSED TEMPORARY SHOP AND SERVICES (STORE)
FOR A PERIOD OF 3 YEARS
LOT 137 IN D.D. 17,
TING KOK, TAI PO, NEW TERRITORIES

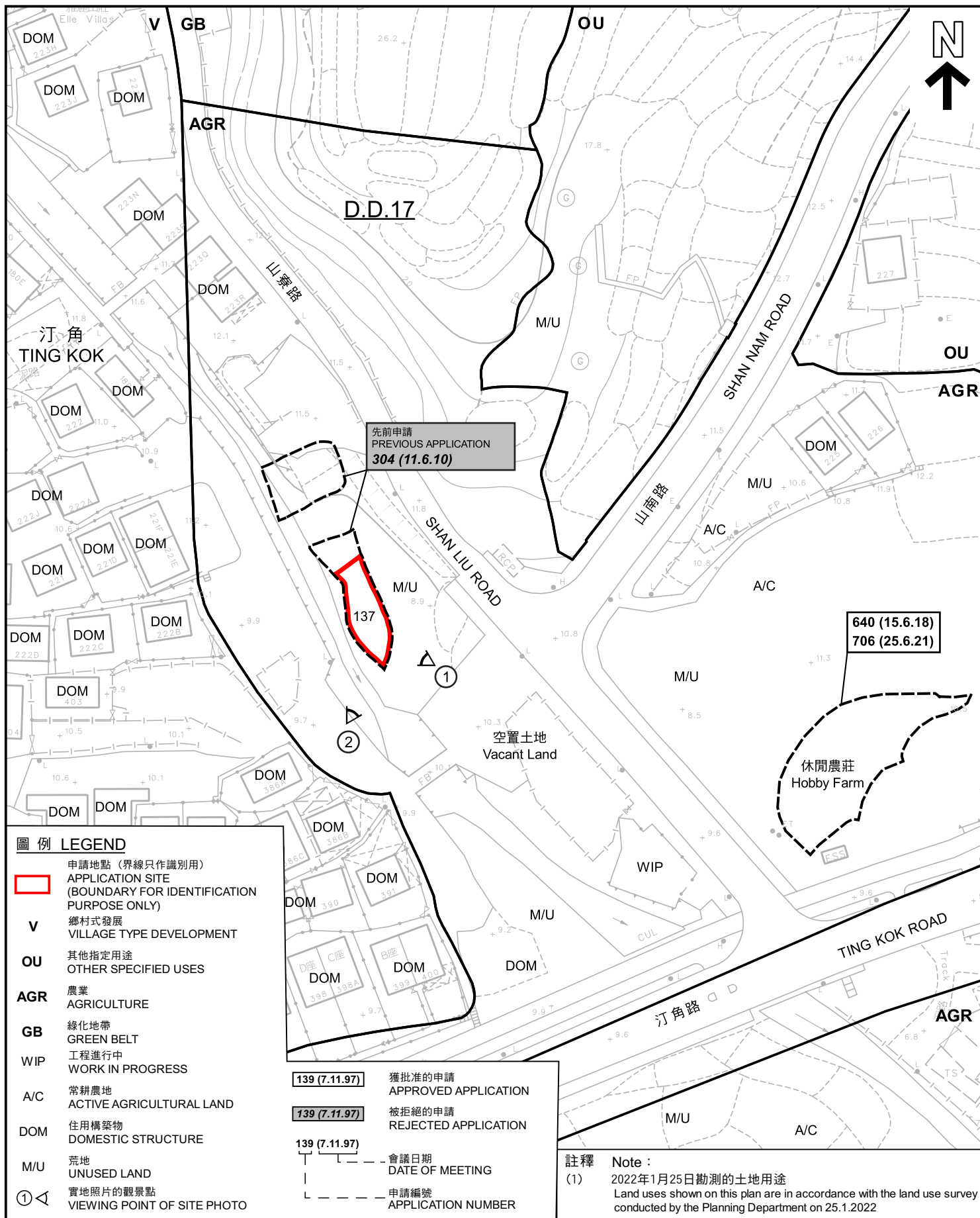
米 100 0 100 200 300 米
METRES SCALE 1 : 7 500 比例尺 METRES

規劃署
PLANNING
DEPARTMENT

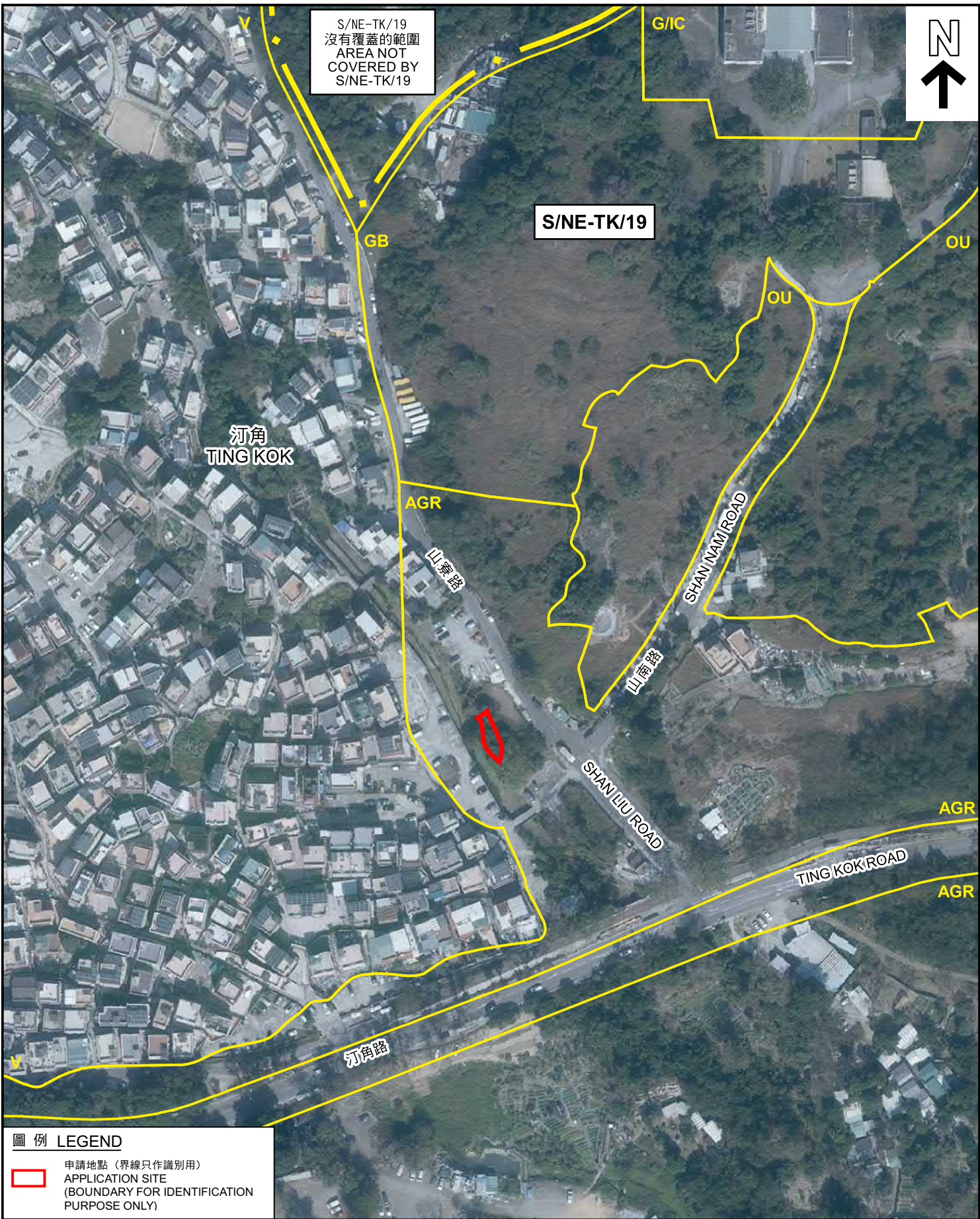


參考編號
REFERENCE No.
A/NE-TK/743

圖 PLAN
A-1



<p>本摘要圖於2022年5月12日擬備， 所根據的資料為測量圖編號 3-SE-23A EXTRACT PLAN PREPARED ON 12.5.2022 BASED ON SURVEY SHEET No. 3-SE-23A</p>	<p>平面圖 SITE PLAN</p> <p>擬議臨時商店及服務行業(士多)(為期3年) 新界大埔汀角丈量約份第17約地段第137號 PROPOSED TEMPORARY SHOP AND SERVICES (STORE) FOR A PERIOD OF 3 YEARS LOT 137 IN D.D. 17, TING KOK, TAI PO, NEW TERRITORIES</p> <p>SCALE 1 : 1 000 比例尺</p> <p>米 20 0 20 40 米 METRES</p>	<p>規劃署 PLANNING DEPARTMENT</p> <p>參考編號 REFERENCE No. A/NE-TK/743</p> <p>圖 PLAN A-2</p>
---	---	---



航攝照片 AERIAL PHOTO

擬議臨時商店及服務行業 (士多) (為期3年)
新界大埔汀角丈量約份第17約地段第137號
PROPOSED TEMPORARY SHOP AND SERVICES (STORE)
FOR A PERIOD OF 3 YEARS
LOT 137 IN D.D. 17,
TING KOK, TAI PO, NEW TERRITORIES

規劃署
PLANNING
DEPARTMENT



參考編號
REFERENCE No.

A/NE-TK/743

圖 PLAN

A-3

本摘要圖於2022年5月10日擬備
所根據的資料為地政總署
於2021年1月15日拍得的航攝照片
編號E127063C
EXTRACT PLAN PREPARED ON 10.5.2022
BASED ON AERIAL PHOTO No. E127063C
TAKEN ON 15.1.2021 BY
LANDS DEPARTMENT

1



2



申請地點界線只作識別用

APPLICATION SITE BOUNDARY FOR IDENTIFICATION PURPOSE ONLY

實地照片 SITE PHOTOS

本摘要圖於2022年5月11日擬備，所根據的資料為攝於2022年1月25日的實地照片
PLAN PREPARED ON 11.5.2022 BASED ON SITE PHOTOS TAKEN ON 25.1.2022

擬議臨時商店及服務行業（士多）（為期3年）
新界大埔汀角丈量約份第17約地段第137號
PROPOSED TEMPORARY SHOP AND SERVICES (STORE)
FOR A PERIOD OF 3 YEARS
LOT 137 IN D.D. 17,
TING KOK, TAI PO, NEW TERRITORIES

規劃署
PLANNING
DEPARTMENT



參考編號
REFERENCE No.

A/NE-TK/743

圖 PLAN

A-4