

參考編號  
REFERENCE No. A/NE-TK/750

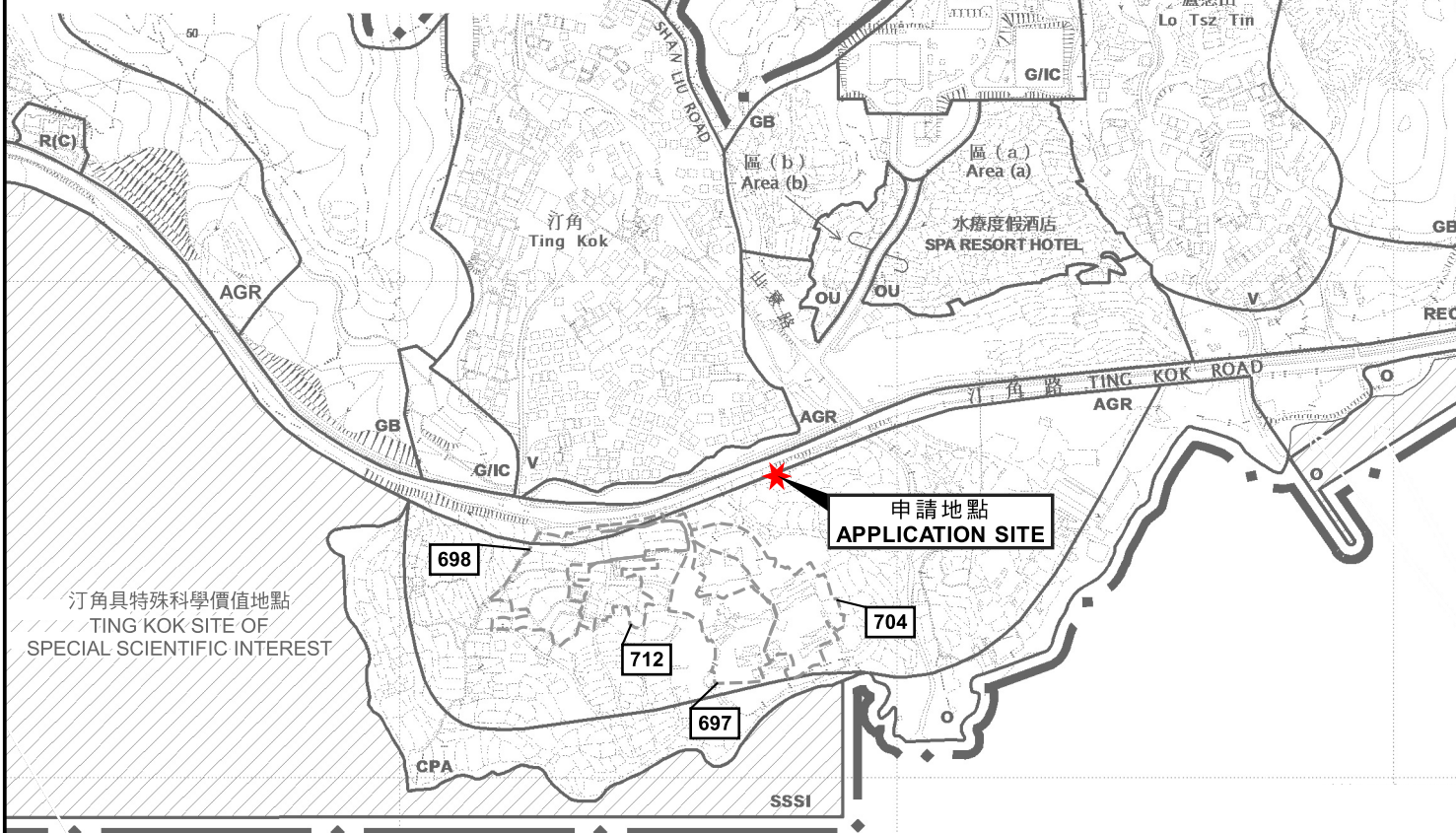
繪圖 DRAWING A-1

(來源：申請人建議書)  
(SOURCE: APPLICANT'S SUBMISSION PLAN)



### 要覽圖 KEY PLAN

SCALE 1 : 50 000 比例尺



### 圖例 LEGEND

- 現有臨時燒烤場 (已取得有效規劃許可)  
EXISTING TEMPORARY BARBECUE SITES (WITH VALID PLANNING PERMISSIONS)
- 獲批准的申請  
APPROVED APPLICATION
- 界線只作識別用  
BOUNDARY FOR IDENTIFICATION PURPOSE ONLY

### 位置圖 LOCATION PLAN

擬議臨時公眾停車場 (只限私家車) (為期3年)  
新界大埔汀角村丈量約份第17約地段第249號餘段  
PROPOSED TEMPORARY PUBLIC VEHICLE PARK (PRIVATE CARS ONLY)  
FOR A PERIOD OF 3 YEARS  
LOT 249 RP IN D.D. 17,  
TING KOK VILLAGE, TAI PO, NEW TERRITORIES

米 100 0 100 200 300 米  
METRES SCALE 1 : 7 500 比例尺

規劃署  
PLANNING  
DEPARTMENT

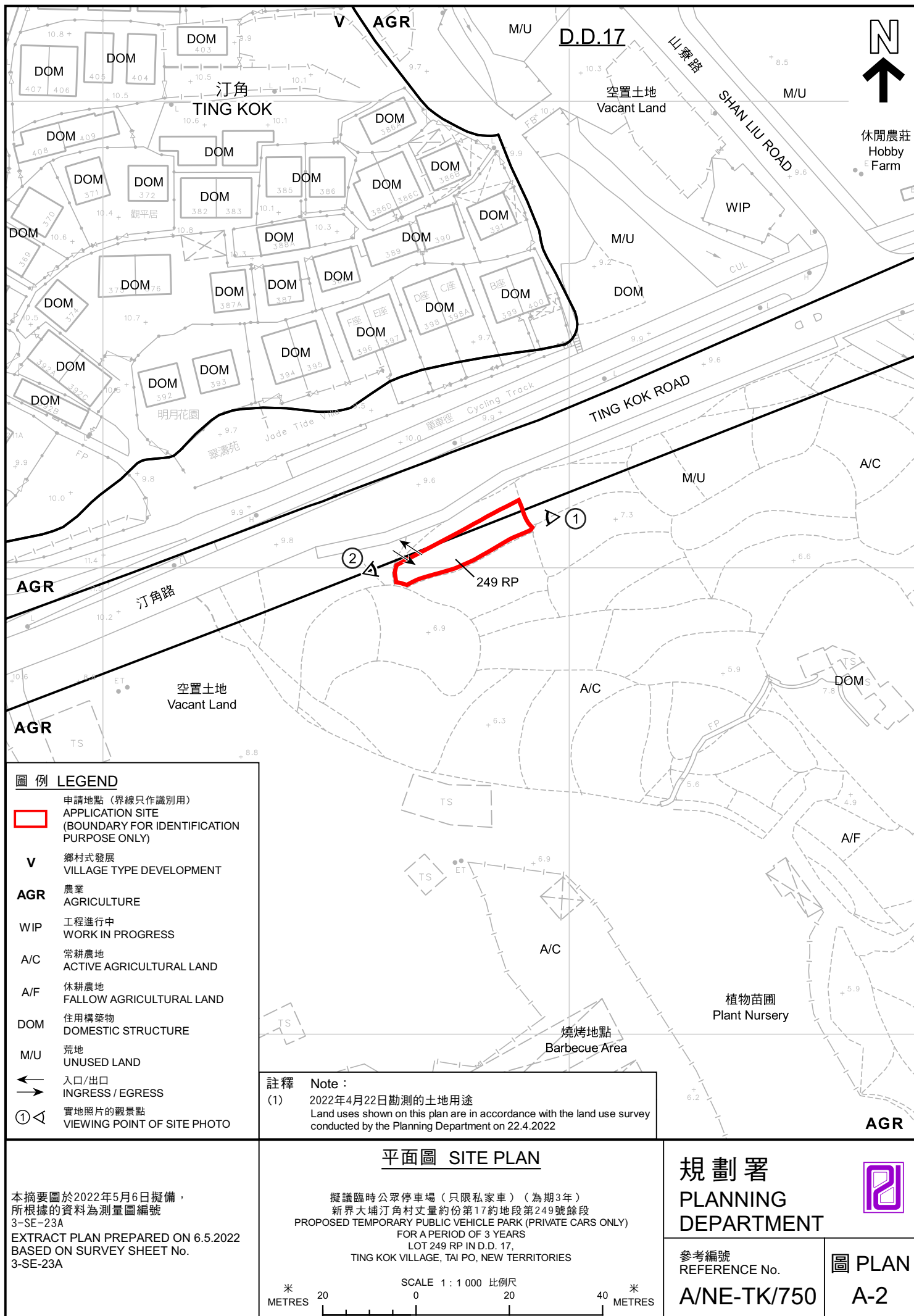


參考編號  
REFERENCE No.  
A/NE-TK/750

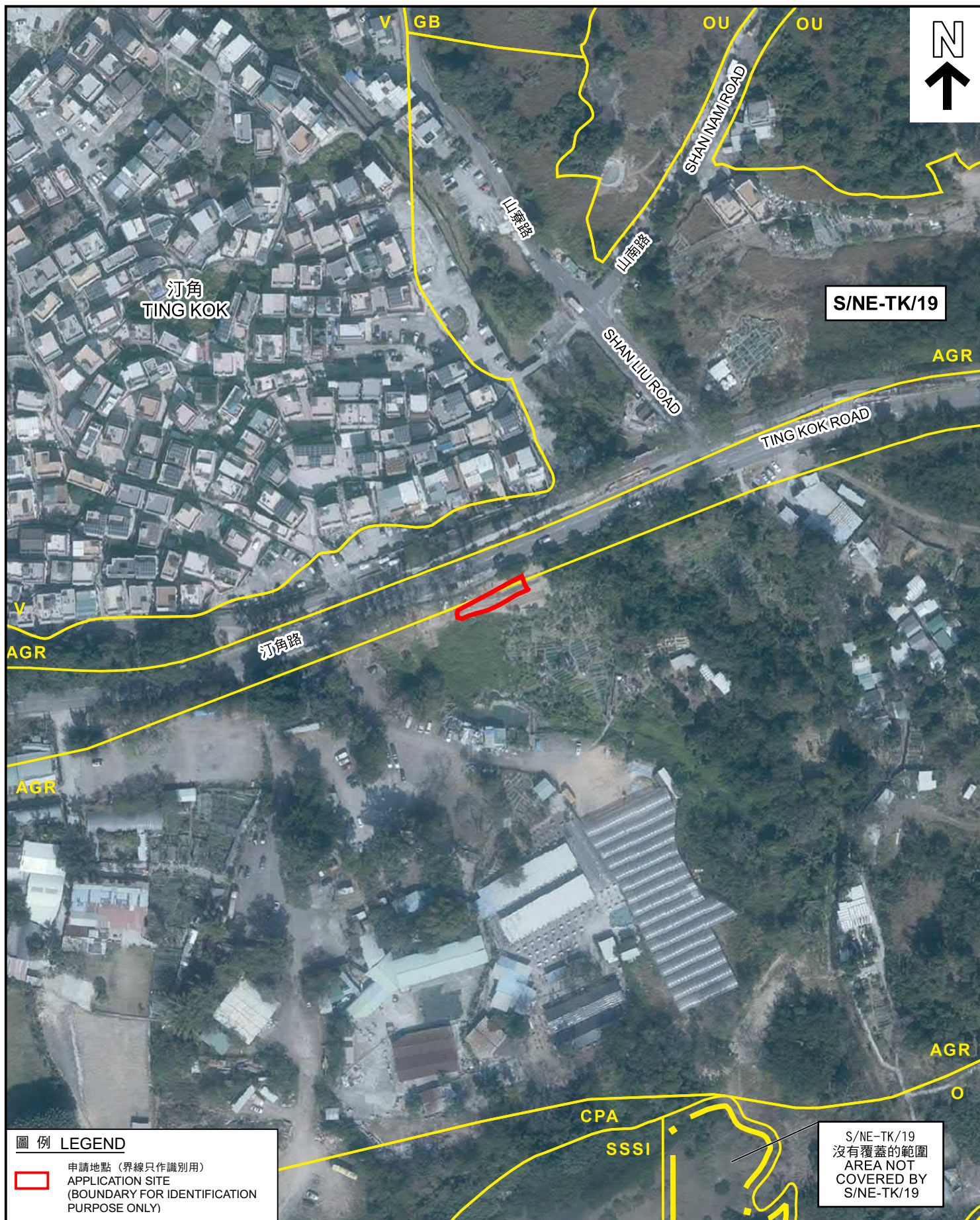
圖 PLAN  
A-1

本摘要圖於2022年5月24日擬備，  
所根據的資料為於2015年10月27日  
核准的分區計劃大綱圖編號S/NE-TK/19  
EXTRACT PLAN PREPARED ON 24.5.2022  
BASED ON OUTLINE ZONING PLAN  
No. S/NE-TK/19 APPROVED ON 27.10.2015









### 航攝照片 AERIAL PHOTO

擬議臨時公眾停車場 (只限私家車) (為期3年)  
新界大埔汀角村丈量約份第17約地段第249號餘段  
PROPOSED TEMPORARY PUBLIC VEHICLE PARK (PRIVATE CARS ONLY)  
FOR A PERIOD OF 3 YEARS  
LOT 249 RP IN D.D. 17,  
TING KOK VILLAGE, TAI PO, NEW TERRITORIES

規劃署  
PLANNING  
DEPARTMENT



參考編號  
REFERENCE No.

A/NE-TK/750

圖 PLAN

A-3

本摘要圖於2022年5月5日擬備  
所根據的資料為地政總署  
於2021年1月15日拍得的航攝照片  
編號E127063C  
EXTRACT PLAN PREPARED ON 5.5.2022  
BASED ON AERIAL PHOTO No. E127063C  
TAKEN ON 15.1.2021 BY  
LANDS DEPARTMENT



1



2



申請地點界線只作識別用  
APPLICATION SITE BOUNDARY FOR IDENTIFICATION PURPOSE ONLY

### 實地照片 SITE PHOTOS

擬議臨時公眾停車場（只限私家車）（為期3年）  
新界大埔汀角村丈量約份第17約地段第249號餘段  
PROPOSED TEMPORARY PUBLIC VEHICLE PARK (PRIVATE CARS ONLY)  
FOR A PERIOD OF 3 YEARS  
LOT 249 RP IN D.D. 17,  
TING KOK VILLAGE, TAI PO, NEW TERRITORIES

規劃署  
PLANNING  
DEPARTMENT



參考編號  
REFERENCE No.  
A/NE-TK/750

圖 PLAN  
A-4

本摘要圖於2022年5月10日擬備，所根據的資料為攝於2022年4月22日的實地照片  
PLAN PREPARED ON 10.5.2022 BASED ON SITE PHOTOS TAKEN ON 22.4.2022