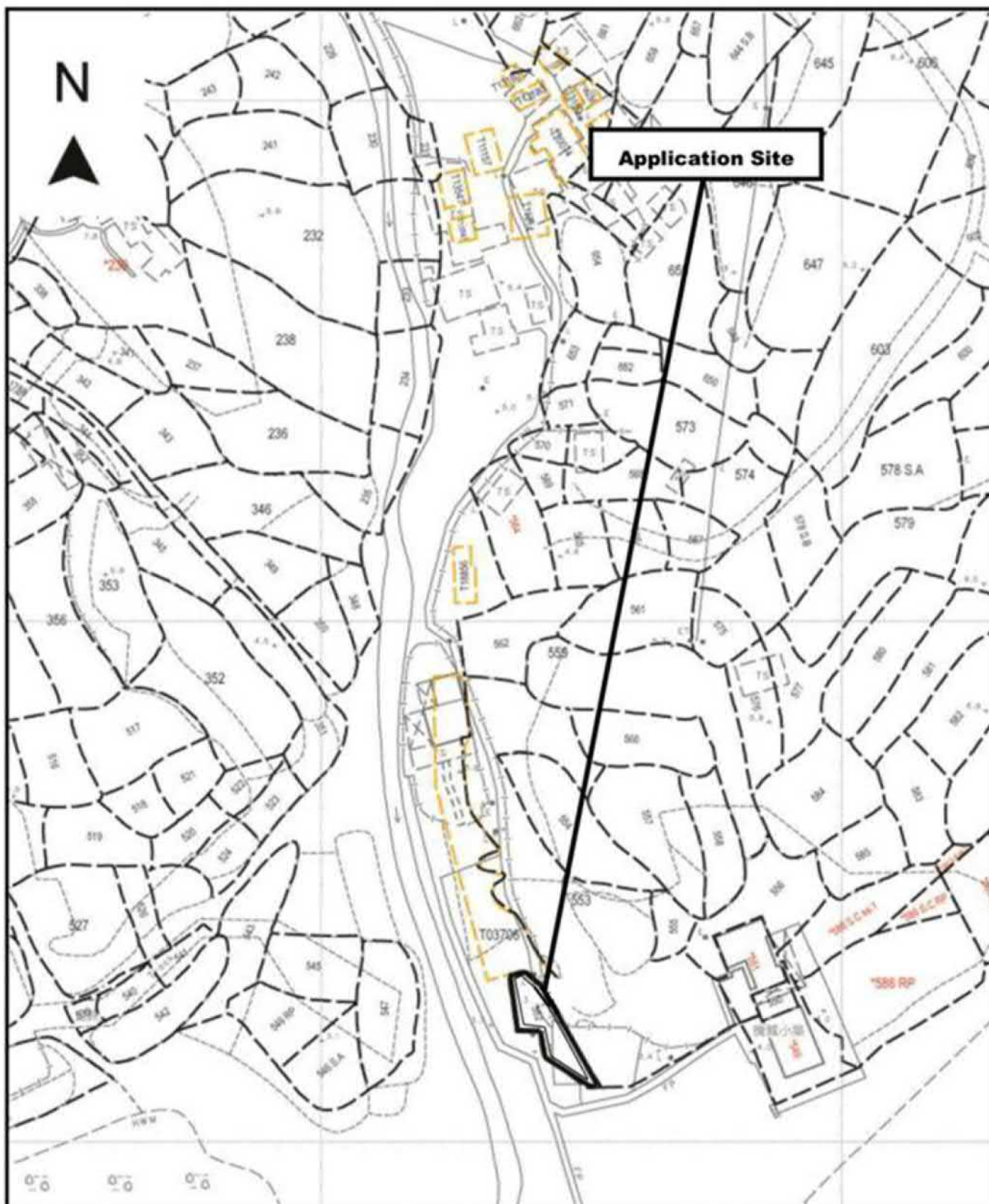


<p>Project 項目名稱:</p> <p>Proposed Temporary Place of Recreation, Sports or Culture (Hobby Farm) for a Period of 3 Years at Lot 552 (Part) in D.D.17, Tai Po, N.T.</p>	<p>Drawing Title 圖目:</p> <p>Proposed Layout Plan</p>	<p>Remarks 備註:</p>
	<p>Drawing No. 圖號:</p> <p>Figure 3</p>	

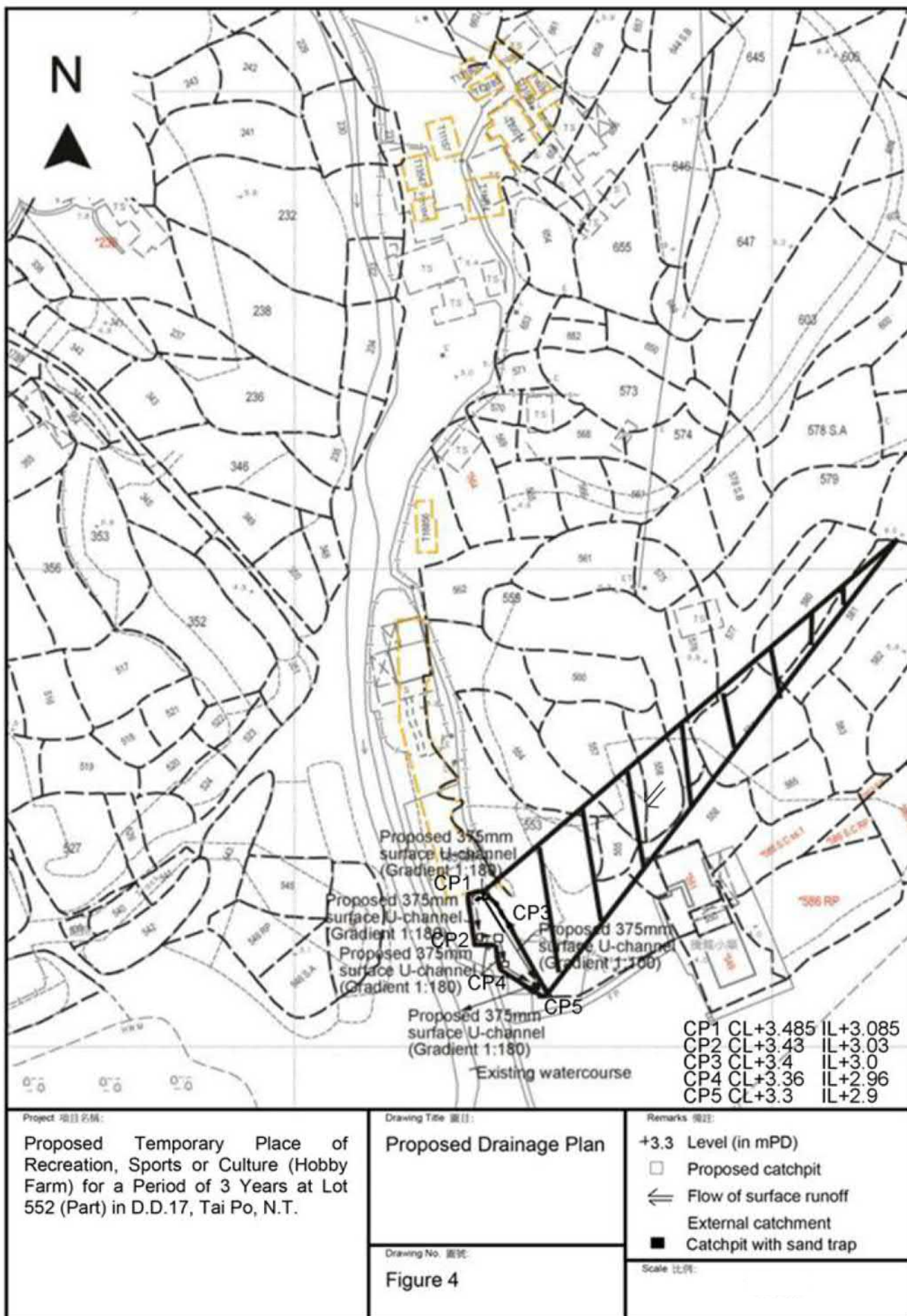
參考編號
REFERENCE No. A/NE-TK/778

繪圖 DRAWING A-1

(來源：申請人建議書)
(SOURCE: APPLICANT'S SUBMISSION PLAN)



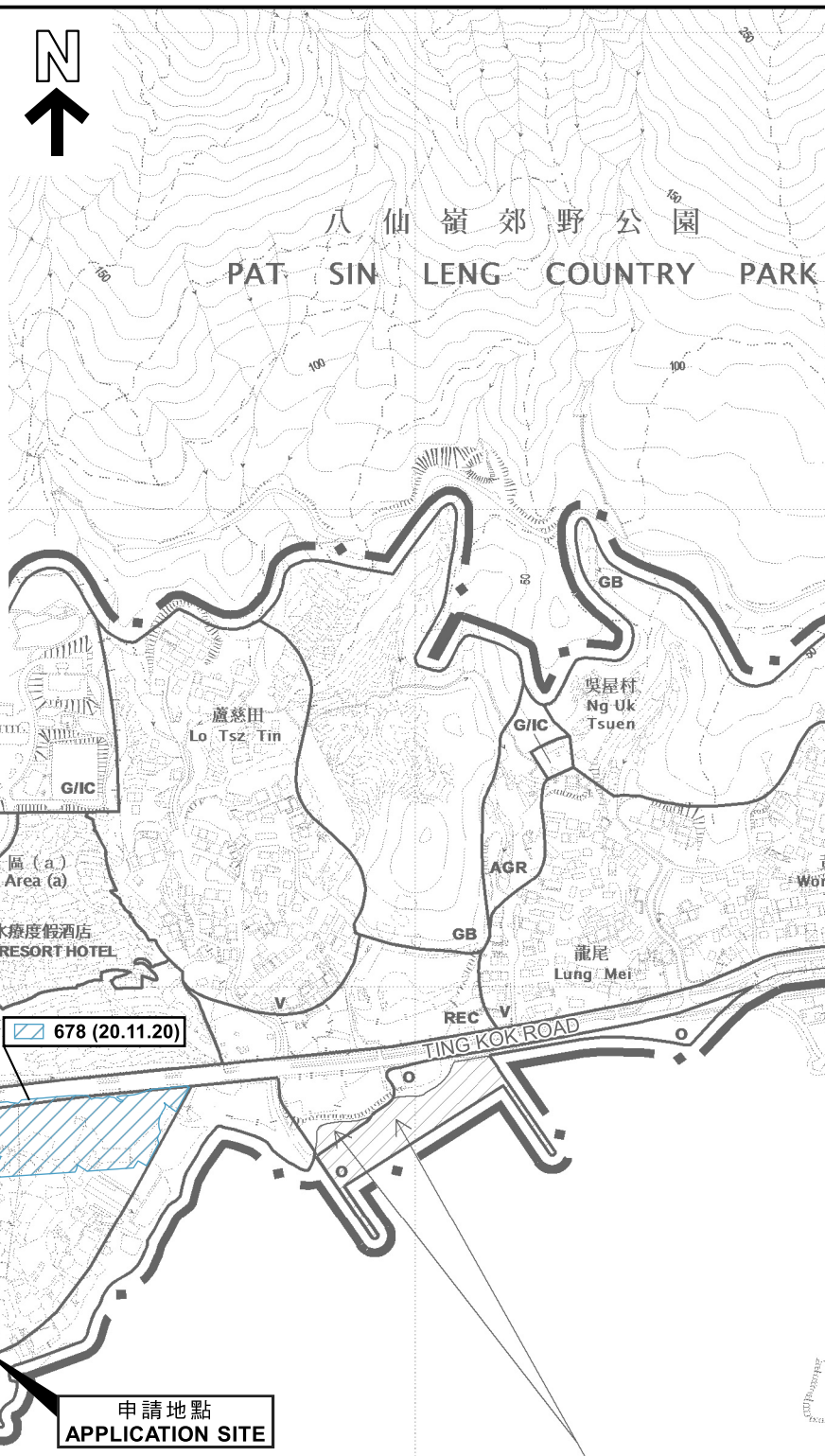
<p>Project 項目名稱:</p> <p>Proposed Temporary Place of Recreation, Sports or Culture (Hobby Farm) for a Period of 3 Years at Lot 552 (Part) in D.D.17, Tai Po, N.T.</p>	<p>Drawing Title 圖名:</p> <p>Proposed Excavation Plan</p> <p>Drawing No. 圖號:</p> <p>Figure 5</p>	<p>Remarks 備註:</p> <p>— Proposed excavation of land for provision of 375mm surface U-channel</p> <p>Scale 比例:</p>
--	---	---





要覽圖 KEY PLAN

SCALE 1 : 50 000 比例尺



圖例 LEGEND

139 (7.11.97) 獲批准的申請
APPROVED APPLICATION

139 (7.11.97)
┌───┐ 會議日期
│ DATE OF MEETING
└───┘
┌───┐ 申請編號
│ APPLICATION NUMBER
└───┘

界線只作識別用
BOUNDARY FOR IDENTIFICATION
PURPOSE ONLY

本摘要圖於2024年1月4日擬備，
所根據的資料為於2015年10月27日
核准的分區計劃大綱圖編號S/NE-TK/19
EXTRACT PLAN PREPARED ON 4.1.2024
BASED ON OUTLINE ZONING PLAN
No. S/NE-TK/19 APPROVED ON 27.10.2015

位置圖 LOCATION PLAN

擬議臨時康體文娛場所（休閒農場）（為期3年）
新界大埔汀角丈量約份第17約地段第552號（部分）
PROPOSED TEMPORARY PLACE OF RECREATION,
SPORTS OR CULTURE (HOBBY FARM) FOR A PERIOD OF 3 YEARS
LOT 552 (PART) IN D.D. 17, TING KOK, TAI PO, NEW TERRITORIES

米 100 0 100 200 300 米
METRES SCALE 1 : 7 500 比例尺

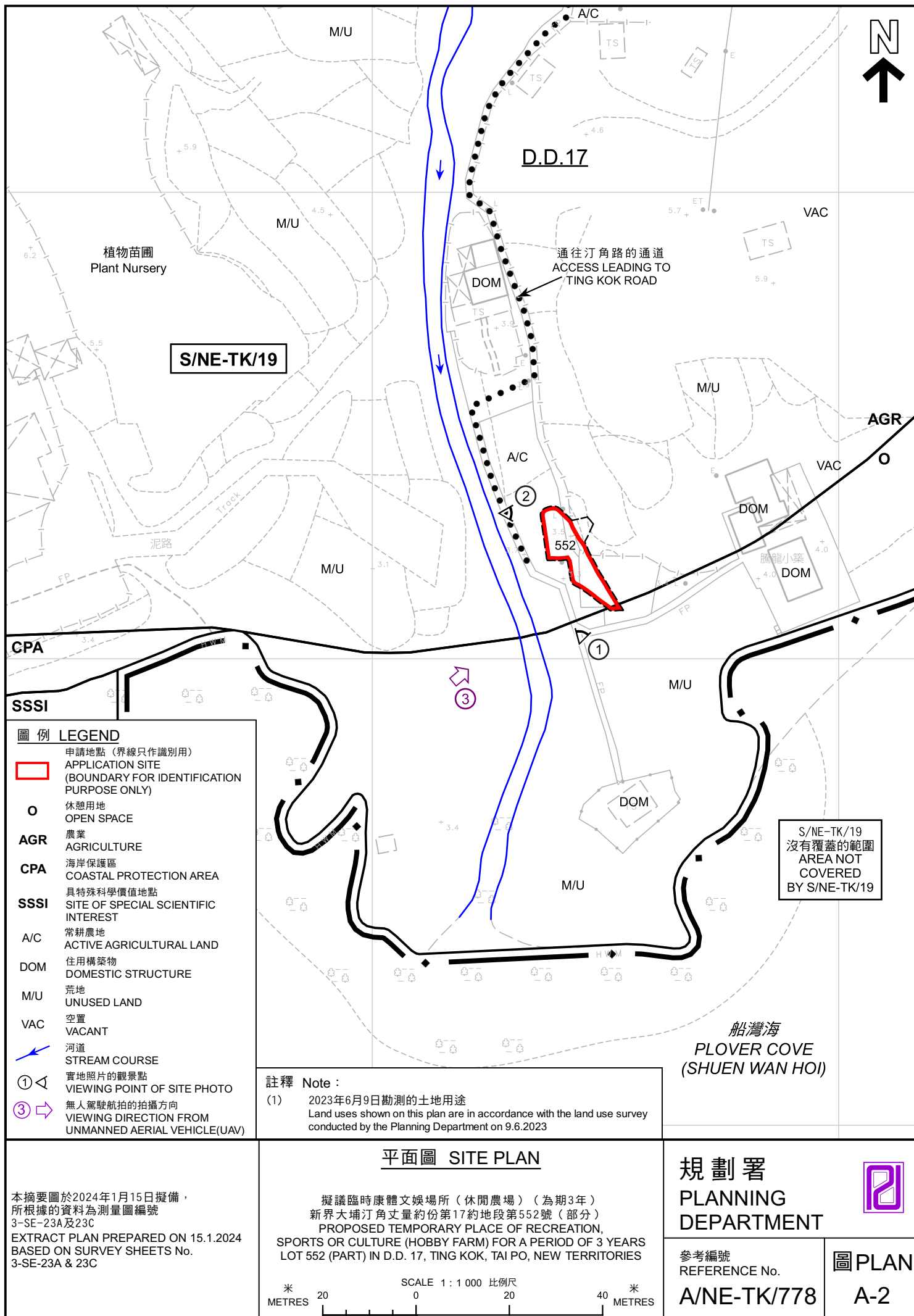
這是1990年9月7日在憲報公布的中期發展審批地區圖編號
IDPA/NE-TK/1 沒有涵蓋的範圍，但已包括在
汀角分區計劃大綱草圖編號 S/NE-TK/14 的規劃區內。
AREA NOT FALLING WITHIN THE BOUNDARIES OF THE IDPA
PLAN No. IDPA/NE-TK/1 PUBLISHED IN THE GAZETTE ON
7.9.1990 BUT INCLUDED IN THE PLANNING SCHEME AREA
ON THE DRAFT TING KOK OUTLINE ZONING PLAN No. S/NE-TK/14.

規劃署
PLANNING
DEPARTMENT



參考編號
REFERENCE No.
A/NE-TK/778

圖 PLAN
A-1





本摘要圖於2023年10月18日擬備
所根據的資料為地政總署
於2022年3月11日拍得的航攝照片
編號E156110C

EXTRACT PLAN PREPARED ON 18.10.2023
BASED ON AERIAL PHOTO No. E156110C
TAKEN ON 11.3.2022 BY
LANDS DEPARTMENT

航攝照片 AERIAL PHOTO

擬議臨時康體文娛場所（休閒農場）（為期3年）
新界大埔汀角丈量約份第17約地段第552號（部分）
PROPOSED TEMPORARY PLACE OF RECREATION,
SPORTS OR CULTURE (HOBBY FARM) FOR A PERIOD OF 3 YEARS
LOT 552 (PART) IN D.D. 17, TING KOK, TAI PO, NEW TERRITORIES

規劃署
PLANNING
DEPARTMENT



參考編號
REFERENCE No.

A/NE-TK/778

圖 PLAN

A-3

1



2



3



申請地點界線只作識別用
APPLICATION SITE BOUNDARY FOR IDENTIFICATION PURPOSE ONLY

實地照片 SITE PHOTOS

本摘要圖於2023年10月18日擬備，所根據的資料為攝於2023年6月9日的實地照片及無人駕駛航拍照片
PLAN PREPARED ON 18.10.2023 BASED ON SITE PHOTOS AND UNMANNED AERIAL VEHICLE PHOTO TAKEN ON 9.6.2023

擬議臨時康體文娛場所（休閒農場）（為期3年）
新界大埔汀角丈量約份第17約地段第552號（部分）
PROPOSED TEMPORARY PLACE OF RECREATION, SPORTS OR CULTURE (HOBBY FARM) FOR A PERIOD OF 3 YEARS
LOT 552 (PART) IN D.D. 17, TING KOK, TAI PO, NEW TERRITORIES

規劃署
PLANNING
DEPARTMENT



參考編號
REFERENCE No.
A/NE-TK/778

圖 PLAN
A-4