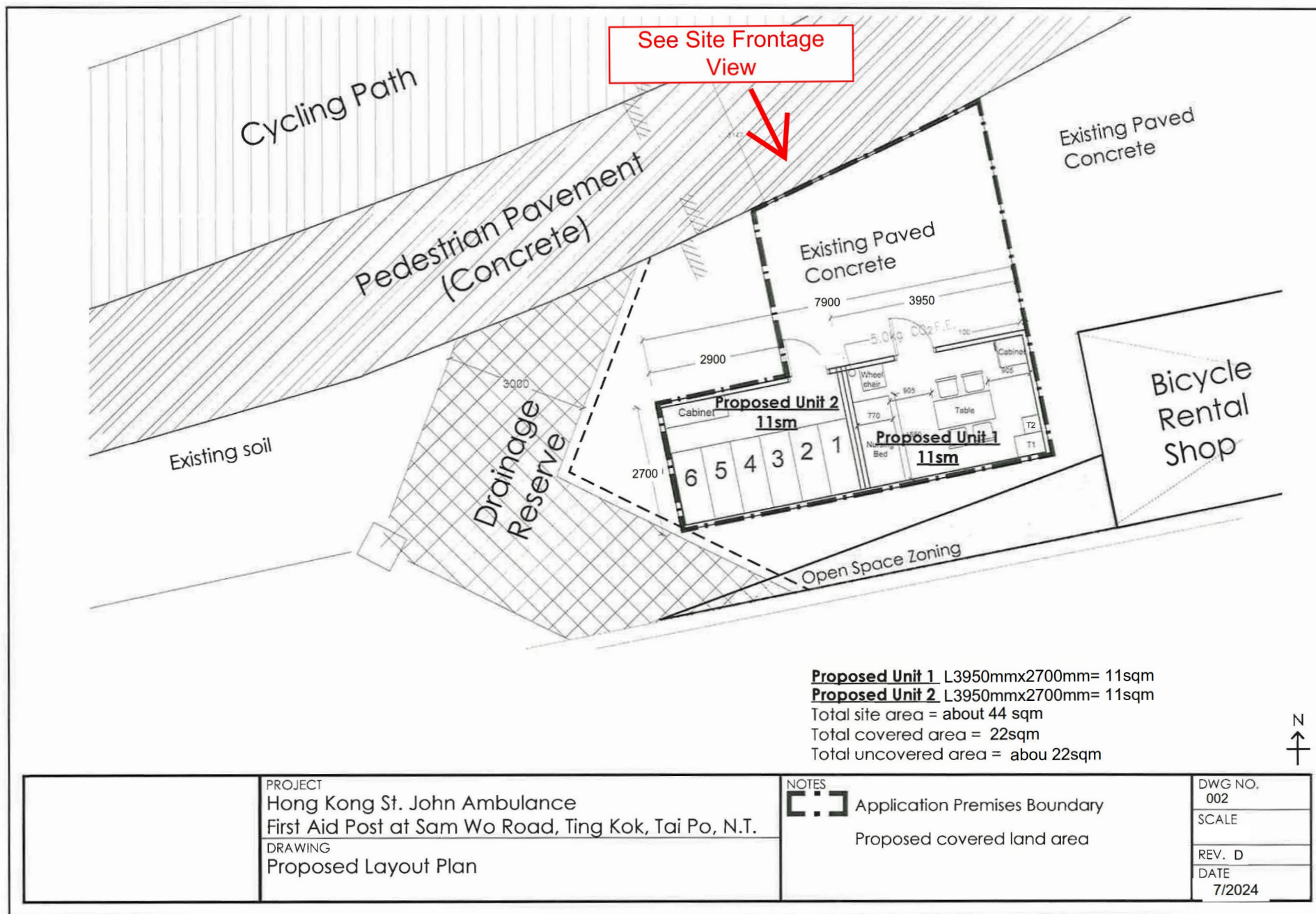


參考編號 REFERENCE No.	A/NE-TK/801	繪圖 DRAWING A-1
-----------------------	-------------	----------------

(來源：申請人建議書)
(SOURCE: APPLICANT'S SUBMISSION PLAN)



參考編號
REFERENCE No. A/NE-TK/801

繪圖 DRAWING A-2

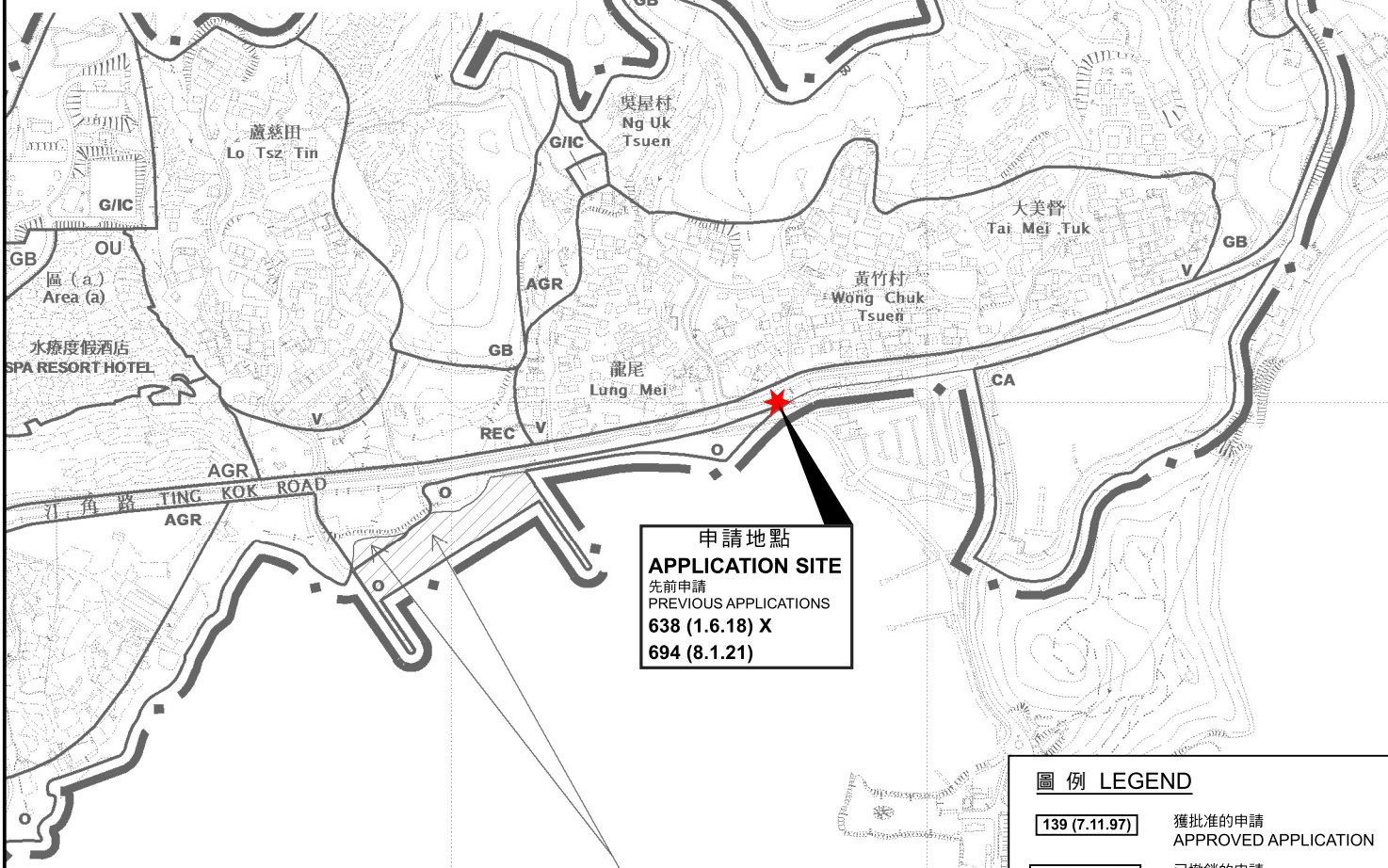
(來源：申請人建議書)
(SOURCE: APPLICANT'S SUBMISSION PLAN)



申請地點
APPLICATION SITE

要覽圖 KEY PLAN

SCALE 1 : 50 000 比例尺



申請地點
APPLICATION SITE
先前申請
PREVIOUS APPLICATIONS
638 (1.6.18) X
694 (8.1.21)

船灣海
PLOVER COVE
(SHUEN WAN HOI)

這是1990年9月7日在憲報公布的中期發展審批地區圖編號 IDPA/NE-TK/1 沒有涵蓋的範圍，但已包括在汀角分區計劃大綱草圖編號 S/NE-TK/14 的規劃區內。
AREA NOT FALLING WITHIN THE BOUNDARIES OF THE IDPA PLAN No. IDPA/NE-TK/1 PUBLISHED IN THE GAZETTE ON 7.9.1990 BUT INCLUDED IN THE PLANNING SCHEME AREA ON THE DRAFT TING KOK OUTLINE ZONING PLAN No. S/NE-TK/14.

圖例 LEGEND

- 139 (7.11.97) 獲批准的申請
APPROVED APPLICATION
- 139 (7.11.97) X 已撤銷的申請
REVOKED APPLICATION
- 139 (7.11.97) X 已撤銷
REVOKED
- 會議日期
DATE OF MEETING
- 申請編號
APPLICATION NUMBER

位置圖 LOCATION PLAN

本摘要圖於2024年8月19日擬備，
所根據的資料為於2015年10月27日
核准的分區計劃大綱圖編號S/NE-TK/19
EXTRACT PLAN PREPARED ON 19.8.2024
BASED ON OUTLINE ZONING PLAN
No. S/NE-TK/19 APPROVED ON 27.10.2015

臨時急救站（為期3年）
TEMPORARY FIRST AID POST FOR A PERIOD OF 3 YEARS
GOVERNMENT LAND IN D.D. 28,
SAM WO ROAD, TING KOK, TAI PO, NEW TERRITORIES

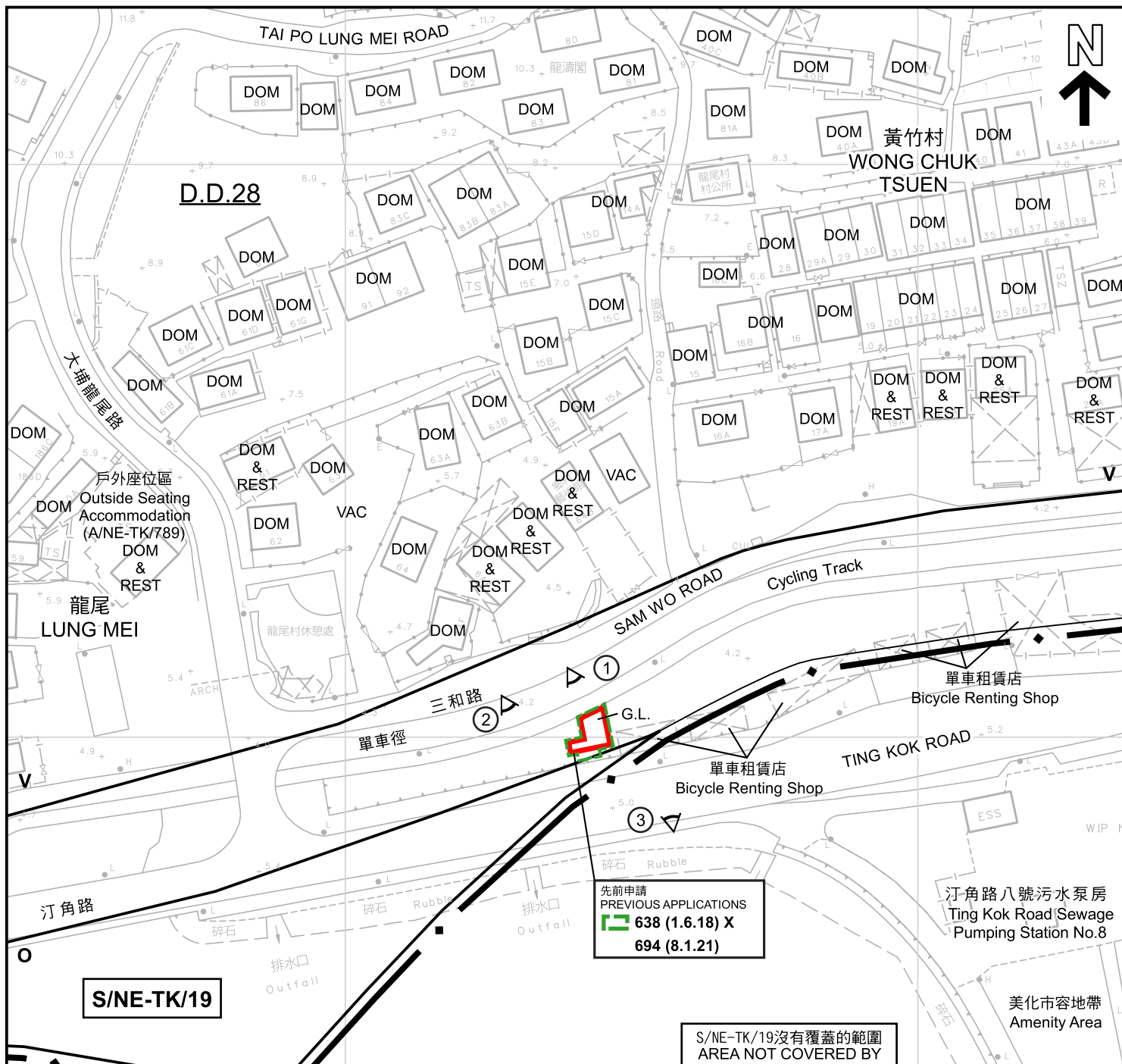
米 100 0 100 200 300 米
METRES SCALE 1 : 7 500 比例尺

規劃署
PLANNING
DEPARTMENT



參考編號
REFERENCE No.
A/NE-TK/801

圖 PLAN
A-1



圖例 LEGEND

	申請地點 (界線只作識別用) APPLICATION SITE (BOUNDARY FOR IDENTIFICATION PURPOSE ONLY)	G.L.	政府土地 GOVERNMENT LAND
	鄉村式發展 VILLAGE TYPE DEVELOPMENT	①	實地照片的觀景點 VIEWING POINT OF SITE PHOTO
	休憩用地 OPEN SPACE		139 (7.11.97) 獲批准的申請 APPROVED APPLICATION
DOM	住用構築物 DOMESTIC STRUCTURE		139 (7.11.97) X 已撤銷的申請 REVOKED APPLICATION
DOM & REST	住用構築物及餐館 AND RESTAURANT		139 (7.11.97) X 已撤銷 REVOKED
VAC	空置 VACANT		會議日期 DATE OF MEETING
			申請編號 APPLICATION NUMBER

註釋 Note:

- (1) 2024年8月16日勘測的土地用途
Land uses shown on this plan are in accordance with the land use survey conducted by the Planning Department on 16.8.2024

本摘要圖於2024年9月12日擬備，
所根據的資料為測量圖編號
3-SE-23B
EXTRACT PLAN PREPARED ON 12.9.2024
BASED ON SURVEY SHEET No.
3-SE-23B

平面圖 SITE PLAN

臨時急救站 (為期3年)
新界大埔汀角三和路丈量約份第28約的政府土地
TEMPORARY FIRST AID POST FOR A PERIOD OF 3 YEARS
GOVERNMENT LAND IN D.D. 28,
SAM WO ROAD, TING KOK, TAI PO, NEW TERRITORIES

米 20 0 20 40 米
METRES SCALE 1 : 1 000 比例尺

規劃署
PLANNING
DEPARTMENT



參考編號
REFERENCE No.
A/NE-TK/801

圖 PLAN
A-2



圖例 LEGEND

 申請地點 (界線只作識別用)
APPLICATION SITE
(BOUNDARY FOR IDENTIFICATION
PURPOSE ONLY)

本摘要圖於2024年9月13日擬備，
所根據的資料為地政總署
於2023年2月23日拍得的航攝照片
編號E186188C

EXTRACT PLAN PREPARED ON 13.9.2024
BASED ON AERIAL PHOTO No. E186188C
TAKEN ON 23.2.2023 BY
LANDS DEPARTMENT

航攝照片 AERIAL PHOTO

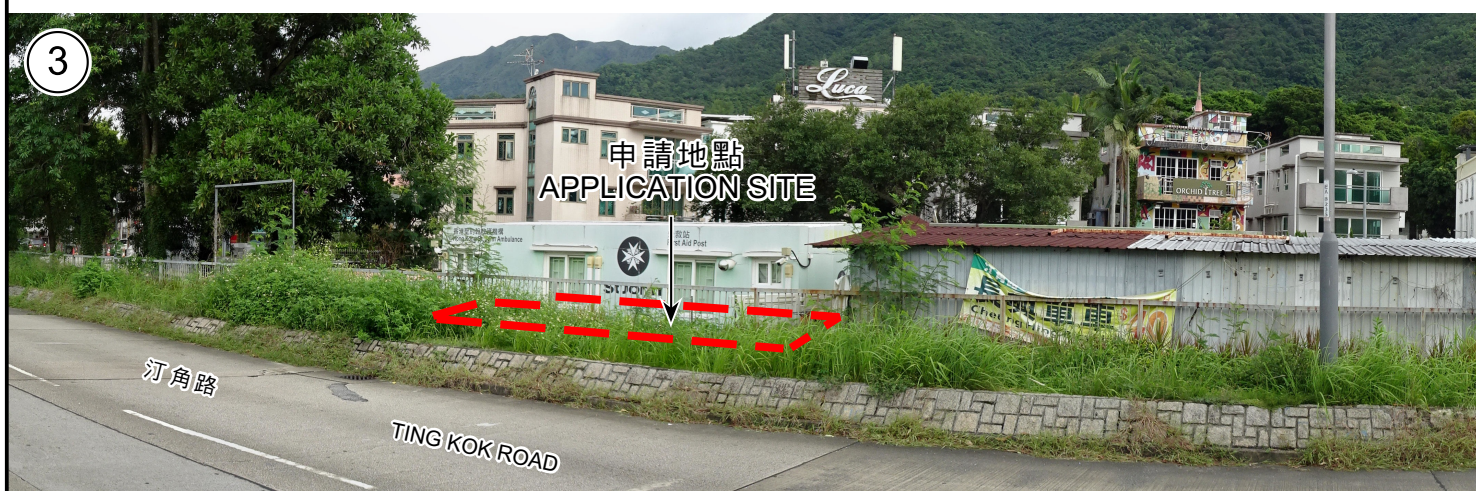
臨時急救站 (為期3年)
新界大埔汀角三和路丈量約份第28約的政府土地
TEMPORARY FIRST AID POST FOR A PERIOD OF 3 YEARS
GOVERNMENT LAND IN D.D. 28,
SAM WO ROAD, TING KOK, TAI PO, NEW TERRITORIES

規劃署
PLANNING
DEPARTMENT



參考編號
REFERENCE No.
A/NE-TK/801

圖 PLAN
A-3



申請地點界線只作識別用
APPLICATION SITE BOUNDARY FOR IDENTIFICATION PURPOSE ONLY

實地照片 SITE PHOTOS

本摘要圖於2024年9月12日擬備，所根據的資料為攝於2024年8月16日的實地照片
PLAN PREPARED ON 12.9.2024 BASED ON SITE PHOTOS TAKEN ON 16.8.2024

臨時急救站（為期3年）
新界大埔汀角三和路丈量約份第28約的政府土地
TEMPORARY FIRST AID POST FOR A PERIOD OF 3 YEARS
GOVERNMENT LAND IN D.D. 28,
SAM WO ROAD, TING KOK, TAI PO, NEW TERRITORIES

規劃署
PLANNING
DEPARTMENT



參考編號
REFERENCE No.
A/NE-TK/801

圖 PLAN
A-4