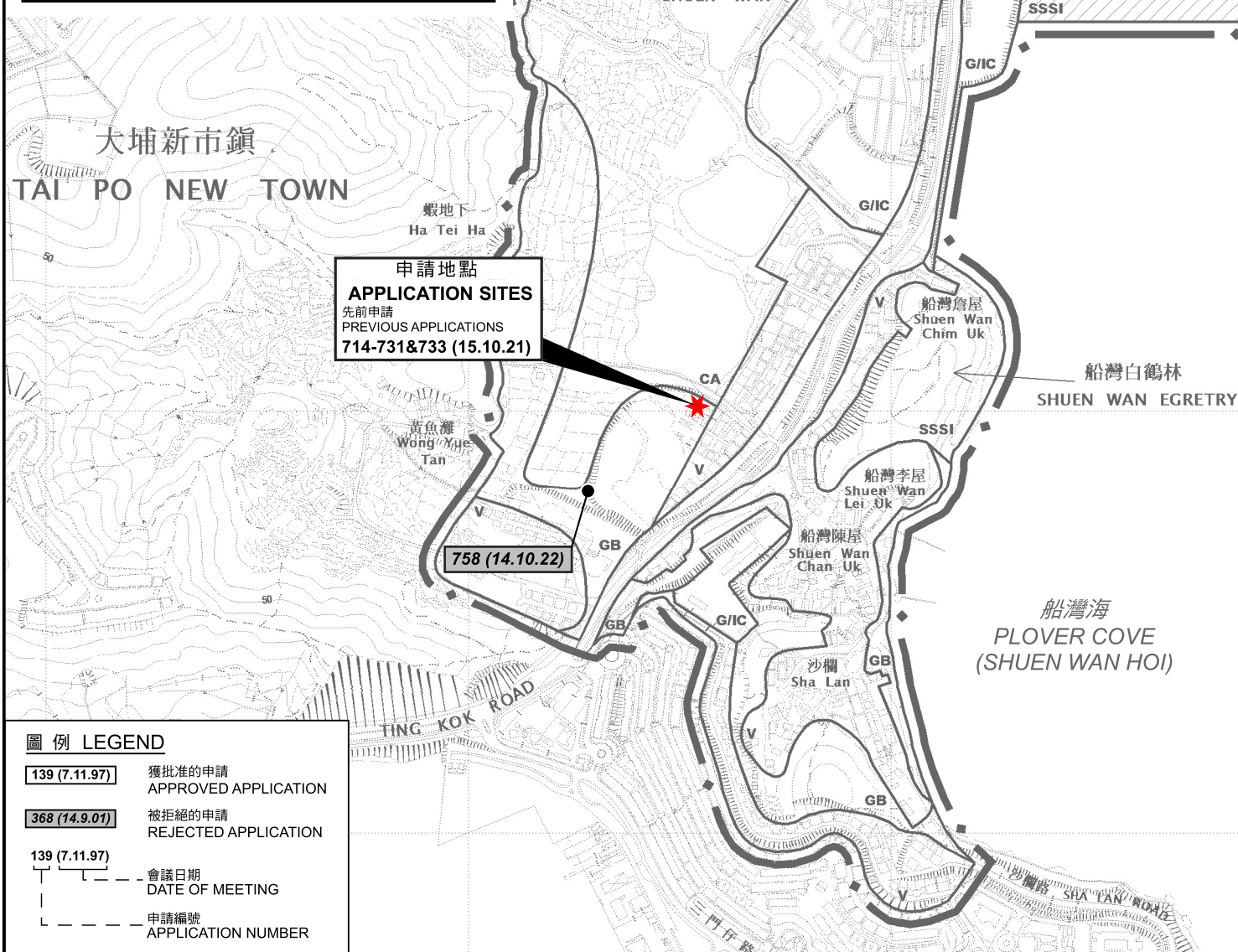


要覽圖 KEY PLAN



139 (7.11.97) 獲批准的申請
APPROVED APPLICATION

368 (14.9.07) 被拒絕的申請
REJECTED APPLICATION

139 (7.11.97)

| ———— 會議日期
DATE OF MEETING

|

L ———— 申請編號
APPLICATION NUMBER

位置圖 LOCATION PLAN

SCALE 1 : 7 500 比例尺

米 100 0 100 200 300 米
METRES METRES


規劃署
PLANNING
DEPARTMENT

參考編號
REFERENCE No.

A/NE-TK/802 to 820

本摘要圖於2024年11月25日擬備，
所根據的資料為於2015年10月27日
核准的分區計劃大綱圖編號S/NE-TK/19
EXTRACT PLAN PREPARED ON 25.11.2024
BASED ON OUTLINE ZONING PLAN
No. S/NE-TK/19 APPROVED ON 27.10.2015

於1990年9月7日拍得的航攝照片
編號A22524
AERIAL PHOTO No. A22524
TAKEN ON 7.9.1990



於2002年5月8日拍得的航攝照片
編號CW40610
AERIAL PHOTO No. CW40610
TAKEN ON 8.5.2002



Aerial photograph of a construction site with 18 numbered labels (A/NE-TK/803 to A/NE-TK/814) pointing to various structures. A red ladder-like structure is highlighted in the center.

圖例 LEGEND

 申請地點 (界線只作識別用)
APPLICATION SITE
(BOUNDARY FOR IDENTIFICATION
PURPOSE ONLY)

申請地點 (界線只作識別用)
APPLICATION SITE
(BOUNDARY FOR IDENTIFICATION
PURPOSE ONLY)

圖例 LEGEND

 申請地點 (界線只作識別用)
APPLICATION SITE
(BOUNDARY FOR IDENTIFICATION
PURPOSE ONLY)

申請地點 (界線只作識別用)
APPLICATION SITE
(BOUNDARY FOR IDENTIFICATION
PURPOSE ONLY)

航攝照片 AERIAL PHOTOS

行車通道以連接毗連的臨時私人停車位、臨時私人停車場（只限私家車）及臨時私人停車場（只限私家車及輕型貨車）（為期3年）
新界汀角丈量約份第26約多個地段
ACCESS ROAD FOR CONNECTING
THE ADJOINING TEMPORARY PRIVATE CAR PARKING SPACES,
TEMPORARY PRIVATE VEHICLE PARK (PRIVATE CARS ONLY) AND
TEMPORARY PRIVATE VEHICLE PARK (PRIVATE CARS AND LIGHT
GOODS VEHICLES ONLY) FOR A PERIOD OF 3 YEARS
VARIOUS LOTS IN D.D.26, TING KOK, NEW TERRITORIES

本摘要圖於2024年11月25日擬備
EXTRACT PLAN PREPARED ON 25.11.2024

規劃署
PLANNING DEPARTMENT



參考編號
REFERENCE No.
A/NE-TK/802 to 820

PLAN
A-3a




1



2



3



申請地點界線只作識別用

APPLICATION SITE BOUNDARY FOR IDENTIFICATION PURPOSE ONLY

實地照片 SITE PHOTOS

行車通道以連接毗連的臨時私人停車位、臨時私人停車場（只限私家車）
及臨時私人停車場（只限私家車及輕型貨車）（為期3年）
新界汀角丈量約份第26約多個地段
ACCESS ROAD FOR CONNECTING
THE ADJOINING TEMPORARY PRIVATE CAR PARKING SPACES,
TEMPORARY PRIVATE VEHICLE PARK (PRIVATE CARS ONLY) AND
TEMPORARY PRIVATE VEHICLE PARK (PRIVATE CARS AND LIGHT
GOODS VEHICLES ONLY) FOR A PERIOD OF 3 YEARS
VARIOUS LOTS IN D.D.26, TING KOK, NEW TERRITORIES

規劃署
PLANNING
DEPARTMENT



參考編號
REFERENCE No.
A/NE-TK/802 to 820

圖 PLAN
A-4

本摘要圖於2024年11月25日擬備，所根據
的資料為攝於2024年9月4日
的實地照片
PLAN PREPARED ON 25.11.2024 BASED ON
SITE PHOTOS TAKEN ON 4.9.2024