

Locality :

Lot Index Plan No. : ags_S00000074594_0001

District Survey Office : Land Information Centre

Date : 31-May-2021

Reference No. : 7-NE-2D

香港特別行政區政府 — 版權所有
© Copyright reserved - Hong Kong SAR Government
SMO-P01 20210531142932 10

參考編號
REFERENCE No. A/NE-YTT/2

繪圖 DRAWING A-1

(來源：申請人建議書)
(SOURCE: APPLICANT'S SUBMISSION PLAN)



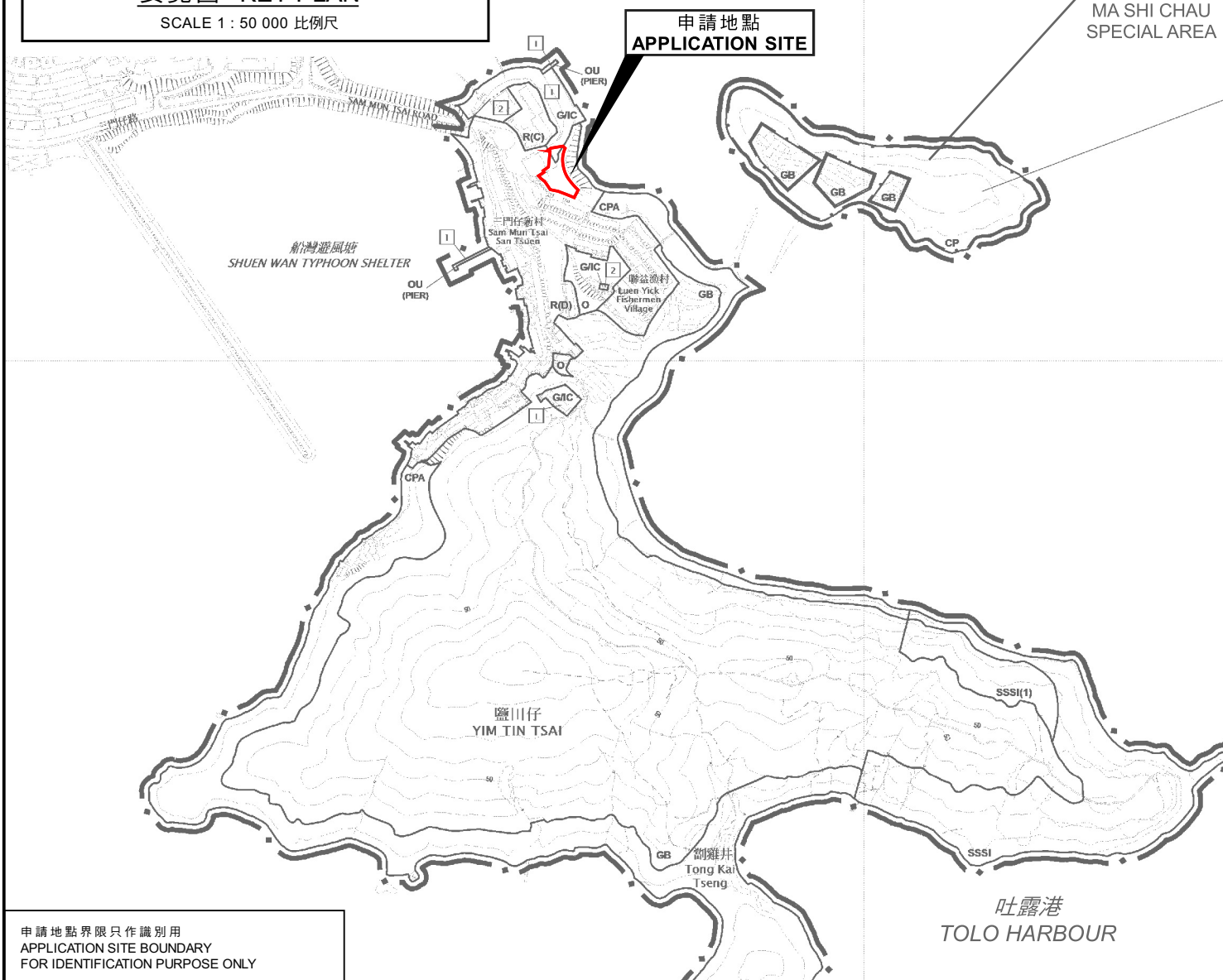
要覽圖 KEY PLAN

SCALE 1 : 50 000 比例尺



船灣
PLOVER COVE
(SHUEN WAN HOI)

馬屎洲
特別地區
MA SHI CHAU
SPECIAL AREA



申請地點界限只作識別用
APPLICATION SITE BOUNDARY
FOR IDENTIFICATION PURPOSE ONLY

位置圖 LOCATION PLAN

擬議臨時食肆（餐廳戶外座位區）
及附屬停車場（貨櫃車除外）（為期3年）
新界大埔鹽田仔丈量約份第27約地段第70號（部分）及毗連政府土地
PROPOSED TEMPORARY EATING PLACE
(OUTSIDE SEATING ACCOMMODATION OF A RESTAURANT) AND
ANCILLARY VEHICLE PARK (EXCLUDING CONTAINER VEHICLES)
FOR A PERIOD OF 3 YEARS
LOT 70 (PART) IN D.D. 27 AND ADJOINING GOVERNMENT LAND,
YIM TIN TSAI, TAI PO, NEW TERRITORIES
SCALE 1 : 7 500 比例尺

米 100 0 100 200 300 米
METRES

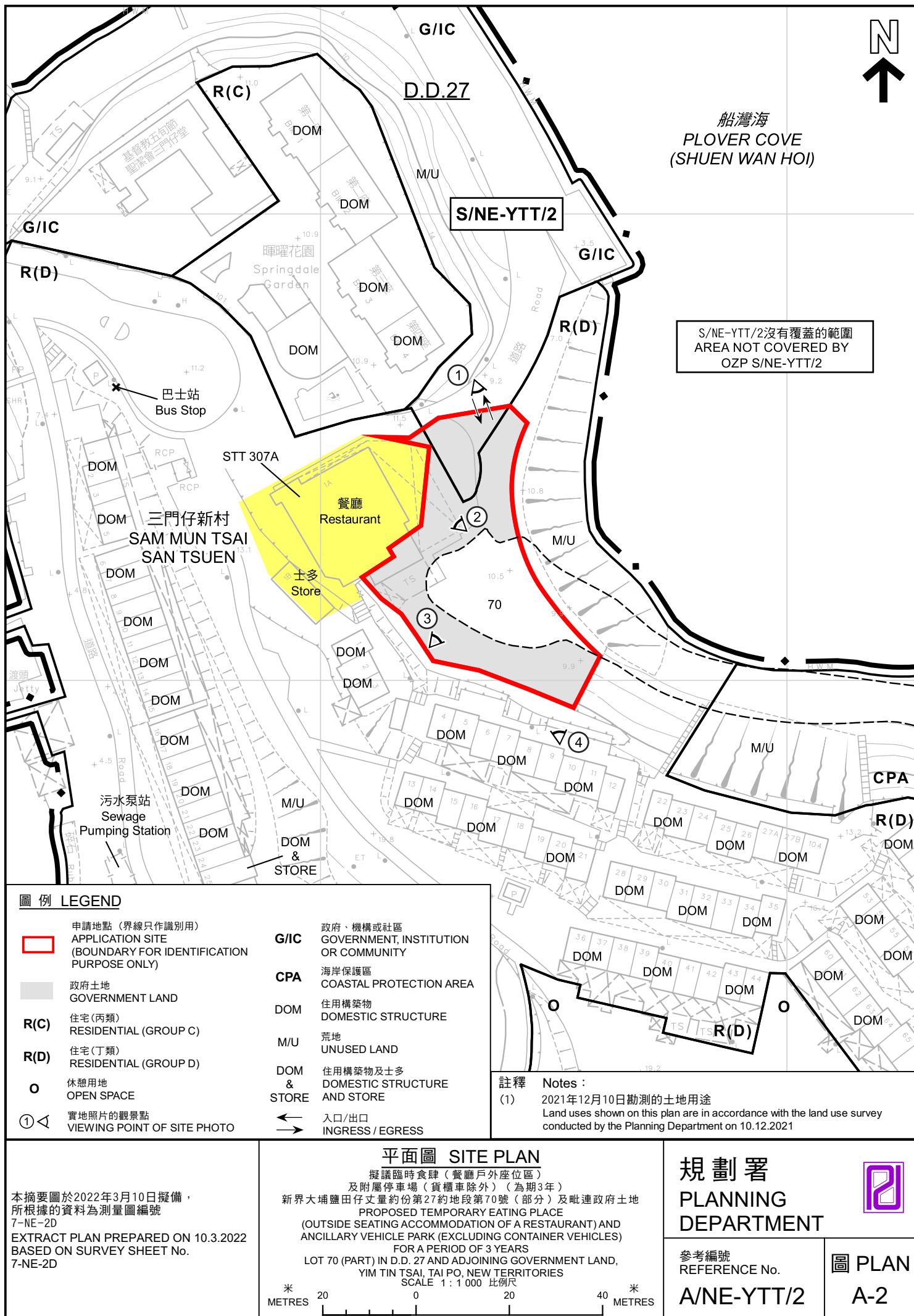
規劃署
PLANNING
DEPARTMENT



參考編號
REFERENCE No.
A/NE-YTT/2


圖 PLAN
A-1

本摘要圖於2022年1月10日擬備，
所根據的資料為於2015年7月21日
核准的分區計劃大綱圖編號S/NE-YTT/2
EXTRACT PLAN PREPARED ON 10.1.2022
BASED ON OUTLINE ZONING PLAN
No. S/NE-YTT/2 APPROVED ON 21.7.2015





圖例 LEGEND

-  申請地點（界線只作識別用）
APPLICATION SITE
(BOUNDARY FOR IDENTIFICATION
PURPOSE ONLY)

本摘要圖於2022年3月10日擬備
所根據的資料為地政總署
於2021年1月15日拍得的航攝照片
編號E127354C

EXTRACT PLAN PREPARED ON 10.3.2022
BASED ON AERIAL PHOTO No. E127354C
TAKEN ON 15.1.2021 BY
LANDS DEPARTMENT

航攝照片 AERIAL PHOTO

擬議臨時食肆（餐廳戶外座位區）
及附屬停車場（貨櫃車除外）（為期3年）
新界大埔鹽田仔丈量約份第27約地段第70號（部分）及毗連政府土地
PROPOSED TEMPORARY EATING PLACE
(OUTSIDE SEATING ACCOMMODATION OF A RESTAURANT) AND
ANCILLARY VEHICLE PARK (EXCLUDING CONTAINER VEHICLES)
FOR A PERIOD OF 3 YEARS
LOT 70 (PART) IN D.D. 27 AND ADJOINING GOVERNMENT LAND,
YIM TIN TSAI, TAI PO, NEW TERRITORIES

規劃署
PLANNING
DEPARTMENT



參考編號
REFERENCE No.

A/NE-YTT/2

圖 PLAN

A-3

1



2



申請地點界線只作識別用
APPLICATION SITE BOUNDARY FOR IDENTIFICATION PURPOSE ONLY

實地照片 SITE PHOTOS

擬議臨時食肆（餐廳戶外座位區）
及附屬停車場（貨櫃車除外）（為期3年）
新界大埔鹽田仔丈量約份第27約地段第70號（部分）及毗連政府土地
PROPOSED TEMPORARY EATING PLACE
(OUTSIDE SEATING ACCOMMODATION OF A RESTAURANT) AND
ANCILLARY VEHICLE PARK (EXCLUDING CONTAINER VEHICLES)
FOR A PERIOD OF 3 YEARS
LOT 70 (PART) IN D.D. 27 AND ADJOINING GOVERNMENT LAND,
YIM TIN TSAI, TAI PO, NEW TERRITORIES

規劃署
PLANNING
DEPARTMENT



參考編號
REFERENCE No.
A/NE-YTT/2

圖PLAN
A-4a

本摘要圖於2022年1月5日擬備，所根據
的資料為攝於2021年12月10日
的實地照片
PLAN PREPARED ON 5.1.2022 BASED ON
SITE PHOTOS TAKEN ON 10.12.2021

3



4



申請地點界線只作識別用

APPLICATION SITE BOUNDARY FOR IDENTIFICATION PURPOSE ONLY

實地照片 SITE PHOTOS

擬議臨時食肆（餐廳戶外座位區）
及附屬停車場（貨櫃車除外）（為期3年）
新界大埔鹽田仔丈量約份第27約地段第70號（部分）及毗連政府土地
PROPOSED TEMPORARY EATING PLACE
(OUTSIDE SEATING ACCOMMODATION OF A RESTAURANT) AND
ANCILLARY VEHICLE PARK (EXCLUDING CONTAINER VEHICLES)
FOR A PERIOD OF 3 YEARS
LOT 70 (PART) IN D.D. 27 AND ADJOINING GOVERNMENT LAND,
YIM TIN TSAI, TAI PO, NEW TERRITORIES

規劃署
PLANNING
DEPARTMENT



參考編號
REFERENCE No.

A/NE-YTT/2

圖PLAN

A-4b

本摘要圖於2022年1月5日擬備，所根據
的資料為攝於2021年12月10日
的實地照片
PLAN PREPARED ON 5.1.2022 BASED ON
SITE PHOTOS TAKEN ON 10.12.2021