


Project 項目名稱: Proposed Temporary Shop and Services for a Period of 3 Years at Lot 463 RP in D.D. 210 and Lot 1297 RP in D.D. 244 in Ho Chung, Sai Kung	Drawing Title 圖紙標題: Layout Plan		Remarks 備註: <input type="checkbox"/> Light goods vehicle <input type="checkbox"/> Structure
	Drawing No. 圖號: 20240107		Scale 比例:

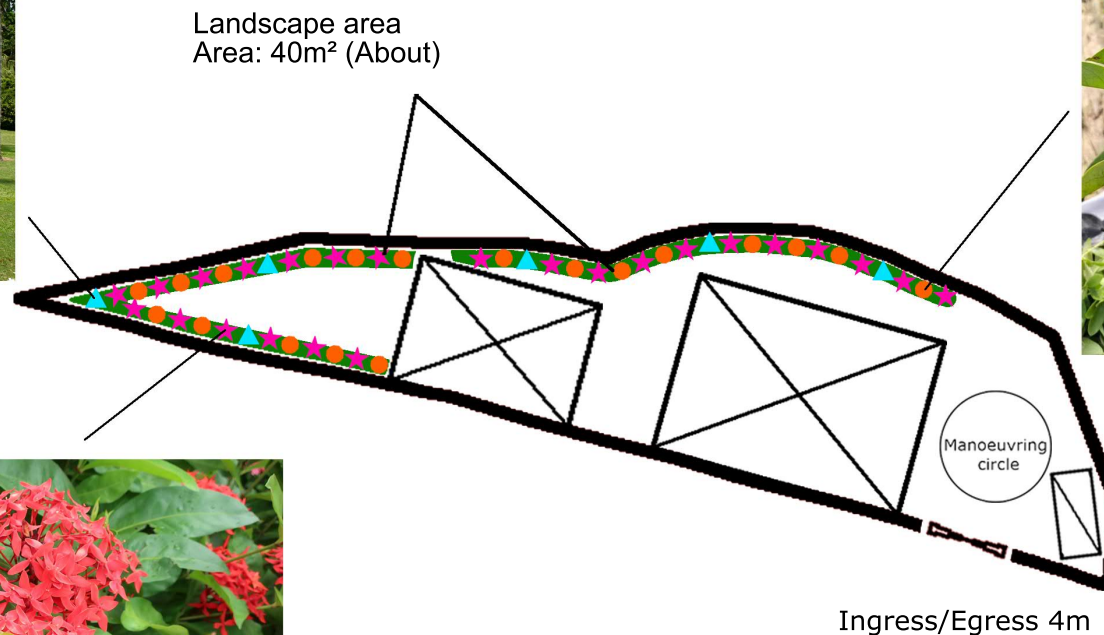
植物學名：Plumeria obtusa
 中文名稱：緬梔花
 英文名稱：Frangipani



中文名稱：矮鴨腳木(鵝掌藤)
 植物學名：Schefflera arboricola
 英文名稱：Miniature Umbrella Plant



植物學名：Ixora chinensis
 中文名稱：龍船花
 英文名稱：Chinese Ixora



Project 項目名稱:

Proposed Temporary Shop and Services for a Period of 3 Years at Lot 463 RP in D.D. 210 and Lot 1297 RP in D.D. 244 in Ho Chung, Sai Kung

Drawing Title 圖紙標題:

Planting Proposal

Drawing No. 圖號:

20240207

Remarks 備註:

- Schefflera arboricola 矮鴨腳木(鵝掌藤)
- ★ Ixora chinensis 龍船花
- ▲ Plumeria obtusa 緬梔花

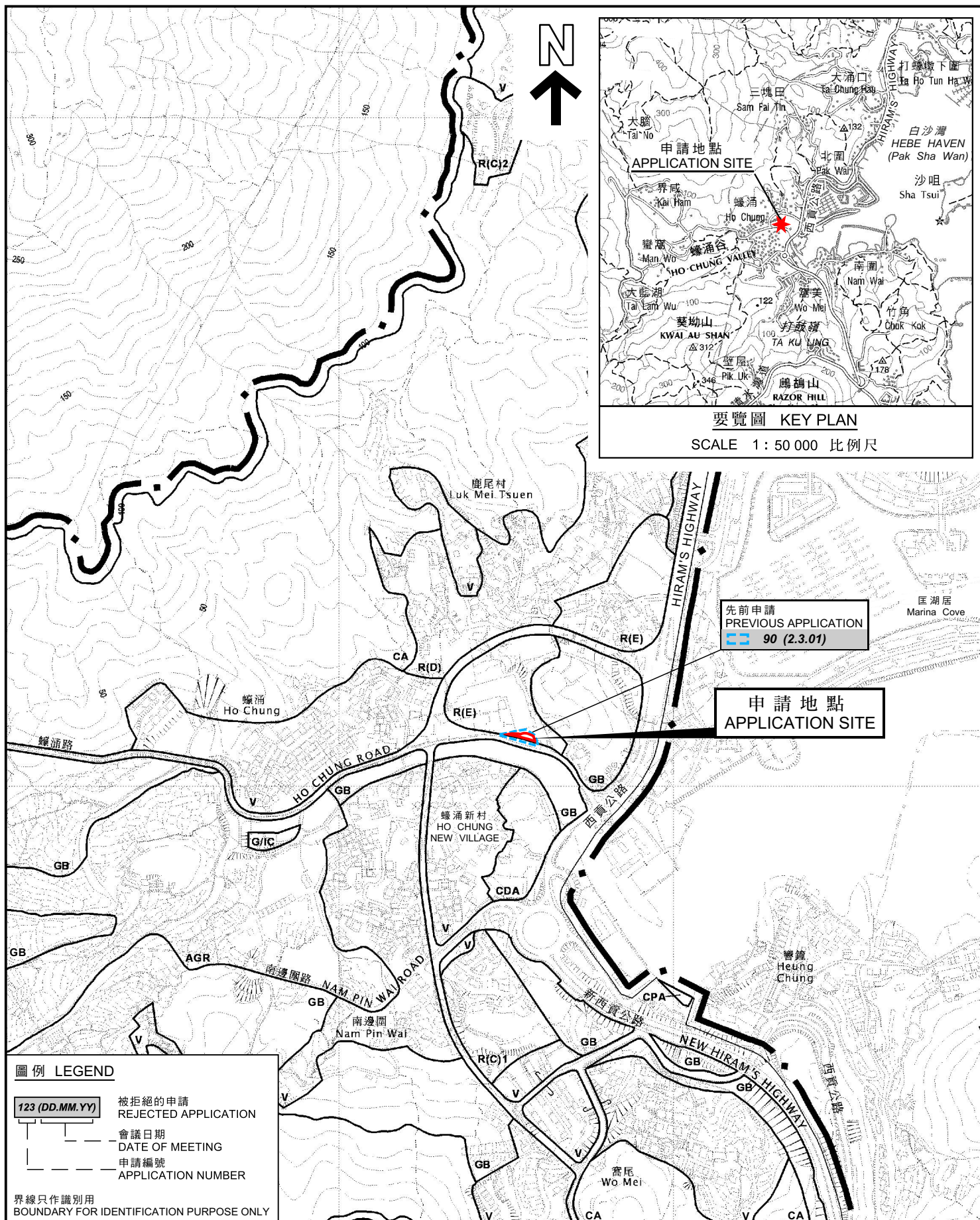
(資料來源：申請人於 07.02.2024 呈交的資料)
 (Source : Applicant's Submission of 07.02.2024)

參考編號

REFERENCE No.
 A/SK-HC/347

繪圖

DRAWING
 A-2



位置圖 LOCATION PLAN

本摘要圖於2024年2月16日擬備，
所根據的資料為於2014年3月11日
核准的分區計劃大綱圖編號S/SK-HC/11
EXTRACT PLAN PREPARED ON 16.2.2024
BASED ON OUTLINE ZONING PLAN No.
S/SK-HC/11 APPROVED ON 11.3.2014

擬議臨時商店及服務行業（為期3年）
西貢蠔涌丈量約份第210約地段第463號餘段及第244約地段第1297號餘段
PROPOSED TEMPORARY SHOP AND SERVICES FOR A PERIOD OF 3 YEARS
LOT 463 RP IN D.D. 210 AND LOT 1297 RP IN D.D. 244. HO CHUNG, SAI KUNG

SCALE 1 : 7 500 比例尺

SCALE 1 : 500 比例尺

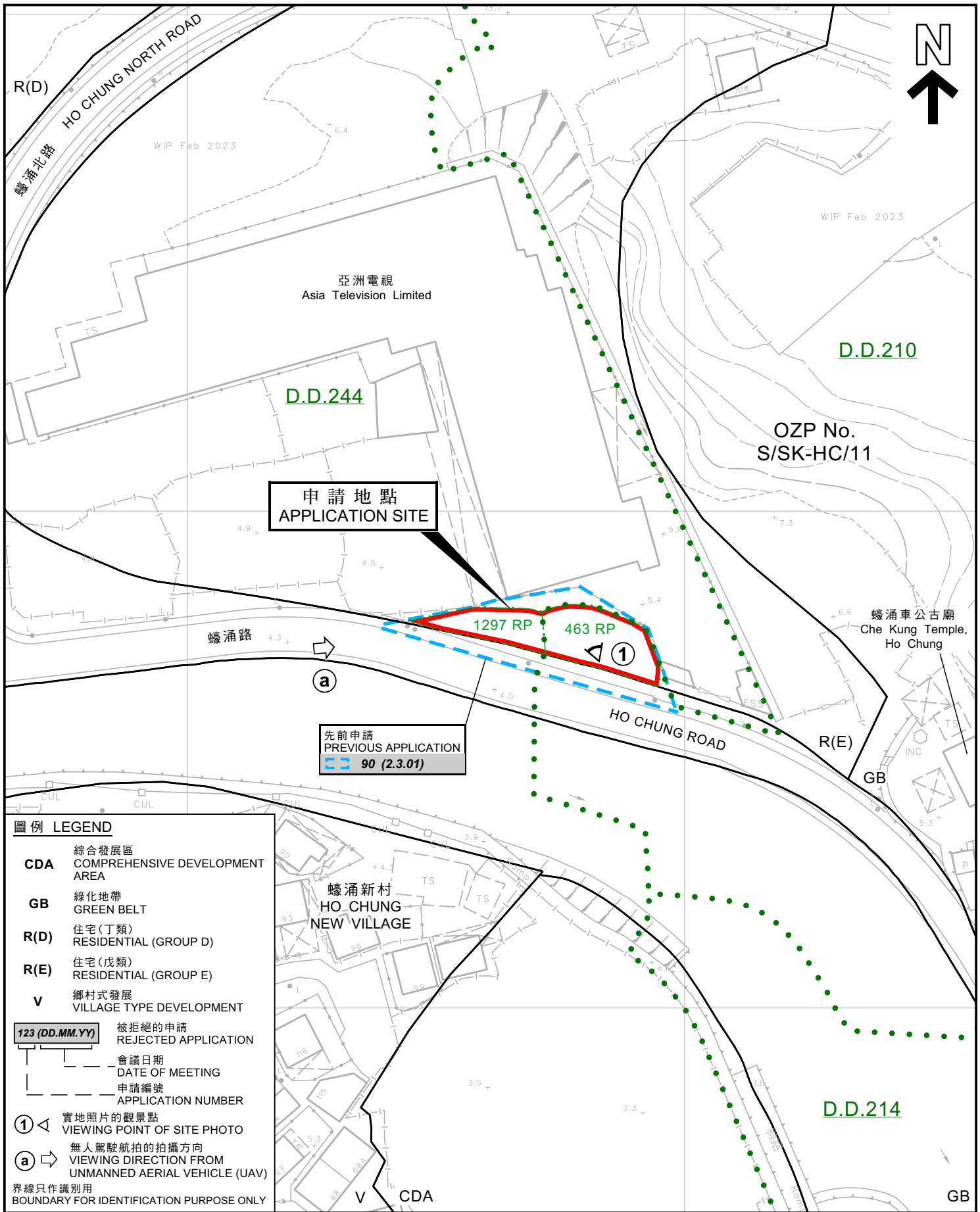
米 METRES 100 0 100 200 300 米 METRES

規劃署
PLANNING
DEPARTMENT

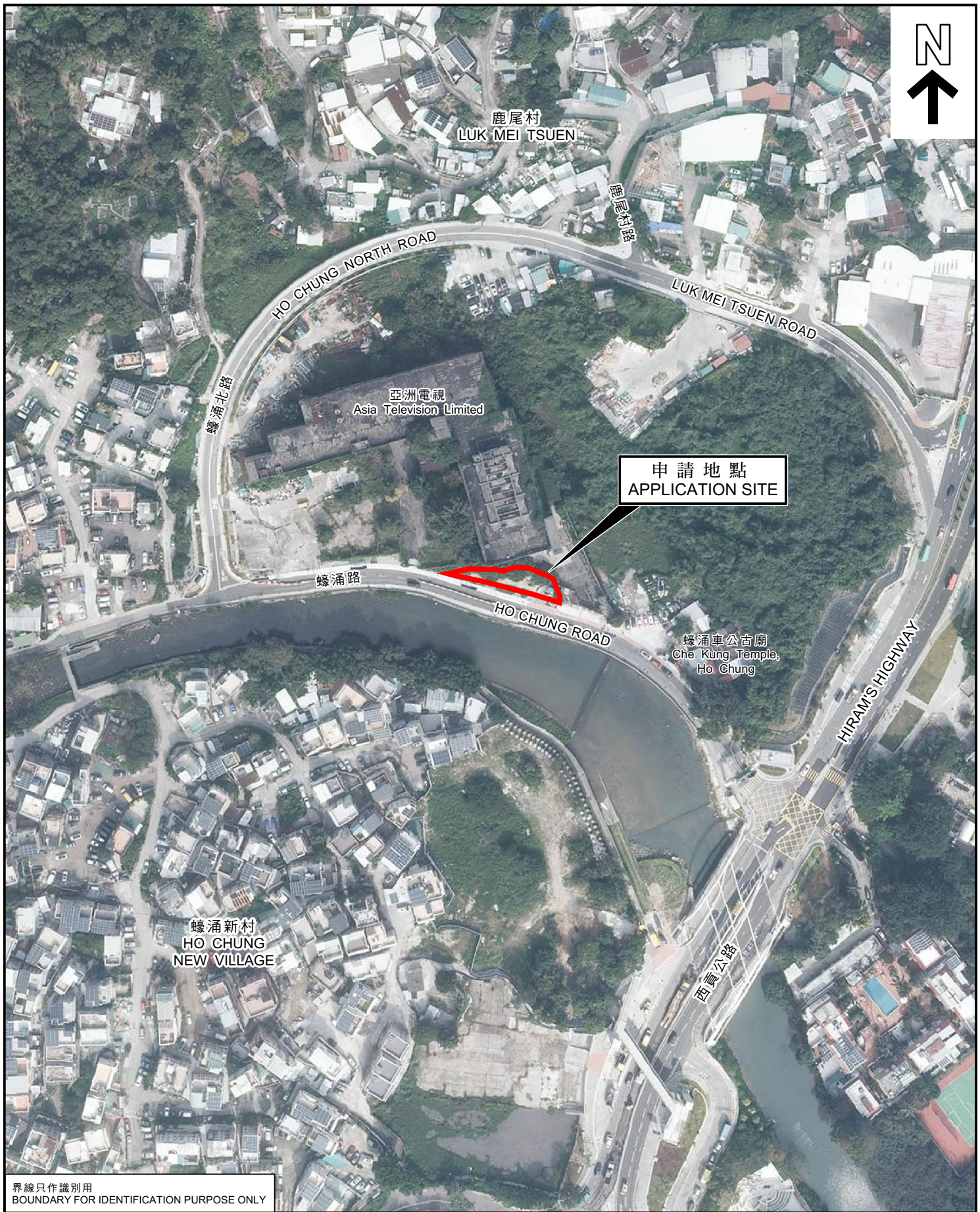


參考編號
REFERENCE No.
A/SK-HC/347

PLAN
A-1



<p>本摘要圖於2024年2月19日擬備， 所根據的資料為測量圖編號 7-SE-25C及11-NE-5A</p> <p>EXTRACT PLAN PREPARED ON 19.2.2024 BASED ON SURVEY SHEETS No. 7-SE-25C & 11-NE-5A</p>	<p>平面圖 SITE PLAN</p> <p>擬議臨時商店及服務行業（為期3年） 西貢蠔涌丈量約份第210約地段第463號餘段及第244約地段第1297號餘段 PROPOSED TEMPORARY SHOP AND SERVICES FOR A PERIOD OF 3 YEARS LOT 463 RP IN D.D. 210 AND LOT 1297 RP IN D.D. 244, HO CHUNG, SAI KUNG</p> <p>SCALE 1:1 000 比例尺</p> <p>米 20 0 20 40 米 METRES</p>	<p>規劃署 PLANNING DEPARTMENT</p> <p>參考編號 REFERENCE No. A/SK-HC/347</p> <p>圖 PLAN A-2</p>
---	--	--



界線只作識別用
BOUNDARY FOR IDENTIFICATION PURPOSE ONLY

航攝照片 AERIAL PHOTO

本摘要圖於2024年2月19日擬備，所根據的資料為地政總署於2022年12月29日拍得的航攝照片編號E181721C
EXTRACT PLAN PREPARED ON 19.2.2024
BASED ON AERIAL PHOTO No.
E181721C TAKEN ON 29.12.2022
BY LANDS DEPARTMENT

擬議臨時商店及服務行業（為期3年）
西貢蠔涌丈量約份第210約地段第463號餘段及第244約地段第1297號餘段
PROPOSED TEMPORARY SHOP AND SERVICES FOR A PERIOD OF 3 YEARS
LOT 463 RP IN D.D. 210 AND LOT 1297 RP IN D.D. 244, HO CHUNG, SAI KUNG

規劃署
PLANNING
DEPARTMENT



參考編號
REFERENCE No.
A/SK-HC/347

圖 PLAN
A-3

1



a



界線只作識別用
BOUNDARY FOR IDENTIFICATION PURPOSE ONLY

實地照片 SITE PHOTO

本圖於2024年2月19日擬備，所根據的資料為攝於2023年12月19日的實地照片(上圖)及無人駕駛航拍照片(下圖)
PLAN PREPARED ON 19.2.2024 BASED ON SITE PHOTO (UPPER PHOTO) AND UNMANNED AERIAL VEHICLE (UAV) PHOTO (LOWER PHOTO) TAKEN ON 19.12.2023

擬議臨時商店及服務行業(為期3年)
西貢蠔涌丈量約份第210約地段第463號餘段及第244約地段第1297號餘段
PROPOSED TEMPORARY SHOP AND SERVICES FOR A PERIOD OF 3 YEARS
LOT 463 RP IN D.D. 210 AND LOT 1297 RP IN D.D. 244, HO CHUNG, SAI KUNG

規劃署
PLANNING
DEPARTMENT



參考編號
REFERENCE No.
A/SK-HC/347

圖 PLAN
A-4