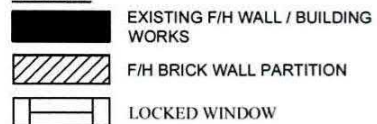

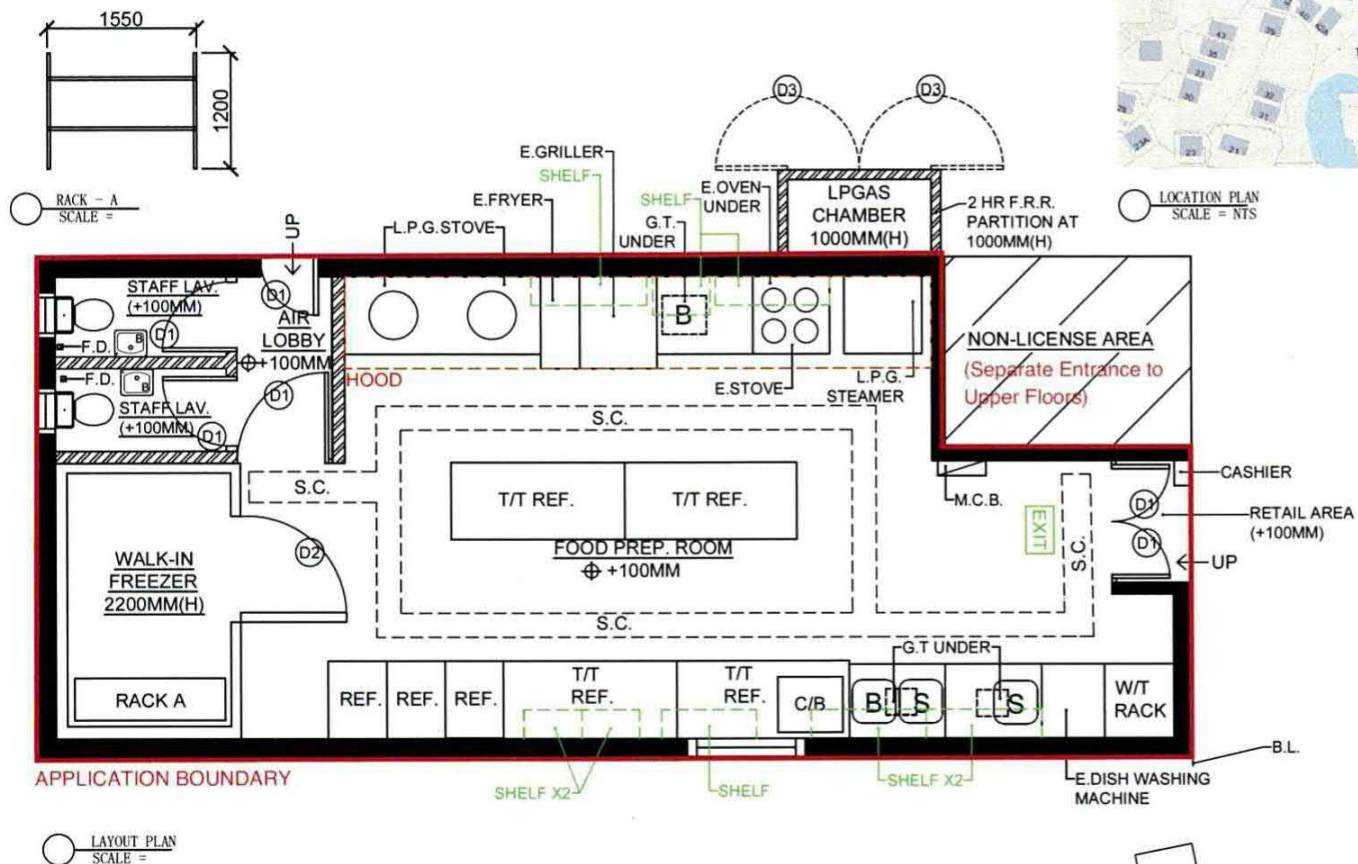


LEGEND**DOOR LEGEND****FLOOR CALCULATION**

FOOD PREP. AREA = 55.7M²



店舖地址:	新界西貢橫江村5號地下	聯絡電話:	
檔案編號:	FEHD P/L (NT) 36-40/29/2020/663	繪圖版本:	191532
牌照類別:	食物製造廠	燃料種類:	電力及石油氣

(資料來源：申請人於 17.05.2021 呈交的資料)
(Source : Applicant's Submission of 17.05.2021)

參考編號
REFERENCE No.
ASK-PK/264

繪圖
DRAWING
A-1

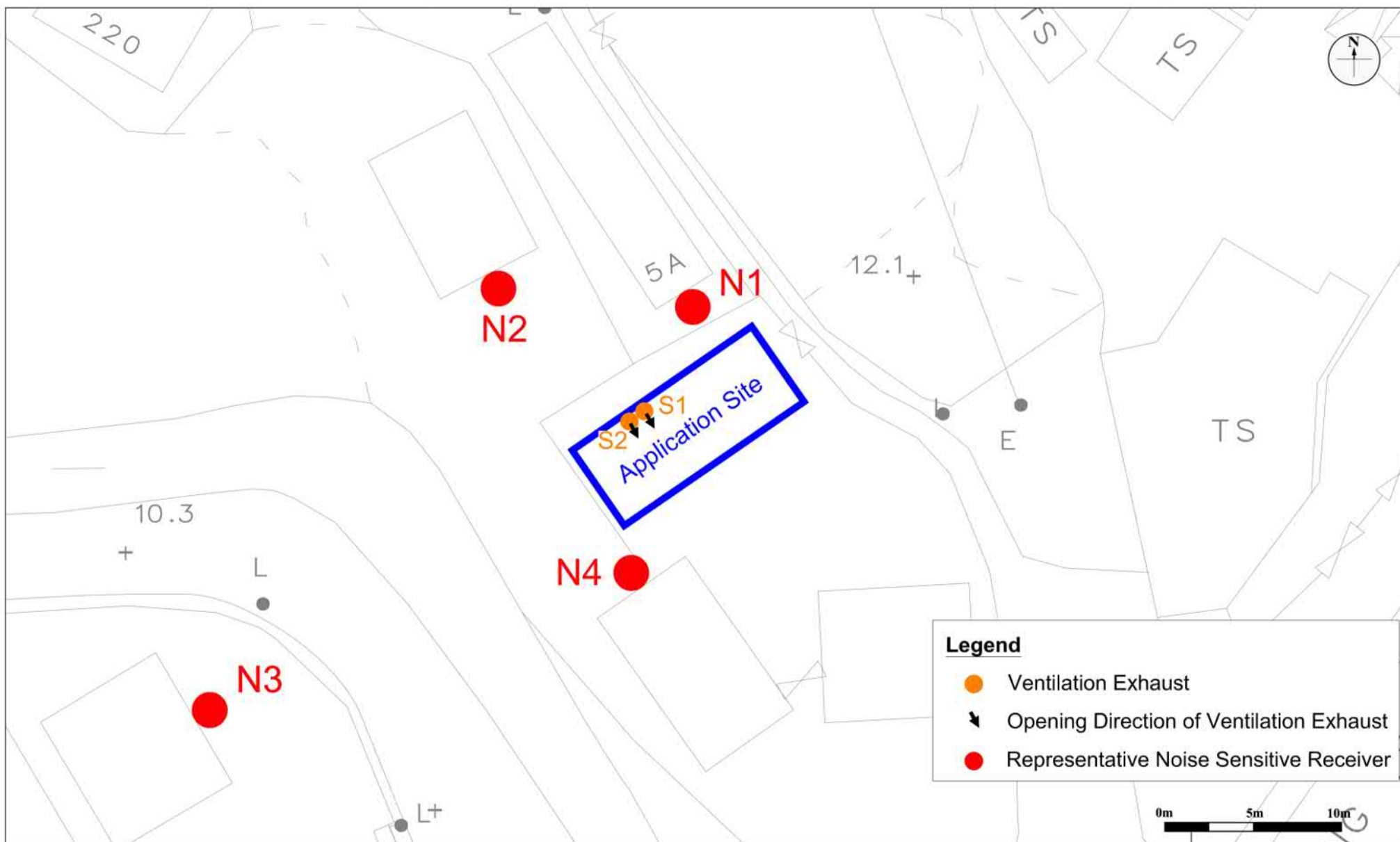


Figure: 2.2

Title: Proposed Location of Ventilation Exhaust and Representative Noise Sensitive Receivers for Fixed Noise Impact Assessment

Project: Proposed Shop and Services (Fast Food Shop) Use on the Ground Floor of No.5, Wang Kong Tsuen, Sai Kung, New Territories

RAMBOLL

Drawn by: KL

Checked by: KY

Rev.: 1.1

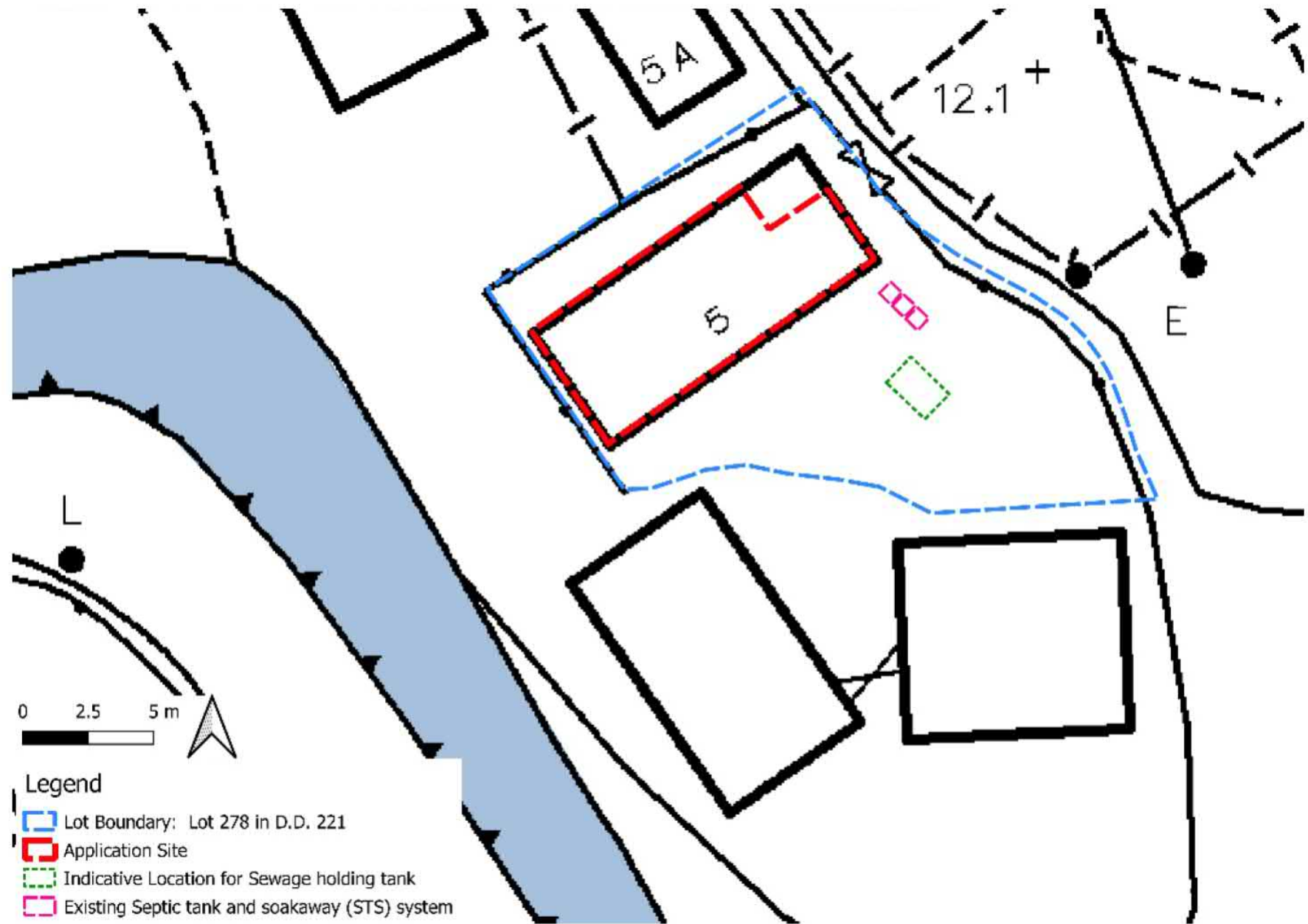
Date: Jan 2022

(資料來源：申請人於 14.01.2022 呈交的資料)
(Source : Applicant's Submission of 14.01.2022)

參考編號
REFERENCE No.
/ASK-PK/264

繪圖
DRAWING
A-2

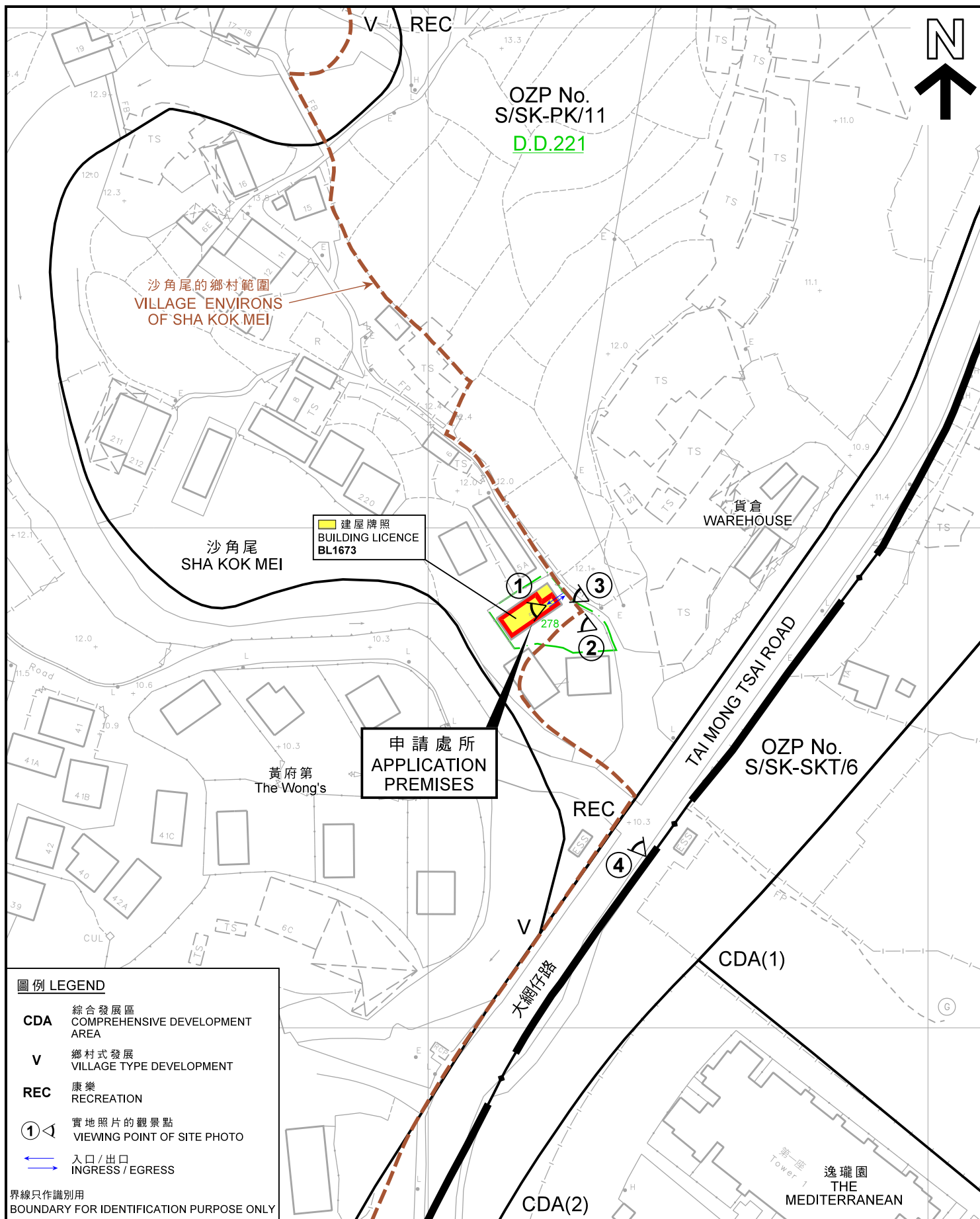
Figure 1 : Indicative location of sewage holding tank



(資料來源：申請人於 14.01.2022 呈交的資料)
(Source : Applicant's Submission of 14.01.2022)

參考編號
REFERENCE No.
A/SK-PK/264

繪圖
DRAWING
A-3



圖例 LEGEND

- CDA** 綜合發展區
COMPREHENSIVE DEVELOPMENT
AREA
- V** 鄉村式發展
VILLAGE TYPE DEVELOPMENT
- REC** 康樂
RECREATION
- ① 實地照片的觀景點
VIEWING POINT OF SITE PHOTO
- ↔ 入口 / 出口
INGRESS / EGRESS

界線只作識別用
BOUNDARY FOR IDENTIFICATION PURPOSE ONLY

平面圖 SITE PLAN

擬議商店及服務行業（快餐店）
西貢丈量約份第 2 2 1 約地段第 2 7 8 號（部分）橫崗村 5 號地下
PROPOSED SHOP AND SERVICES (FAST FOOD SHOP)
GROUND FLOOR, No. 5 WANG KONG TSUEN,
LOT 278 (PART) IN D.D. 221, SAI KUNG

本摘要圖於 2022 年 1 月 12 日擬備，
所根據的資料為測量圖編號
8-SW-6D 及 8-SW-11B
EXTRACT PLAN PREPARED ON 12.1.2022
BASED ON SURVEY SHEETS No.
8-SW-6D & 8-SW-11B


SCALE 1 : 1 000 比例尺
米 20 0 20 40 米
METRES

規劃署
PLANNING
DEPARTMENT



參考編號
REFERENCE No.
A/SK-PK/264

圖 PLAN
A-2



界線只作識別用
BOUNDARY FOR IDENTIFICATION PURPOSE ONLY

航攝照片 AERIAL PHOTO

本摘要圖於2022年1月12日擬備，所根據的資料為地政總署於2020年12月1日拍得的航攝照片編號E110824C

EXTRACT PLAN PREPARED ON 12.1.2022
BASED ON AERIAL PHOTO No.
E110824C TAKEN ON 1.12.2020
BY LANDS DEPARTMENT

擬議商店及服務行業（快餐店）
西貢丈量約份第221約地段第278號（部分）橫崗村5號地下
PROPOSED SHOP AND SERVICES (FAST FOOD SHOP)
GROUND FLOOR, No. 5 WANG KONG TSUEN,
LOT 278 (PART) IN D.D. 221, SAI KUNG

規劃署
PLANNING
DEPARTMENT



參考編號
REFERENCE No.
A/SK-PK/264

圖 PLAN
A-3

1



2



界線只作識別用
BOUNDARY FOR IDENTIFICATION PURPOSE ONLY

實地照片 SITE PHOTO

擬議商店及服務行業（快餐店）
西貢丈量約份第 2 2 1 約地段第 2 7 8 號（部分）橫崗村 5 號地下
PROPOSED SHOP AND SERVICES (FAST FOOD SHOP)
GROUND FLOOR, No. 5 WANG KONG TSUEN,
LOT 278 (PART) IN D.D. 221, SAI KUNG

規劃署
PLANNING
DEPARTMENT



參考編號
REFERENCE No.
A/SK-PK/264

圖 PLAN
A-4a

本圖於2022年1月12日擬備，所根據的資料為攝於2022年1月10日的實地照片
PLAN PREPARED ON 12.1.2022 BASED ON SITE PHOTOS TAKEN ON 10.1.2022

3

申請處所
APPLICATION
PREMISES



攝於2022年1月10日的實地照片 SITE PHOTO TAKEN ON 10.1.2022

4

申請處所
APPLICATION
PREMISES



攝於2021年6月11日的實地照片 SITE PHOTO TAKEN ON 11.6.2021

實地照片 SITE PHOTO

擬議商店及服務行業（快餐店）
西貢丈量約份第221約地段第278號（部分）橫崗村5號地下
PROPOSED SHOP AND SERVICES (FAST FOOD SHOP)
GROUND FLOOR, No. 5 WANG KONG TSUEN,
LOT 278 (PART) IN D.D. 221, SAI KUNG

規劃署
PLANNING
DEPARTMENT



參考編號
REFERENCE No.
A/SK-PK/264

圖 PLAN
A-4b

本圖於2022年1月12日擬備，所根據的資料為攝於2021年6月11日及2022年1月10日的實地照片
PLAN PREPARED ON 12.1.2022
BASED ON SITE PHOTOS TAKEN ON 11.6.2021 & 10.1.2022