

(資料來源：由申請人提供的位置圖)
(Source : Location Plan supplied by the Applicant)

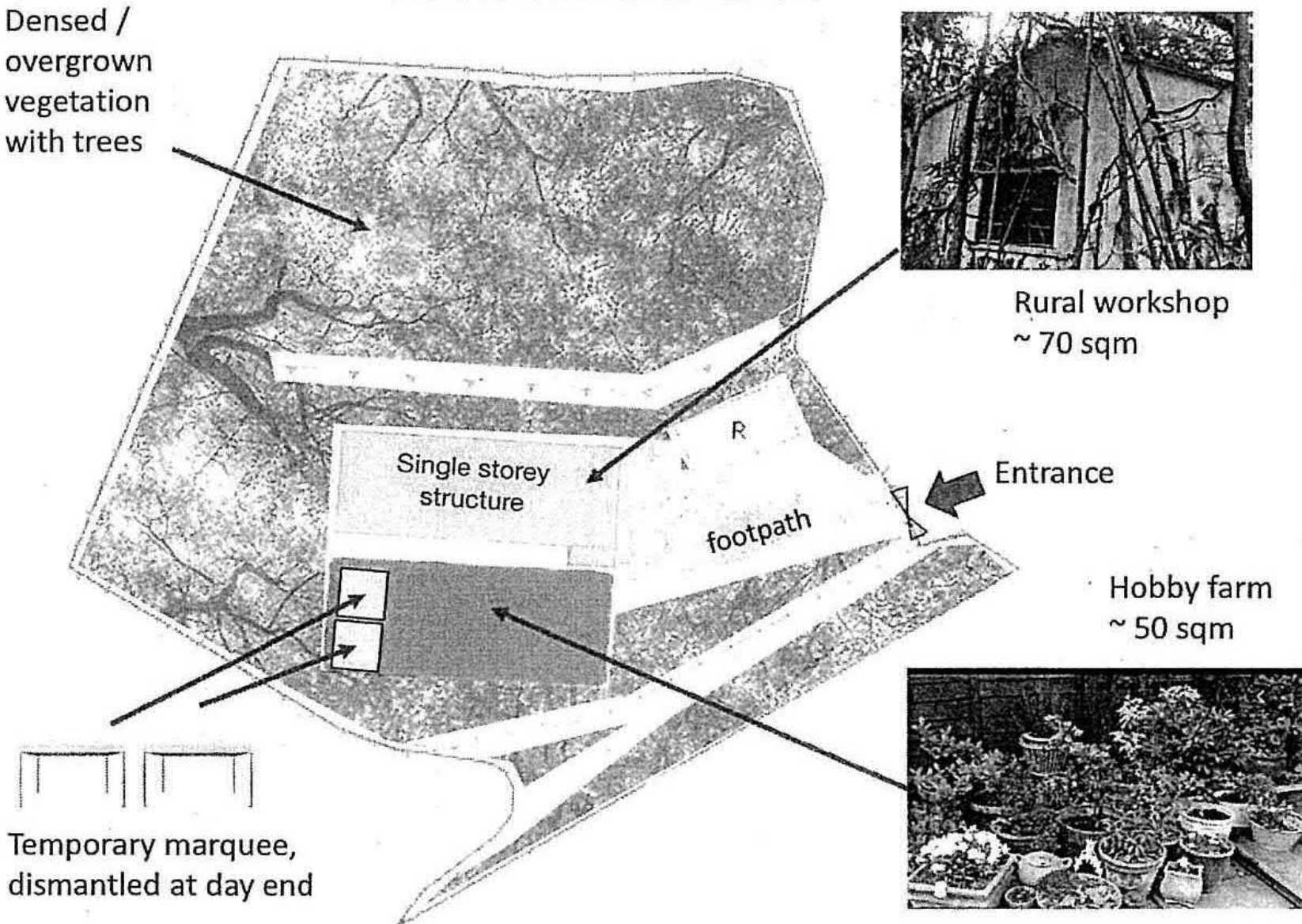
參考編號
REFERENCE No.
ASK-TMT/72

繪圖
DRAWING
A-1

Proposed Site Plan

Former Sui Ying School

Densed /
overgrown
vegetation
with trees



Temporary marquee,
dismantled at day end

Rural workshop
~ 70 sqm

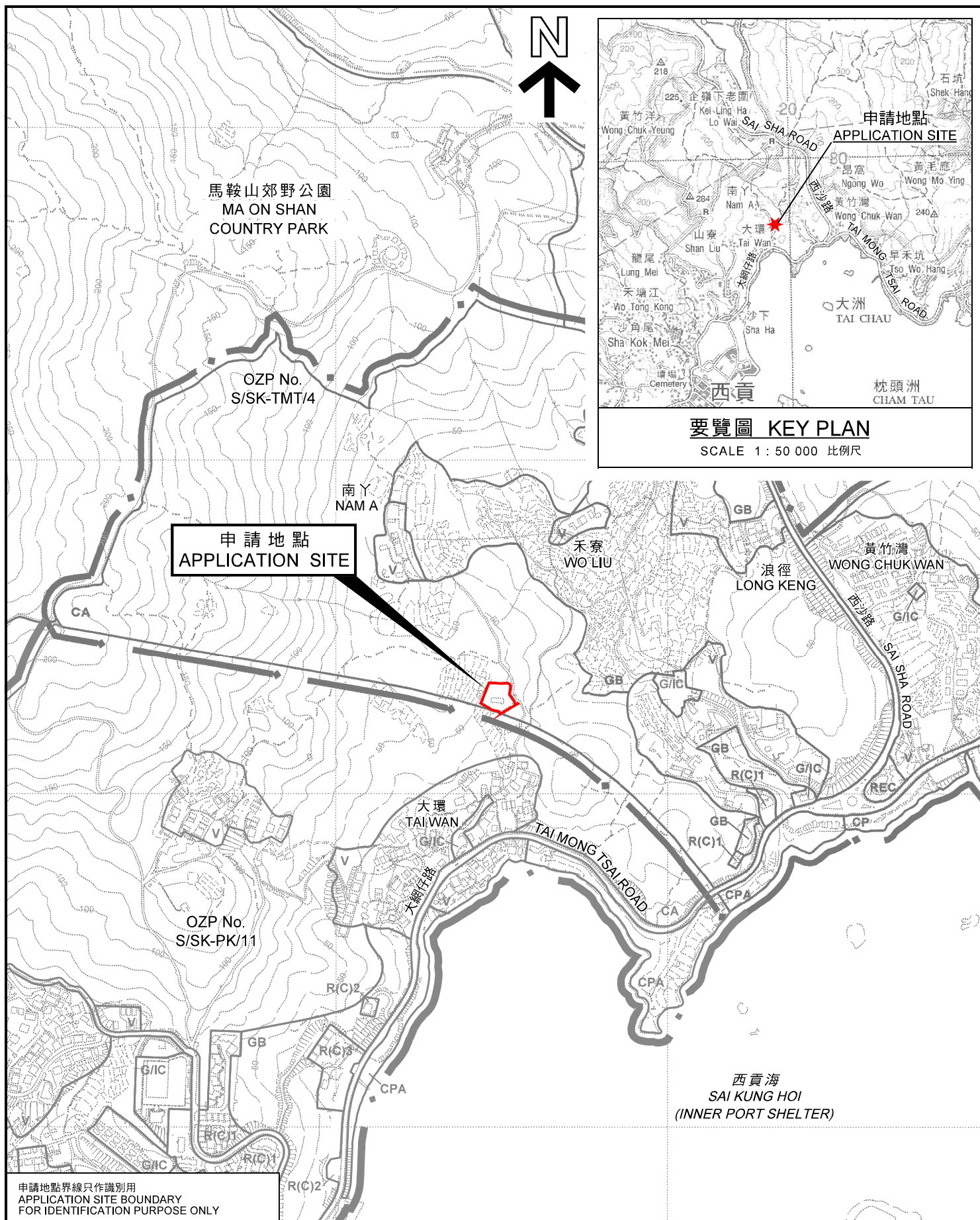
Entrance

Hobby farm
~ 50 sqm

(資料來源：由申請人提供的擬議地盤平面圖)
(Source : Proposed Site Plan supplied by the Applicant)

參考編號
REFERENCE No.
ASK-TMT/72

繪圖
DRAWING
A-2



申請地點界線只作識別用
APPLICATION SITE BOUNDARY
FOR IDENTIFICATION PURPOSE ONLY

位置圖 LOCATION PLAN

擬議臨時康體文娛場所
(休閒農場及回收再造工藝工作室，為期3年)
西貢大環丈量約份第216約的政府土地 (前萃英學校)
PROPOSED TEMPORARY PLACE OF RECREATION, SPORTS OR CULTURE
(HOBBY FARM AND STUDIO FOR RECYCLING CRAFTS)
FOR A PERIOD OF 3 YEARS
GOVERNMENT LAND (FORMER SUI YING SCHOOL)
IN D.D. 216, TAI WAN, SAI KUNG

米
METRES 100 0 100 200 300 METRES
SCALE 1 : 7 500 比例尺

規劃署
PLANNING
DEPARTMENT

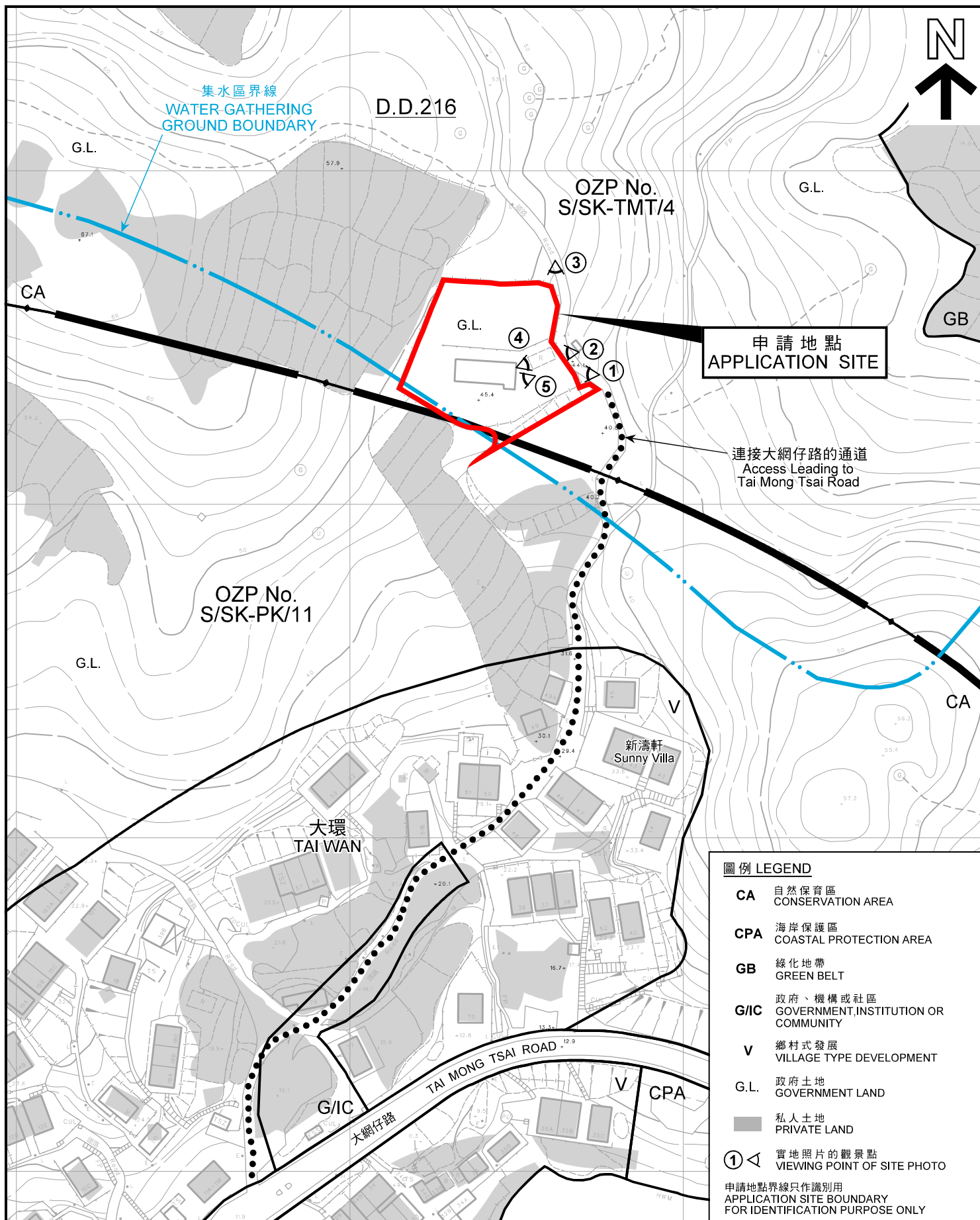


參考編號
REFERENCE No.
A/SK-TMT/72

圖 PLAN
A-1

本摘要圖於2021年7月2日擬備，
所根據的資料為
於2008年3月11日核准的分區計劃大綱圖
編號S/SK-TMT/4，以及
於2006年10月17日核准的分區計劃大綱圖
編號S/SK-PK/11

EXTRACT PLAN PREPARED ON 2.7.2021
BASED ON OUTLINE ZONING PLAN No.
S/SK-TMT/4 APPROVED ON 11.3.2008 AND
S/SK-PK/11 APPROVED ON 17.10.2006



平面圖 SITE PLAN

擬議臨時康體文娛場所
(休閒農場及回收再造工藝工作室, 為期3年)
西貢大環丈量約份第216約的政府土地 (前萃英學校)
PROPOSED TEMPORARY PLACE OF RECREATION, SPORTS OR CULTURE
(HOBBY FARM AND STUDIO FOR RECYCLING CRAFTS)
FOR A PERIOD OF 3 YEARS
GOVERNMENT LAND (FORMER SUI YING SCHOOL)
IN D.D. 216, TAI WAN, SAI KUNG

SCALE 1 : 1 500 比例尺

米 30 0 30 60 米
METRES

本摘要圖於2021年7月2日擬備,
所根據的資料為測量圖編號
8-SW-7A

EXTRACT PLAN PREPARED ON 2.7.2021
BASED ON SURVEY SHEETS No.
8-SW-7A

規劃署
PLANNING
DEPARTMENT



參考編號
REFERENCE No.
A/SK-TMT/72

圖 PLAN
A-2



申請地點
APPLICATION SITE

大環
TAI WAN

新濤軒
Sunny Villa

大網仔路

TAI MONG TSAI ROAD

西貢海
SAI KUNG HOI
(INNER PORT SHELTER)

申請地點界線只作識別用
APPLICATION SITE BOUNDARY
FOR IDENTIFICATION PURPOSE ONLY

航攝照片 AERIAL PHOTO

擬議臨時康體文娛場所
(休閒農場及回收再造工藝工作室, 為期3年)
西貢大環丈量約份第216約的政府土地 (前萃英學校)
PROPOSED TEMPORARY PLACE OF RECREATION, SPORTS OR CULTURE
(HOBBY FARM AND STUDIO FOR RECYCLING CRAFTS)
FOR A PERIOD OF 3 YEARS
GOVERNMENT LAND (FORMER SUI YING SCHOOL)
IN D.D. 216, TAI WAN, SAI KUNG

規劃署
PLANNING
DEPARTMENT



參考編號
REFERENCE No.
A/SK-TMT/72

圖 PLAN
A-3

本摘要圖於2021年7月2日擬備，
所根據的資料為地政總署
於2020年4月28日拍得的
航攝照片編號E096241C
EXTRACT PLAN PREPARED ON 2.7.2021
BASED ON AERIAL PHOTO No. E096241C
TAKEN ON 28.4.2020
BY LANDS DEPARTMENT

1



2



申請地點界線只作識別用
APPLICATION SITE BOUNDARY FOR IDENTIFICATION PURPOSE ONLY

實地照片 SITE PHOTO

本圖於2021年7月2日擬備，所根據的資料為攝於2021年6月1日的實地照片
PLAN PREPARED ON 2.7.2021 BASED ON SITE PHOTOS TAKEN ON 1.6.2021

擬議臨時康體文娛場所
(休閒農場及回收再造工藝工作室，為期3年)
西貢大環丈量約份第216約的政府土地 (前萃英學校)
PROPOSED TEMPORARY PLACE OF RECREATION, SPORTS OR CULTURE
(HOBBY FARM AND STUDIO FOR RECYCLING CRAFTS)
FOR A PERIOD OF 3 YEARS
GOVERNMENT LAND (FORMER SUI YING SCHOOL)
IN D.D. 216, TAI WAN, SAI KUNG

規劃署
PLANNING
DEPARTMENT



參考編號
REFERENCE No.
A/SK-TMT/72

圖 PLAN
A-4a

3



申請地點界線只作識別用
APPLICATION SITE BOUNDARY FOR IDENTIFICATION PURPOSE ONLY

本圖於2021年7月2日擬備，所根據的資料為攝於2021年6月1日的實地照片
PLAN PREPARED ON 2.7.2021 BASED ON SITE PHOTOS TAKEN ON 1.6.2021

實地照片 SITE PHOTO

擬議臨時康體文娛場所
(休閒農場及回收再造工藝工作室，為期3年)
西貢大環丈量約份第216約的政府土地 (前萃英學校)
PROPOSED TEMPORARY PLACE OF RECREATION, SPORTS OR CULTURE
(HOBBY FARM AND STUDIO FOR RECYCLING CRAFTS)
FOR A PERIOD OF 3 YEARS
GOVERNMENT LAND (FORMER SUI YING SCHOOL)
IN D.D. 216, TAI WAN, SAI KUNG

規劃署
PLANNING
DEPARTMENT



參考編號
REFERENCE No.
A/SK-TMT/72

圖 PLAN
A-4b

4



5



申請地點界線只作識別用
APPLICATION SITE BOUNDARY FOR IDENTIFICATION PURPOSE ONLY

實地照片 SITE PHOTO

本圖於2021年7月2日擬備，所根據的資料為攝於2021年6月16日的實地照片
PLAN PREPARED ON 2.7.2021 BASED ON SITE PHOTOS TAKEN ON 16.6.2021

擬議臨時康體文娛場所
(休閒農場及回收再造工藝工作室，為期3年)
西貢大環丈量約份第216約的政府土地 (前萃英學校)
PROPOSED TEMPORARY PLACE OF RECREATION, SPORTS OR CULTURE
(HOBBY FARM AND STUDIO FOR RECYCLING CRAFTS)
FOR A PERIOD OF 3 YEARS
GOVERNMENT LAND (FORMER SUI YING SCHOOL)
IN D.D. 216, TAI WAN, SAI KUNG

規劃署
PLANNING
DEPARTMENT



參考編號
REFERENCE No.
A/SK-TMT/72

圖 PLAN
A-4c