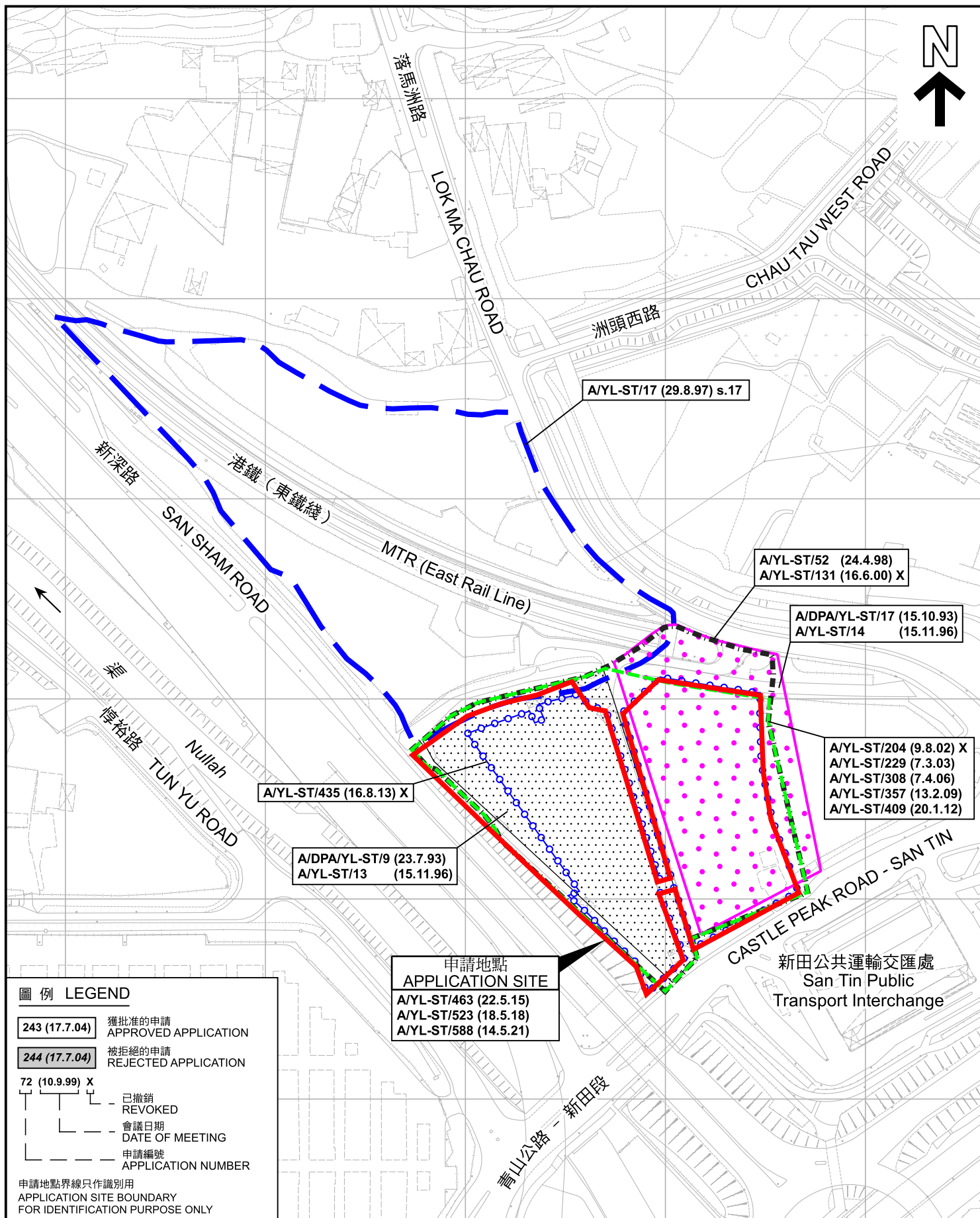


(摘錄自申請人於 21.3.2024 呈交的申請書)
(Extract from Applicant's Submission of 21.3.2024)

參考編號
REFERENCE No.
A/STT/1

繪圖
DRAWING
A - 1



圖例 LEGEND

- 243 (17.7.04) 獲批准的申請
APPROVED APPLICATION
- 244 (17.7.04) 被拒絕的申請
REJECTED APPLICATION
- 72 (10.9.99) X
已撤銷
REVOKED
- 會議日期
DATE OF MEETING
- 申請編號
APPLICATION NUMBER

申請地點界線只作識別用
APPLICATION SITE BOUNDARY
FOR IDENTIFICATION PURPOSE ONLY

先前申請圖 PREVIOUS APPLICATION PLAN

臨時公眾停車場(只供私家車及落馬洲-皇崗穿梭巴士)及
附屬設施(包括小食亭)的規劃許可續期(為期3年)
元朗新田丈量約份第99約地段第372號D分段餘段(部分)及毗連政府土地
RENEWAL OF PLANNING APPROVAL FOR TEMPORARY PUBLIC VEHICLE PARK
(FOR PRIVATE CARS AND LOK MA CHAU - HUANGGANG CROSS BOUNDARY
SHUTTLE BUSES ONLY) WITH ANCILLARY FACILITIES (INCLUDING A
REFRESHMENT KIOSK) FOR A PERIOD OF 3 YEARS
LOT 372 S.D RP (PART) IN D.D. 99
AND ADJOINING GOVERNMENT LAND IN SAN TIN, YUEN LONG
SCALE 1:2 500 比例尺

米 50 0 50 100 米
METRES

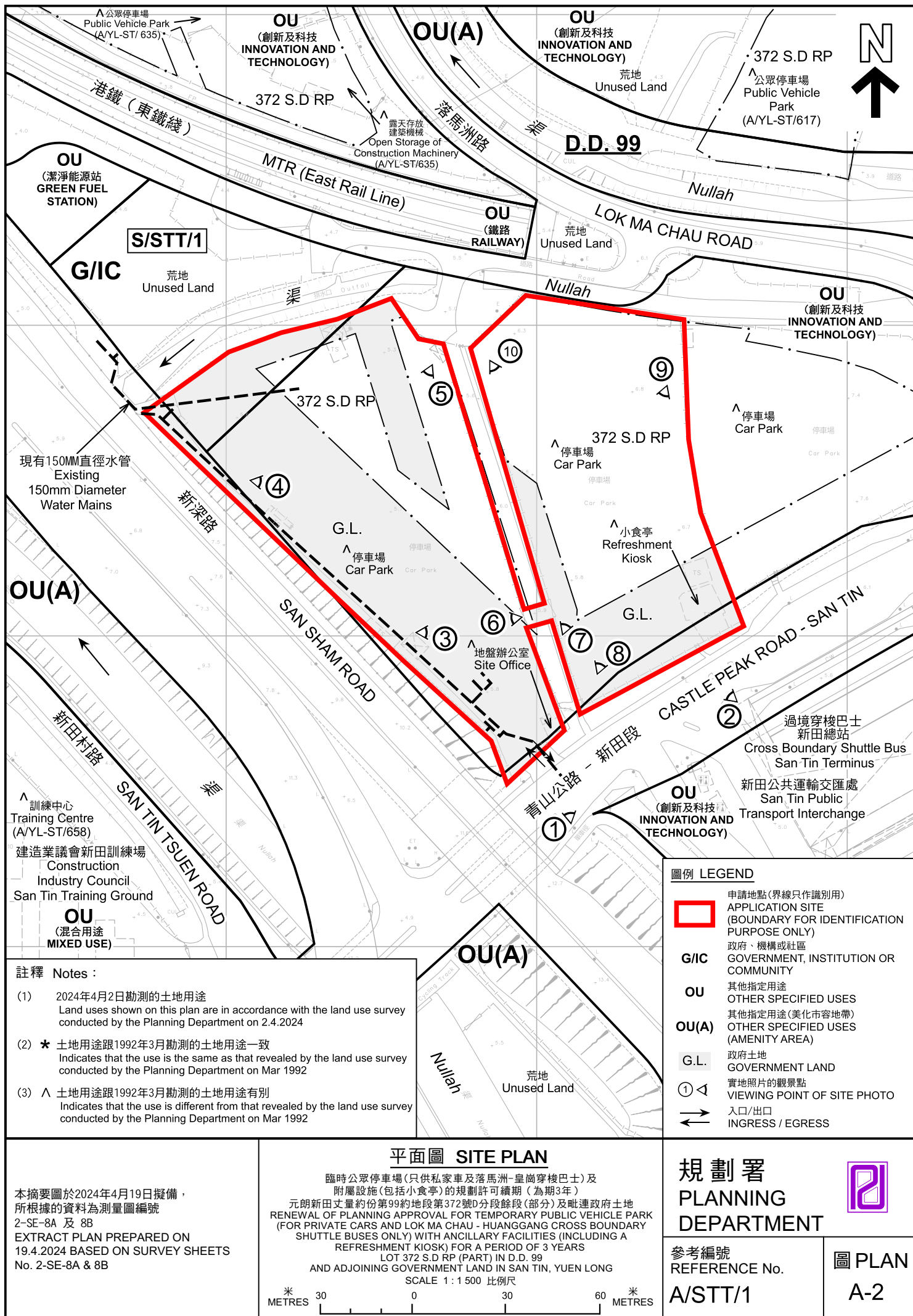
規劃署
PLANNING
DEPARTMENT



參考編號
REFERENCE No.
A/STT/1

圖 PLAN
A-1b

本摘要圖於2024年4月17日擬備，
所根據的資料為測量圖編號
2-SE-3C、3D、8A 及 8B
EXTRACT PLAN PREPARED ON 17.4.2024
BASED ON SURVEY SHEET No.
2-SE-3C, 3D, 8A & 8B





圖例 LEGEND



申請地點 (界線只作識別用)
APPLICATION SITE (BOUNDARY FOR
IDENTIFICATION PURPOSE ONLY)

航攝照片 AERIAL PHOTO

臨時公眾停車場(只供私家車及落馬洲-皇崗穿梭巴士)及
附屬設施(包括小食亭)的規劃許可續期(為期3年)
元朗新田丈量約份第99約地段第372號D分段餘段(部分)及毗連政府土地
RENEWAL OF PLANNING APPROVAL FOR TEMPORARY PUBLIC VEHICLE PARK
(FOR PRIVATE CARS AND LOK MA CHAU - HUANGGANG CROSS BOUNDARY
SHUTTLE BUSES ONLY) WITH ANCILLARY FACILITIES (INCLUDING A
REFRESHMENT KIOSK) FOR A PERIOD OF 3 YEARS
LOT 372 S.D RP (PART) IN D.D. 99
AND ADJOINING GOVERNMENT LAND IN SAN TIN, YUEN LONG


規劃署
PLANNING
DEPARTMENT



參考編號
REFERENCE No.
A/STT/1

圖 PLAN
A-3

本摘要圖於2024年4月11日擬備，所根據
的資料為地政總署於2023年2月23日拍得
的航攝照片編號E184970C
EXTRACT PLAN PREPARED ON
11.4.2024 BASED ON AERIAL PHOTO No.
E184970C TAKEN ON 23.2.2023 BY
LANDS DEPARTMENT



申請地點界線只作識別用 APPLICATION SITE BOUNDARY FOR IDENTIFICATION PURPOSE ONLY

實地照片 SITE PHOTOS

本圖於2024年4月18日擬備，所根據的資料為攝於2024年4月2日的實地照片
PLAN PREPARED ON 18.4.2024
BASED ON SITE PHOTOS
TAKEN ON 2.4.2024

臨時公眾停車場(只供私家車及落馬洲-皇崗穿梭巴士)及
附屬設施(包括小食亭)的規劃許可續期(為期3年)
元朗新田丈量約份第99約地段第372號D分段餘段(部分)及毗連政府土地
RENEWAL OF PLANNING APPROVAL FOR TEMPORARY PUBLIC VEHICLE PARK
(FOR PRIVATE CARS AND LOK MA CHAU - HUANGGANG CROSS BOUNDARY
SHUTTLE BUSES ONLY) WITH ANCILLARY FACILITIES (INCLUDING A
REFRESHMENT KIOSK) FOR A PERIOD OF 3 YEARS
LOT 372 S.D RP (PART) IN D.D. 99
AND ADJOINING GOVERNMENT LAND IN SAN TIN, YUEN LONG

規劃署
PLANNING
DEPARTMENT



參考編號
REFERENCE No.
A/STT/1

圖 PLAN
A-4a



申請地點界線只作識別用 APPLICATION SITE BOUNDARY FOR IDENTIFICATION PURPOSE ONLY

實地照片 SITE PHOTOS

本圖於2024年4月18日擬備，所根據的資料為攝於2024年4月2日的實地照片
PLAN PREPARED ON 18.4.2024
BASED ON SITE PHOTOS
TAKEN ON 2.4.2024

臨時公眾停車場(只供私家車及落馬洲-皇崗穿梭巴士)及
附屬設施(包括小食亭)的規劃許可續期(為期3年)
元朗新田丈量約份第99約地段第372號D分段餘段(部分)及毗連政府土地
RENEWAL OF PLANNING APPROVAL FOR TEMPORARY PUBLIC VEHICLE PARK
(FOR PRIVATE CARS AND LOK MA CHAU - HUANGGANG CROSS BOUNDARY
SHUTTLE BUSES ONLY) WITH ANCILLARY FACILITIES (INCLUDING A
REFRESHMENT KIOSK) FOR A PERIOD OF 3 YEARS
LOT 372 S.D RP (PART) IN D.D. 99
AND ADJOINING GOVERNMENT LAND IN SAN TIN, YUEN LONG

規劃署
PLANNING
DEPARTMENT




參考編號
REFERENCE No.
A/STT/1


圖 PLAN
A-4b




申請地點
APPLICATION SITE



申請地點
APPLICATION SITE



申請地點
APPLICATION SITE



申請地點
APPLICATION SITE

申請地點界線只作識別用 APPLICATION SITE BOUNDARY FOR IDENTIFICATION PURPOSE ONLY

實地照片 SITE PHOTOS

臨時公眾停車場(只供私家車及落馬洲-皇崗穿梭巴士)及
附屬設施(包括小食亭)的規劃許可續期(為期3年)
元朗新田丈量約份第99約地段第372號D分段餘段(部分)及毗連政府土地
RENEWAL OF PLANNING APPROVAL FOR TEMPORARY PUBLIC VEHICLE PARK
(FOR PRIVATE CARS AND LOK MA CHAU - HUANGGANG CROSS BOUNDARY
SHUTTLE BUSES ONLY) WITH ANCILLARY FACILITIES (INCLUDING A
REFRESHMENT KIOSK) FOR A PERIOD OF 3 YEARS
LOT 372 S.D RP (PART) IN D.D. 99
AND ADJOINING GOVERNMENT LAND IN SAN TIN, YUEN LONG

規劃署
PLANNING
DEPARTMENT



參考編號
REFERENCE No.
A/STT/1

圖 PLAN
A-4c

本圖於2024年4月18日擬備，所根據的
資料為攝於2024年4月2日的實地照片
PLAN PREPARED ON 18.4.2024
BASED ON SITE PHOTOS
TAKEN ON 2.4.2024