

**For Identification Only**

(摘錄自申請人於 18. 4. 2024 呈交的申請書)  
(Extract from Applicant's  
Submission of 18.4.2024)

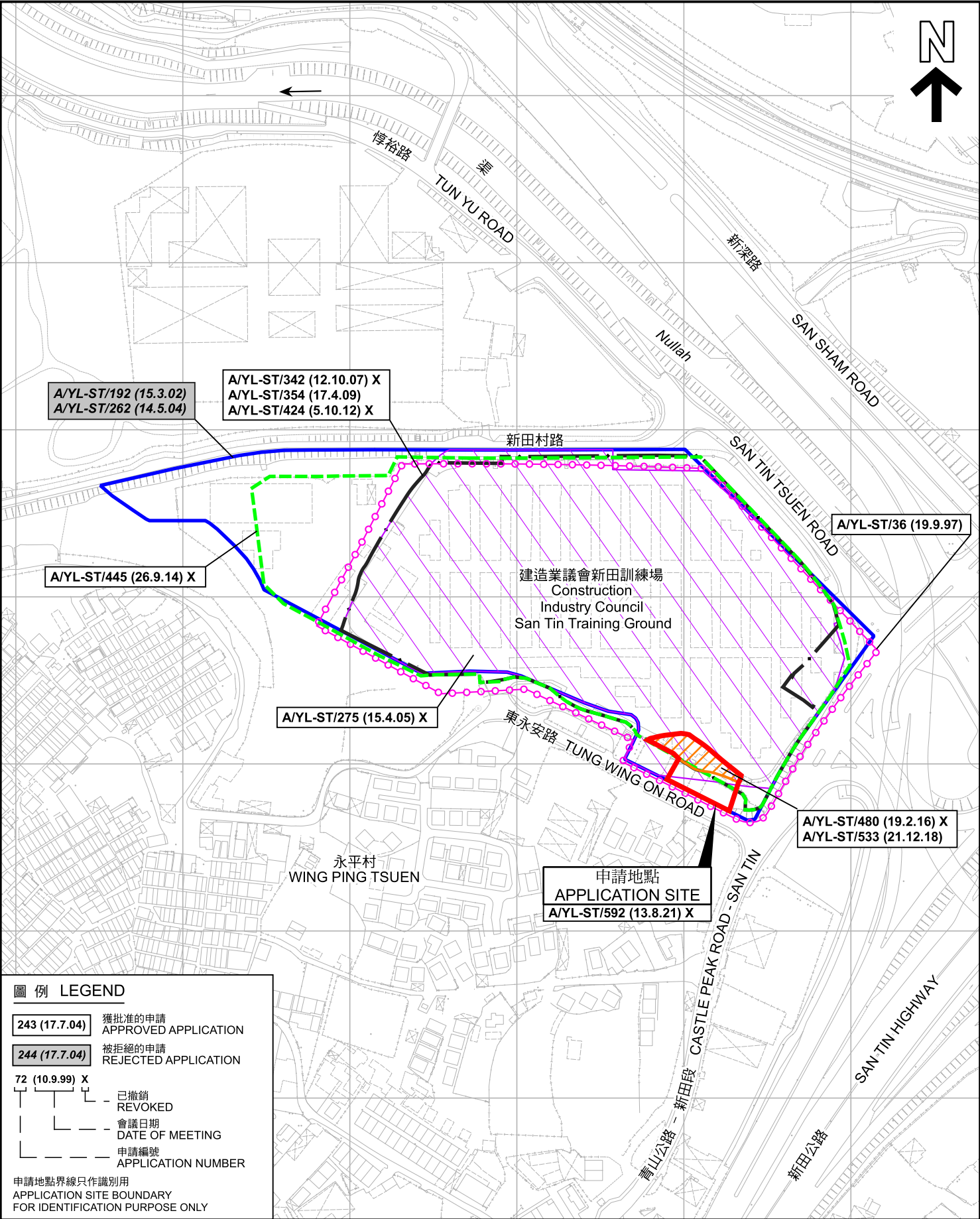
參考編號  
REFERENCE No.  
A/STT/3

繪圖  
DRAWING  
A - 1









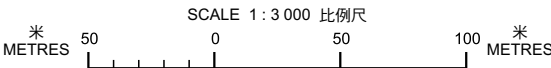
圖例 LEGEND

- 243 (17.7.04) 獲批准的申請  
APPROVED APPLICATION
- 244 (17.7.04) 被拒絕的申請  
REJECTED APPLICATION
- 72 (10.9.99) X  
已撤銷  
REVOKED
- 會議日期  
DATE OF MEETING
- 申請編號  
APPLICATION NUMBER

申請地點界線只作識別用  
APPLICATION SITE BOUNDARY  
FOR IDENTIFICATION PURPOSE ONLY

先前申請圖 PREVIOUS APPLICATION PLAN

臨時商店及服務行業（為期3年）  
元朗新田丈量約份第99約地段第774號餘段及毗鄰的政府土地  
TEMPORARY SHOP AND SERVICES FOR A PERIOD OF 3 YEARS  
LOT 774 RP IN D.D. 99 AND ADJOINING GOVERNMENT LAND,  
SAN TIN, YUEN LONG



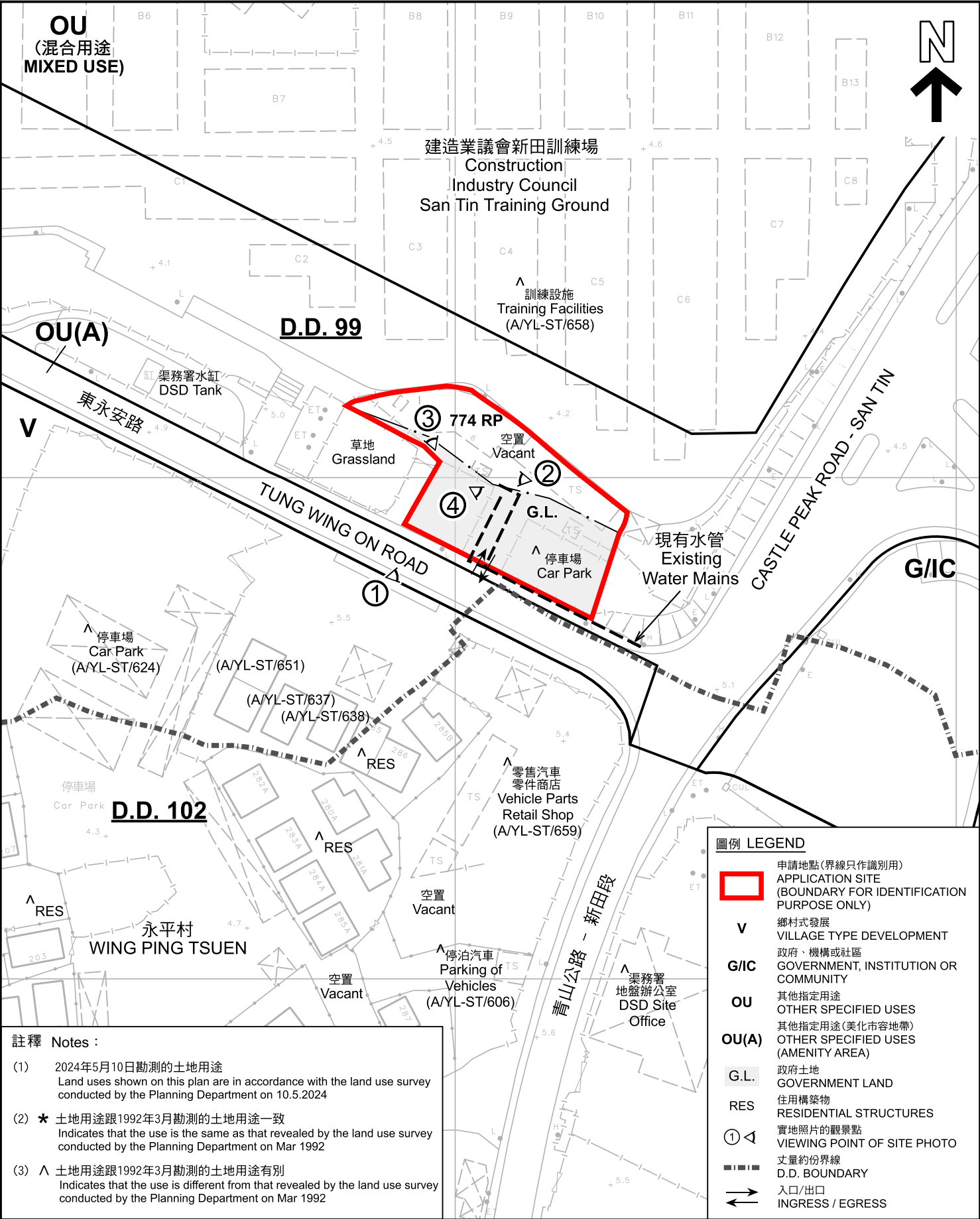
規劃署  
PLANNING  
DEPARTMENT



參考編號  
REFERENCE No.  
A/STT/3

圖 PLAN  
A-1b

本摘要圖於2024年5月14日擬備，  
所根據的資料為測量圖編號  
2-SE-8A、8B、8C 及 8D  
EXTRACT PLAN PREPARED ON 14.5.2024  
BASED ON SURVEY SHEETS No.  
2-SE-8A, 8B, 8C & 8D



註釋 Notes :

- (1) 2024年5月10日勘測的土地用途  
Land uses shown on this plan are in accordance with the land use survey conducted by the Planning Department on 10.5.2024
- (2) ★ 土地用途跟1992年3月勘測的土地用途一致  
Indicates that the use is the same as that revealed by the land use survey conducted by the Planning Department on Mar 1992
- (3) ^ 土地用途跟1992年3月勘測的土地用途有別  
Indicates that the use is different from that revealed by the land use survey conducted by the Planning Department on Mar 1992

平面圖 SITE PLAN

本摘要圖於2024年5月20日擬備，  
所根據的資料為測量圖編號  
2-SE-8A 及 8C  
EXTRACT PLAN PREPARED ON  
20.5.2024 BASED ON SURVEY SHEETS  
No. 2-SE-8A & 8C

臨時商店及服務行業(為期3年)  
元朗新田丈量約份第99約地段第774號餘段及毗鄰的政府土地  
TEMPORARY SHOP AND SERVICES FOR A PERIOD OF 3 YEARS  
LOT 774 RP IN D.D. 99 AND ADJOINING GOVERNMENT LAND,  
SAN TIN, YUEN LONG

SCALE 1:1 000 比例尺  
米 METRES 20 0 20 40 米 METRES


規劃署  
PLANNING  
DEPARTMENT



參考編號  
REFERENCE No.  
A/STT/3

圖 PLAN  
A-2





#### 圖例 LEGEND



申請地點 (界線只作識別用)  
APPLICATION SITE (BOUNDARY FOR  
IDENTIFICATION PURPOSE ONLY)

#### 航攝照片 AERIAL PHOTO

本摘要圖於2024年5月20日擬備，所根據的資料為地政總署於2023年2月23日拍得的航攝照片編號E185323C  
EXTRACT PLAN PREPARED ON  
20.5.2024 BASED ON AERIAL PHOTO No.  
E185323C TAKEN ON 23.2.2023 BY  
LANDS DEPARTMENT

臨時商店及服務行業 (為期3年)  
元朗新田丈量約份第99約地段第774號餘段及毗鄰的政府土地  
TEMPORARY SHOP AND SERVICES FOR A PERIOD OF 3 YEARS  
LOT 774 RP IN D.D. 99 AND ADJOINING GOVERNMENT LAND,  
SAN TIN, YUEN LONG


規劃署  
PLANNING  
DEPARTMENT



參考編號  
REFERENCE No.  
A/STT/3

圖 PLAN  
A-3





申請地點界線只作識別用 APPLICATION SITE BOUNDARY FOR IDENTIFICATION PURPOSE ONLY

### 實地照片 SITE PHOTOS

本圖於2024年5月17日擬備，所根據的資料為攝於2024年5月10日的實地照片  
PLAN PREPARED ON 17.5.2024  
BASED ON SITE PHOTOS  
TAKEN ON 10.5.2024

臨時商店及服務行業（為期3年）  
元朗新田丈量約份第99約地段第774號餘段及毗鄰的政府土地  
TEMPORARY SHOP AND SERVICES FOR A PERIOD OF 3 YEARS  
LOT 774 RP IN D.D. 99 AND ADJOINING GOVERNMENT LAND,  
SAN TIN, YUEN LONG

規劃署  
PLANNING  
DEPARTMENT



參考編號  
REFERENCE No.  
A/STT/3

圖 PLAN  
A-4