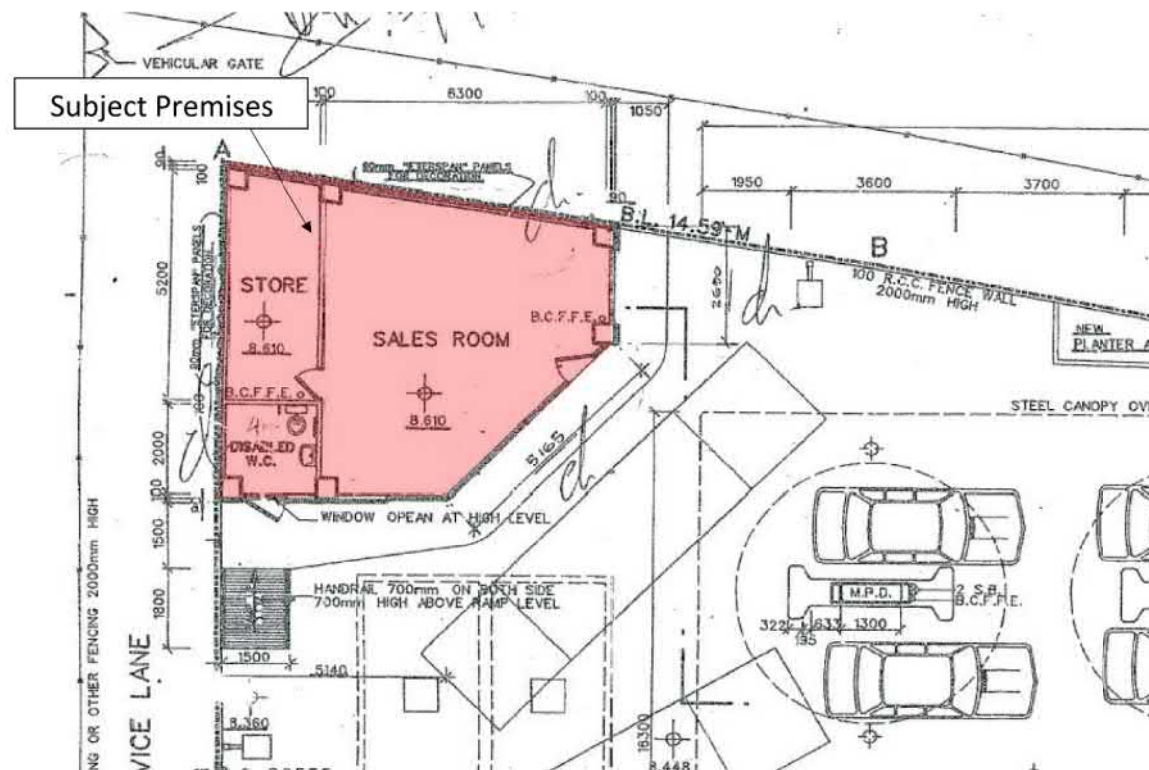


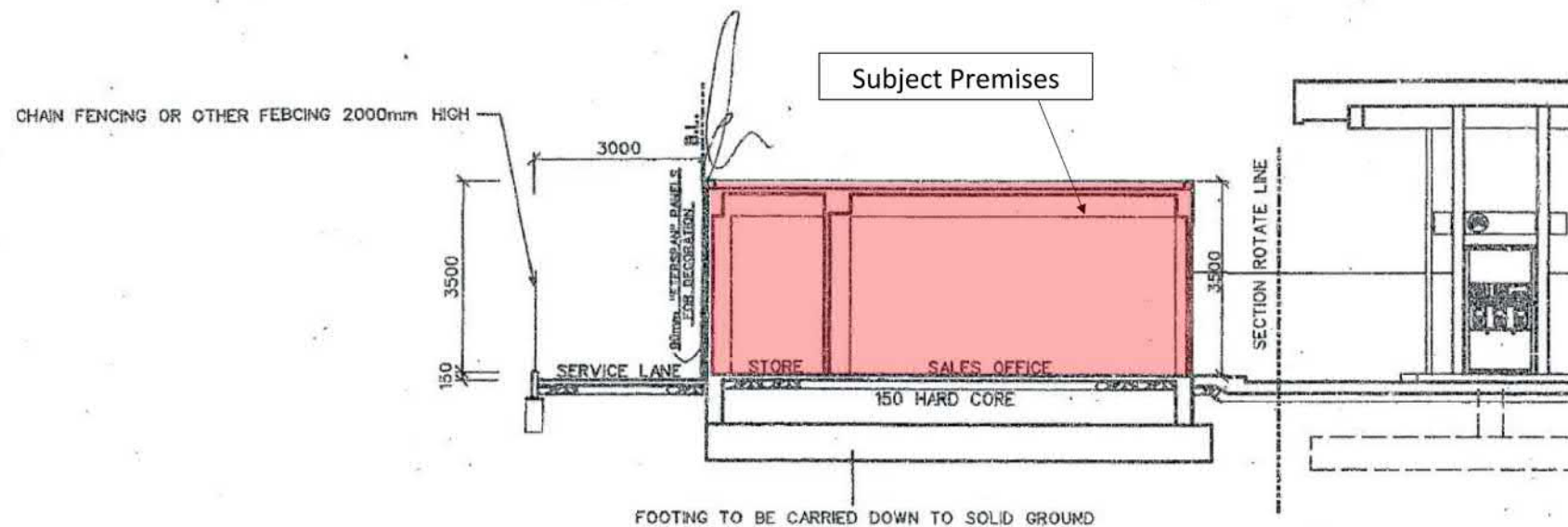
Enlarged Layout Plan of the Subject Premises (Extract of Approved Building Plan in 1991)



參考編號 REFERENCE No. A/TM-LTTY/411	繪圖 DRAWING A-1
-------------------------------------	-------------------

(摘錄自申請人於19. 3. 2021呈交的申請書)
(Extract from Applicant's
Submission Dated 19.3.2021)

Enlarged Section Plan (Section A-A) of the Subject Premises (Extract of Approved Building Plan in 1991)



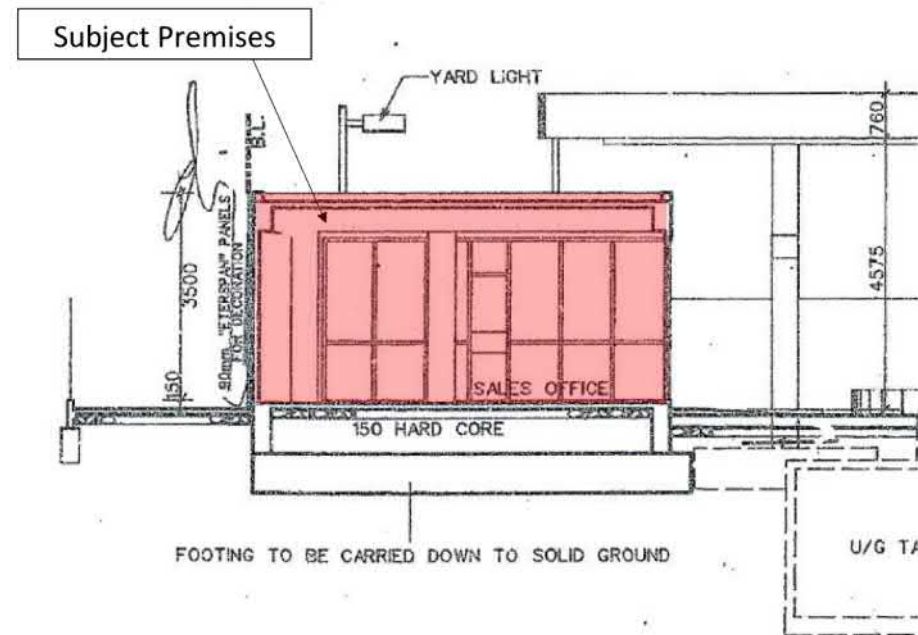
For Indicative Purpose Only – Not to Scale

參考編號 REFERENCE No.	繪圖 DRAWING
A/TM-LTYY/411	A-2

(摘錄自申請人於19. 3. 2021呈交的申請書)

(Extract from Applicant's
Submission Dated 19.3.2021)

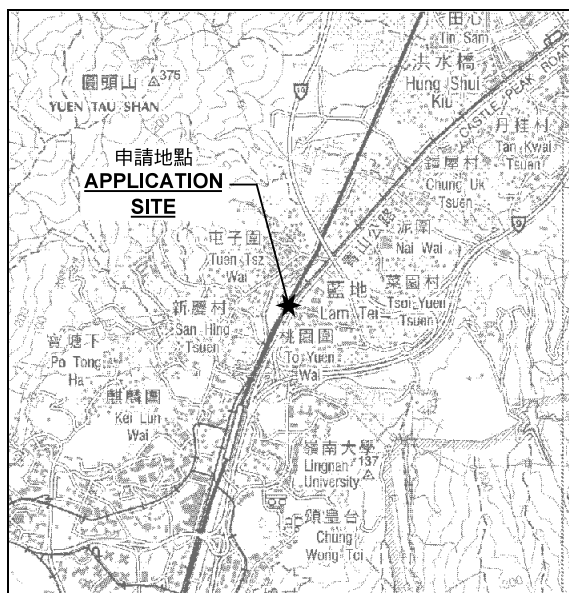
Enlarged Section Plan (Section B-B) of the Subject Premises (Extract of Approved Building Plan in 1991)



For Indicative Purpose Only – Not to Scale

參考編號 REFERENCE No.	繪圖 DRAWING
A/TM-LTYY/411	A-3

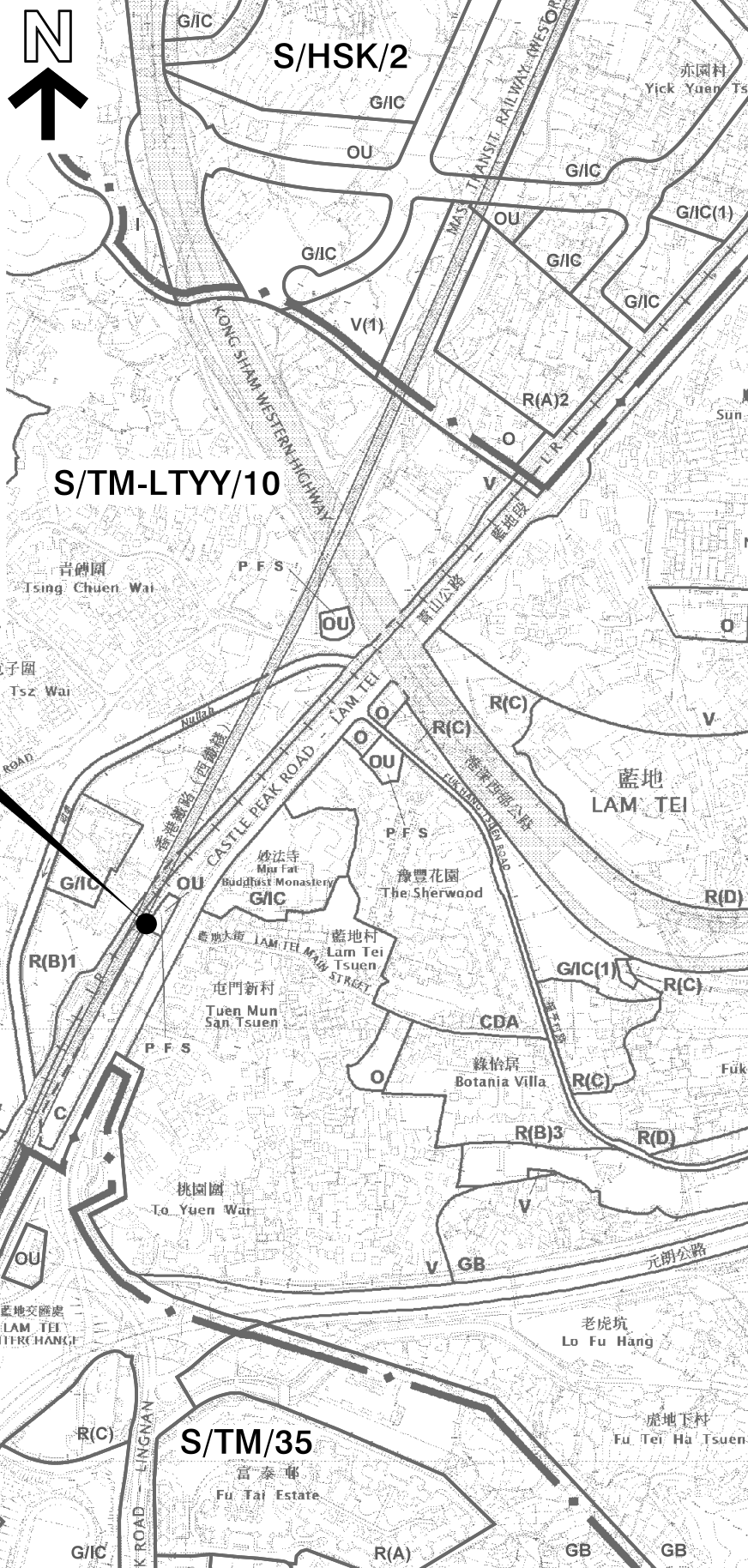
(摘錄自申請人於19. 3. 2021呈交的申請書)
(Extract from Applicant's
Submission Dated 19.3.2021)



申請地點
APPLICATION
SITE

要覽圖 KEY PLAN

SCALE 1 : 50 000 比例尺



申請地點
APPLICATION SITE

先前申請
PREVIOUS APPLICATION
267 (17.1.14)
353 (6.7.18)

圖例 LEGEND

- 267 (17.1.14) 獲批准的申請
APPROVED APPLICATION
- 267 (17.1.14) 會議日期
DATE OF MEETING
- 267 (17.1.14) 申請編號
APPLICATION NUMBER

申請地點界線只作識別用
APPLICATION SITE BOUNDARY
FOR IDENTIFICATION PURPOSE ONLY

位置圖 LOCATION PLAN

臨時商店及服務行業(零售商店及附屬貯物用途)的規劃許可續期(為期3年)
新界屯門青山公路 - 藍地段121號丈量約份第130約地段
第2792號餘段(部分)及毗連政府土地

RENEWAL OF PLANNING APPROVAL FOR TEMPORARY SHOP AND SERVICES
(RETAIL SHOP AND ANCILLARY STORAGE USE) FOR A PERIOD OF 3 YEARS
121 CASTLE PEAK ROAD, LOT 2792 RP (PART) IN D.D. 130 AND
ADJOINING GOVERNMENT LAND, LAM TEI, TUEN MUN, NEW TERRITORIES

SCALE 1 : 7 500 比例尺
米 100 0 100 200 300 米
METRES

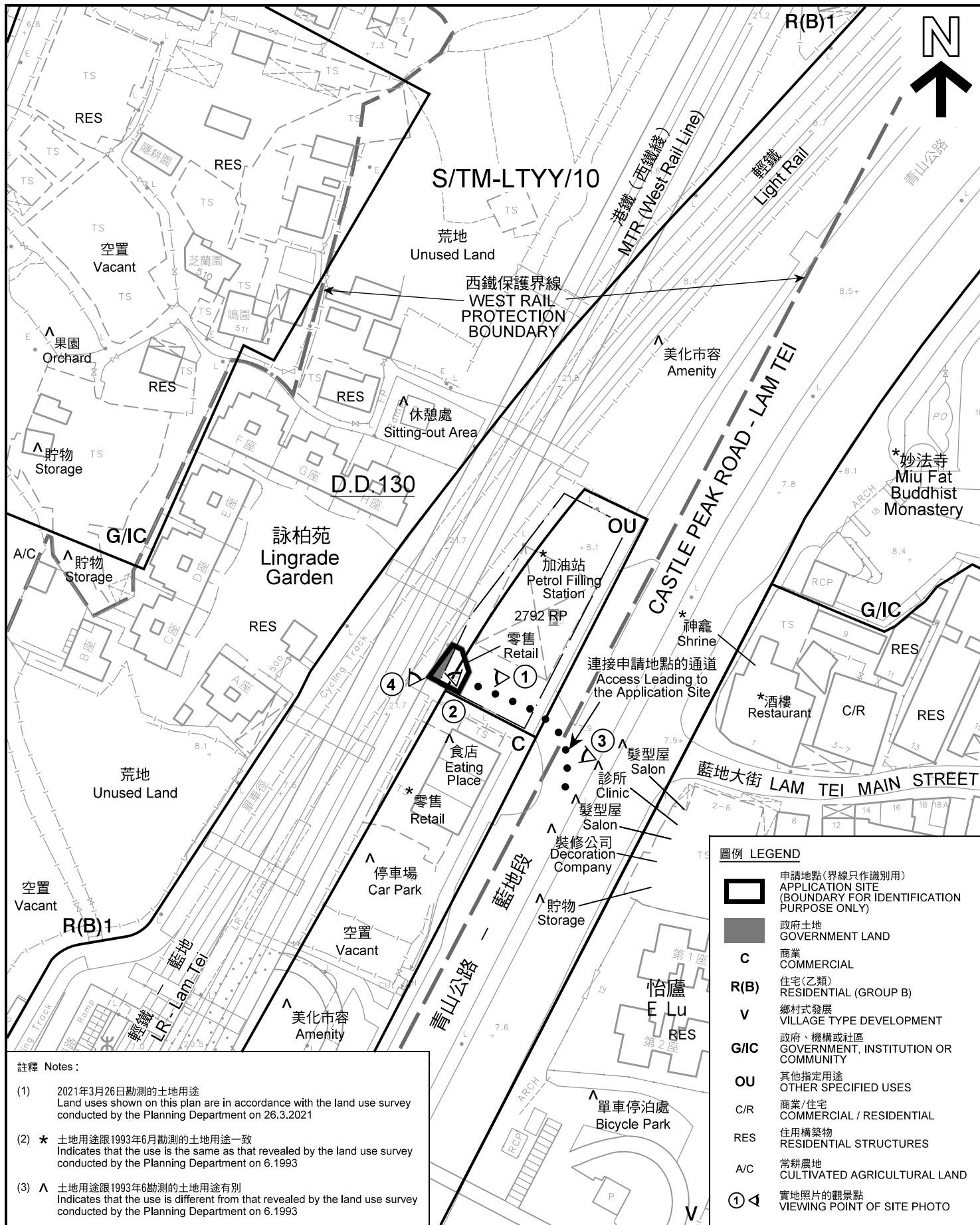
規劃署
PLANNING
DEPARTMENT



參考編號
REFERENCE No.
A/TM-LTTY/411

圖 PLAN
A-1

本摘要圖於2021年4月22日擬備，
所根據的資料為於2018年10月16日
核准的分區計劃大綱圖編號 S/TM-LTTY/10
EXTRACT PLAN PREPARED ON 22.4.2021
BASED ON OUTLINE ZONING PLAN No.
S/TM-LTTY/10 APPROVED ON 16.10.2018



註釋 Notes:

- (1) 2021年3月26日勘測的土地用途
Land uses shown on this plan are in accordance with the land use survey conducted by the Planning Department on 26.3.2021
- (2) * 土地用途跟1993年6月勘測的土地用途一致
Indicates that the use is the same as that revealed by the land use survey conducted by the Planning Department on 6.1993
- (3) ^ 土地用途跟1993年6月勘測的土地用途有別
Indicates that the use is different from that revealed by the land use survey conducted by the Planning Department on 6.1993

平面圖 SITE PLAN

臨時商店及服務行業(零售商店及附屬貯物用途)的規劃許可續期(為期3年)
新界屯門青山公路 - 藍地段121號丈量約份第130約地段
第2792號餘段(部分)及毗連政府土地

RENEWAL OF PLANNING APPROVAL FOR TEMPORARY SHOP AND SERVICES
(RETAIL SHOP AND ANCILLARY STORAGE USE) FOR A PERIOD OF 3 YEARS
121 CASTLE PEAK ROAD, LOT 2792 RP (PART) IN D.D. 130 AND
ADJOINING GOVERNMENT LAND, LAM TEI, TUEN MUN, NEW TERRITORIES

SCALE 1 : 1 000 比例尺

米 20 0 20 40 米
METRES

圖例 LEGEND

- 申請地點(界線只作識別用)
APPLICATION SITE
(BOUNDARY FOR IDENTIFICATION
PURPOSE ONLY)
- 政府土地
GOVERNMENT LAND
- C 商業
COMMERCIAL
- R(B) 住宅(乙類)
RESIDENTIAL (GROUP B)
- V 鄉村式發展
VILLAGE TYPE DEVELOPMENT
- G/I/C 政府、機構或社區
GOVERNMENT, INSTITUTION OR
COMMUNITY
- OU 其他指定用途
OTHER SPECIFIED USES
- C/R 商業/住宅
COMMERCIAL / RESIDENTIAL
- RES 住用構築物
RESIDENTIAL STRUCTURES
- A/C 常耕農地
CULTIVATED AGRICULTURAL LAND
- ① 實地照片的觀景點
VIEWING POINT OF SITE PHOTO

本摘要圖於2021年5月6日擬備，所根據的資料為測量圖編號 6-NW-16D和21B
EXTRACT PLAN PREPARED ON 6.5.2021
BASED ON SURVEY SHEETS No.
6-NW-16D & 21B

規劃署
PLANNING
DEPARTMENT



參考編號
REFERENCE No.
A/TM-LTTY/411

圖 PLAN
A-2



圖例 LEGEND



申請地點(界線只作識別用)
APPLICATION SITE
(BOUNDARY FOR IDENTIFICATION
PURPOSE ONLY)

本摘要圖於2021年4月22日擬備，所根據的資料為地政總署於2020年7月26日拍得的航攝照片編號 E102529C
EXTRACT PLAN PREPARED ON 22.4.2021
BASED ON AERIAL PHOTO No.
E102529C TAKEN ON 26.7.2020
BY LANDS DEPARTMENT

航攝照片 AERIAL PHOTO

臨時商店及服務行業(零售商店及附屬貯物用途)的規劃許可續期(為期3年)
新界屯門青山公路 - 藍地段121號丈量約份第130約地段
第2792號餘段(部分)及毗連政府土地

RENEWAL OF PLANNING APPROVAL FOR TEMPORARY SHOP AND SERVICES
(RETAIL SHOP AND ANCILLARY STORAGE USE) FOR A PERIOD OF 3 YEARS
121 CASTLE PEAK ROAD, LOT 2792 RP (PART) IN D.D. 130 AND
ADJOINING GOVERNMENT LAND, LAM TEI, TUEN MUN, NEW TERRITORIES

規劃署
PLANNING
DEPARTMENT



參考編號
REFERENCE No.
A/TM-LTYY/411

圖 PLAN
A-3



本圖於2021年5月6日擬備，所根據的資料為攝於2021年3月26日及4月1日的實地照片
PLAN PREPARED ON 6.5.2021
BASED ON SITE PHOTOS
TAKEN ON 26.3.2021 & 1.4.2021

實地照片 SITE PHOTO

臨時商店及服務行業(零售商店及附屬貯物用途)的規劃許可續期(為期3年)
新界屯門青山公路 - 藍地段121號丈量約份第130約地段
第2792號餘段(部分)及毗連政府土地
RENEWAL OF PLANNING APPROVAL FOR TEMPORARY SHOP AND SERVICES
(RETAIL SHOP AND ANCILLARY STORAGE USE) FOR A PERIOD OF 3 YEARS
121 CASTLE PEAK ROAD, LOT 2792 RP (PART) IN D.D. 130 AND
ADJOINING GOVERNMENT LAND, LAM TEI, TUEN MUN, NEW TERRITORIES

規劃署
PLANNING
DEPARTMENT



參考編號
REFERENCE No.
A/TM-LTYY/411

圖 PLAN
A-4