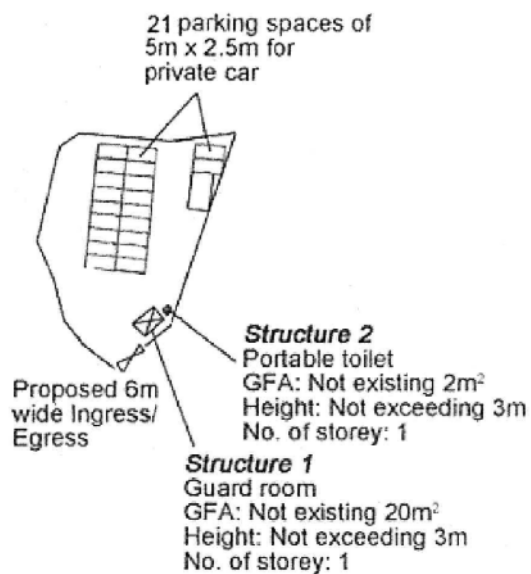


<p>Project 項目名稱:</p> <p>Proposed Temporary Public Vehicle Park for Private Car for a Period of 3 Years at Lots 2384 (Part) &amp; 2386 (Part) in D.D. 130, Tsoi Yuen Tsuen, Tuen Mun, N.T.</p>	<p>Drawing Title 圖目:</p> <p>Proposed Vehicular Access Plan Leading From Tat Fuk Road</p> <p>Drawing No. 圖號:</p> <p>Figure 2</p>	<p>Remarks 備註:</p> <p>Scale 比例:</p> <p><del>1:1000</del></p>
---	---	--

參考編號 REFERENCE No. A/TM-LTYY/418	繪圖 DRAWING A-1
-------------------------------------	-------------------

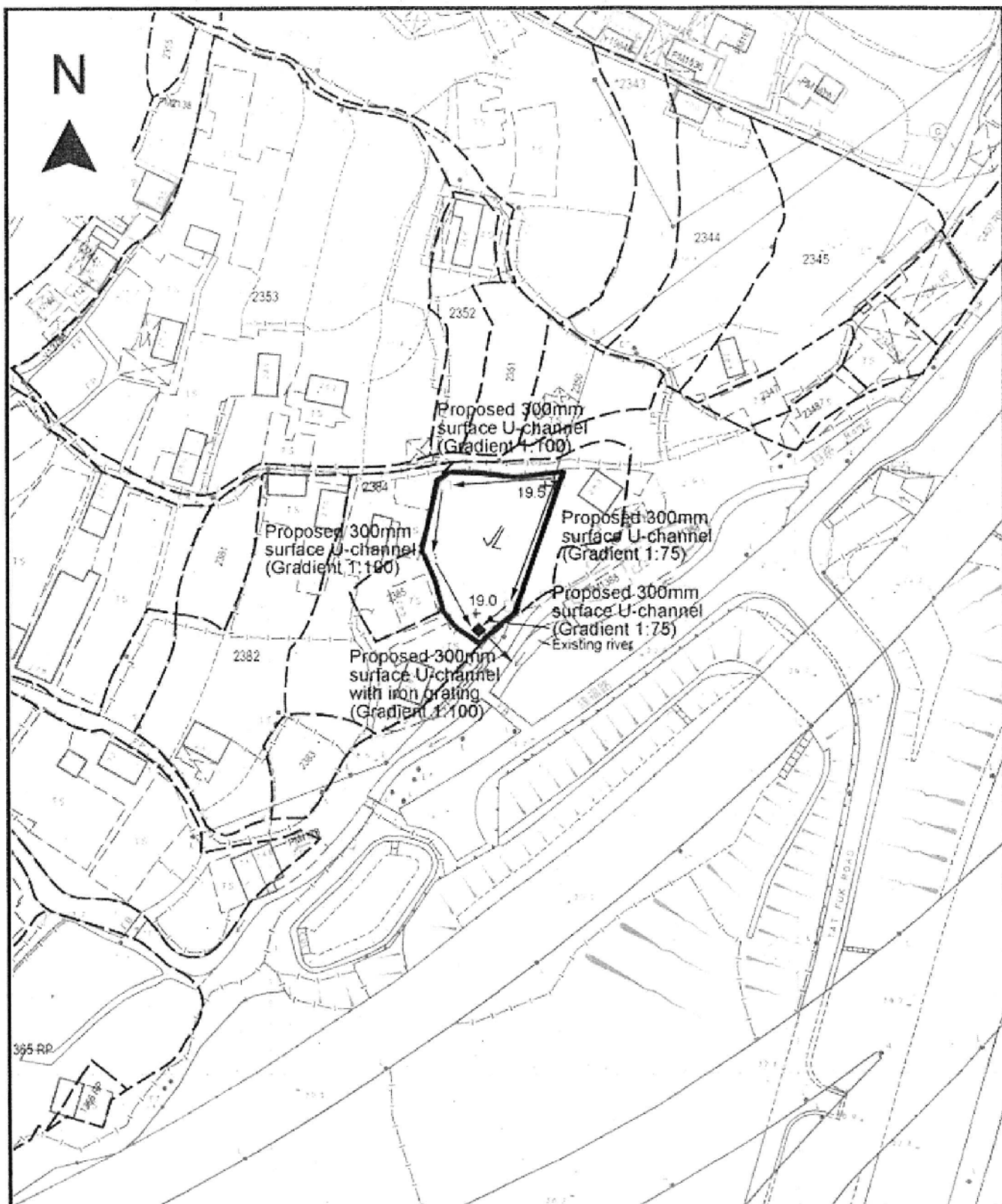
(摘錄自申請人於10. 8. 21呈交的申請書)  
(Extract from Applicant's  
Submission Dated 10.8.21)



<b>Project 項目名稱:</b> Proposed Temporary Public Vehicle Park for Private Car for a Period of 3 Years at Lots 2384 (Part) & 2386 (Part) in D.D. 130, Tsoi Yuen Tsuen, Tuen Mun, N.T.	<b>Drawing Title 圖目:</b> Proposed Layout Plan	<b>Remarks 備註:</b>  
	<b>Drawing No. 圖號:</b> Figure 3	

參考編號 REFERENCE No. A/TM-LTTY/418	繪圖 DRAWING A-2
-------------------------------------	-------------------

(摘錄自申請人於10. 8. 21呈交的申請書)  
 (Extract from Applicant's  
 Submission Dated 10.8.21)



Project 項目名稱:

Proposed Temporary Public Vehicle Park for Private Car for a Period of 3 Years at Lots 2384 (Part) & 2386 (Part) in D.D. 130, Tsoi Yuen Tsuen, Tuen Mun, N.T.

Drawing Title 圖目:

Proposed Drainage Plan

Drawing No. 圖號:

Figure 4

Remarks 備註:

+19.5 Level (in mPD)

□ Proposed catchpit

■ Proposed catchpit with sand trap

← Flow of surface runoff

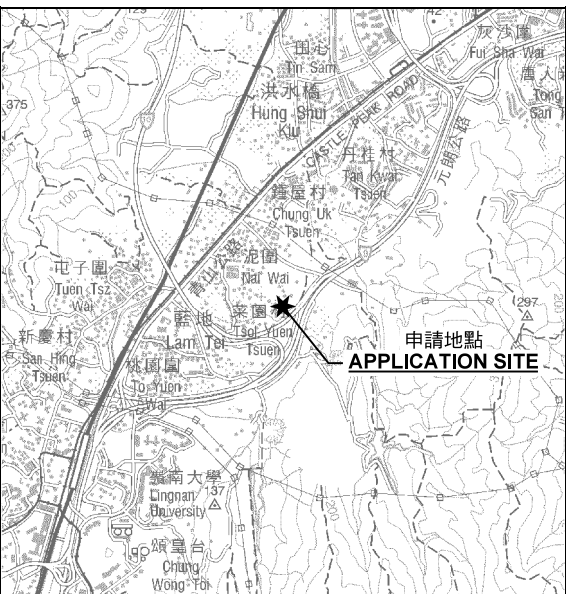
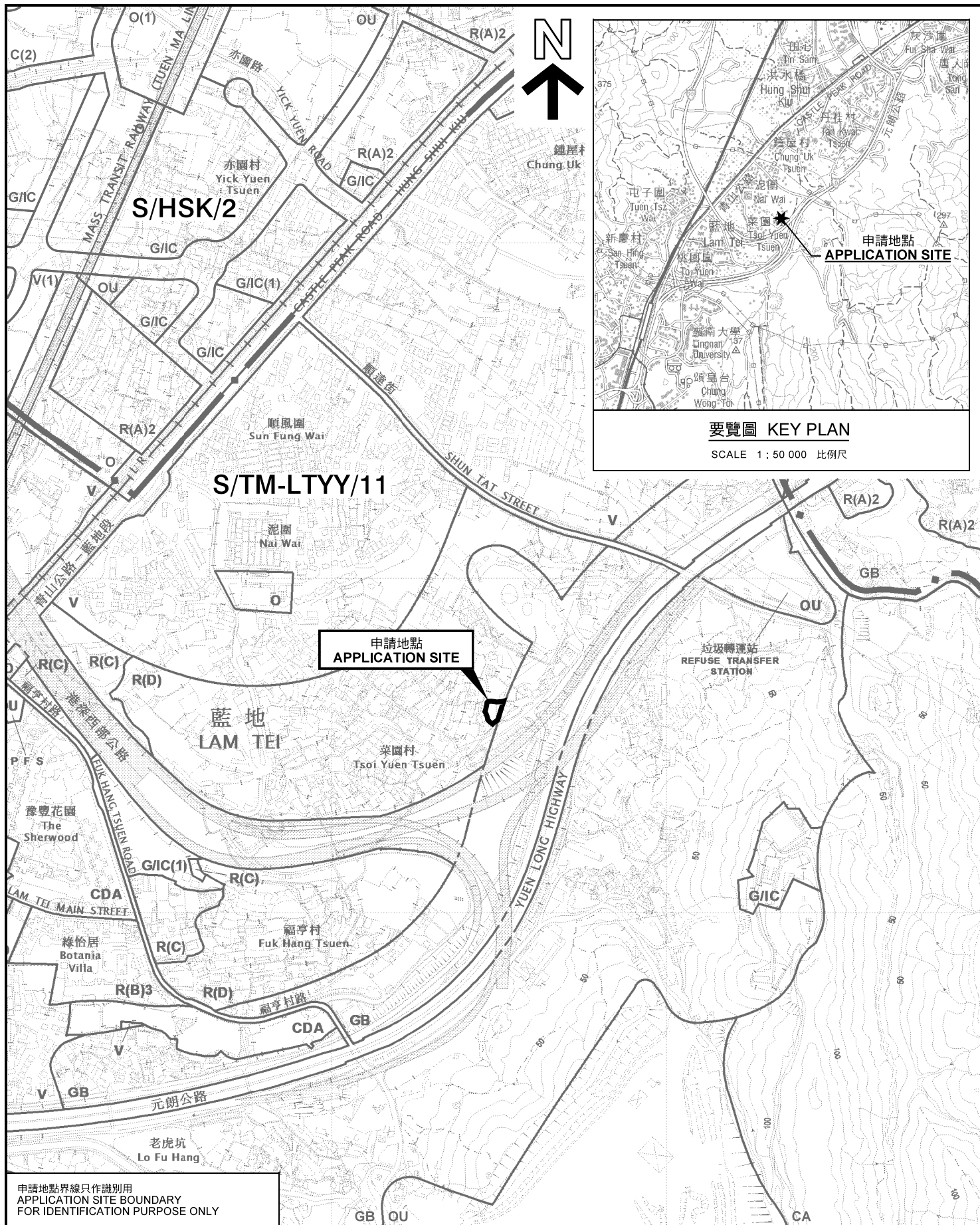
Scale 比例:

1:1000

參考編號 REFERENCE No.  
A/TM-LTYY/418

繪圖 DRAWING  
A-3

(摘錄自申請人於10.8.21呈交的申請書)  
(Extract from Applicant's  
Submission Dated 10.8.21)



要覽圖 KEY PLAN

SCALE 1 : 50 000 比例尺

申請地點界線只作識別用  
APPLICATION SITE BOUNDARY  
FOR IDENTIFICATION PURPOSE ONLY

本摘要圖於2021年9月14日擬備，  
所根據的資料為於2021年8月20日  
展示的分區計劃大綱圖編號 S/TM-LTTY/11  
EXTRACT PLAN PREPARED ON 14.9.2021  
BASED ON OUTLINE ZONING PLAN No.  
S/TM-LTTY/11 EXHIBITED ON 20.8.2021

### 位置圖 LOCATION PLAN

擬議臨時公眾停車場(私家車)(為期3年)  
新界屯門菜園村丈量約份第130約地段  
第2384號(部分)及第2386號(部分)

PROPOSED TEMPORARY PUBLIC VEHICLE PARK  
(PRIVATE CAR) FOR A PERIOD OF 3 YEARS  
LOTS 2384 (PART) AND 2386 (PART) IN D.D.130,  
TSOI YUEN TSUEN, TUEN MUN, NEW TERRITORIES

SCALE 1 : 7 500 比例尺

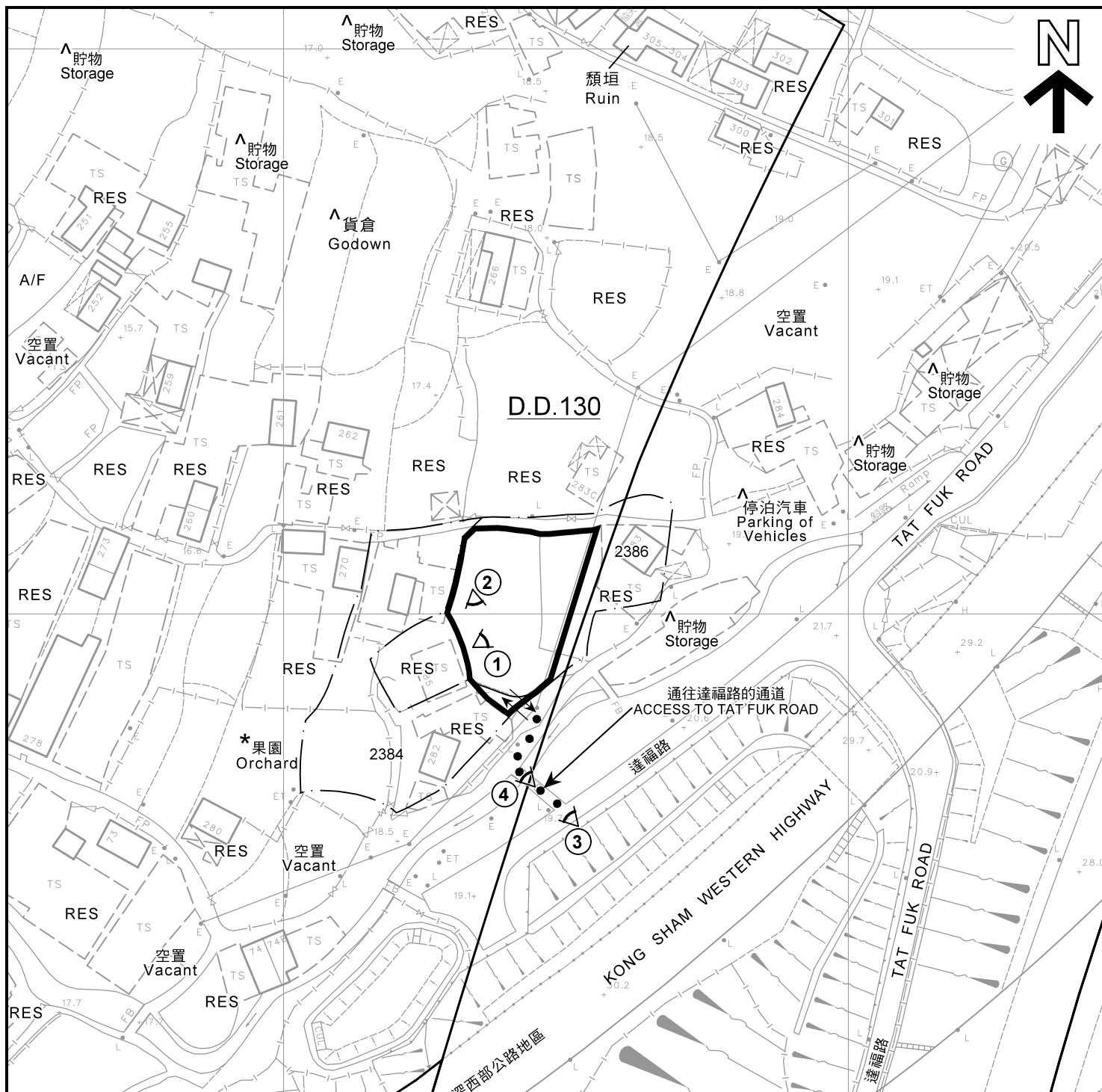
米 100 0 100 200 300 米  
METRES

規劃署  
PLANNING  
DEPARTMENT



參考編號  
REFERENCE No.  
A/TM-LTTY/418

圖 PLAN  
A-1



註釋 Notes:

- (1) 2021年8月27日勘測的土地用途  
Land uses shown on this plan are in accordance with the land use survey conducted by the Planning Department on 27.8.2021
- (2) \* 土地用途跟1993年6月25日勘測的土地用途一致  
Indicates that the use is the same as that revealed by the land use survey conducted by the Planning Department on 25.6.1993
- (3) ^ 土地用途跟1993年6月25日勘測的土地用途有別  
Indicates that the use is different from that revealed by the land use survey conducted by the Planning Department on 25.6.1993

平面圖 SITE PLAN

擬議臨時公眾停車場(私家車)(為期3年)  
新界屯門菜園村丈量約份第130約地段  
第2384號(部分)及第2386號(部分)

PROPOSED TEMPORARY PUBLIC VEHICLE PARK  
(PRIVATE CAR) FOR A PERIOD OF 3 YEARS  
LOTS 2384 (PART) AND 2386 (PART) IN D.D.130,  
TSOI YUEN TSUEN, TUEN MUN, NEW TERRITORIES

SCALE 1 : 1 000 比例尺

米 20 0 20 40 米  
METRES

圖例 LEGEND



申請地點(界線只作識別用)  
APPLICATION SITE  
(BOUNDARY FOR IDENTIFICATION  
PURPOSE ONLY)

R(D)

住宅(丁類)  
RESIDENTIAL (GROUP D)

GB

綠化地帶  
GREEN BELT

RES

住用構築物  
RESIDENTIAL STRUCTURES

A/F

休耕農地  
FALLOW AGRICULTURAL LAND

①

實地照片的觀景點  
VIEWING POINT OF SITE PHOTO

↔

入口/出口  
INGRESS / EGRESS


本摘要圖於2021年9月10日擬備，所根據的資料為測量圖編號 6-NW-17C、17D、22A和22B  
EXTRACT PLAN PREPARED ON 10.9.2021  
BASED ON SURVEY SHEETS No.  
6-NW-17C, 17D, 22A & 22B

規劃署  
PLANNING  
DEPARTMENT



參考編號  
REFERENCE No.  
A/TM-LTYY/418

圖 PLAN  
A-2



圖例 LEGEND



申請地點(界線只作識別用)  
APPLICATION SITE  
(BOUNDARY FOR IDENTIFICATION  
PURPOSE ONLY)

本摘要圖於2021年9月10日擬備，所根據的資料為地政總署於2021年1月19日拍得的航攝照片編號 E130276C  
EXTRACT PLAN PREPARED ON 10.9.2021  
BASED ON AERIAL PHOTO No.  
E130276C TAKEN ON 19.1.2021  
BY LANDS DEPARTMENT

航攝照片 AERIAL PHOTO

擬議臨時公眾停車場(私家車)(為期3年)  
新界屯門菜園村丈量約份第130約地段  
第2384號(部分)及第2386號(部分)  
PROPOSED TEMPORARY PUBLIC VEHICLE PARK  
(PRIVATE CAR) FOR A PERIOD OF 3 YEARS  
LOTS 2384 (PART) AND 2386 (PART) IN D.D.130,  
TSOI YUEN TSUEN, TUEN MUN, NEW TERRITORIES

規劃署  
PLANNING  
DEPARTMENT



參考編號  
REFERENCE No.  
A/TM-LTTY/418

圖 PLAN  
A-3



申請地點界線只作識別用  
APPLICATION SITE BOUNDARY FOR IDENTIFICATION PURPOSE ONLY

本圖於2021年9月10日擬備，所根據的資料為攝於2021年8月27日的實地照片  
PLAN PREPARED ON 10.9.2021  
BASED ON SITE PHOTOS  
TAKEN ON 27.8.2021

**實地照片 SITE PHOTO**  
擬議臨時公眾停車場(私家車)(為期3年)  
新界屯門菜園村丈量約份第130約地段  
第2384號(部分)及第2386號(部分)  
PROPOSED TEMPORARY PUBLIC VEHICLE PARK  
(PRIVATE CAR) FOR A PERIOD OF 3 YEARS  
LOTS 2384 (PART) AND 2386 (PART) IN D.D.130,  
TSOI YUEN TSUEN, TUEN MUN, NEW TERRITORIES

**規劃署  
PLANNING  
DEPARTMENT**



參考編號  
REFERENCE No.  
A/TM-LTTY/418

圖 PLAN  
A-4a



申請地點界線只作識別用  
APPLICATION SITE BOUNDARY FOR IDENTIFICATION PURPOSE ONLY

本圖於2021年9月10日擬備，所根據的資料為攝於2021年9月9日的實地照片  
PLAN PREPARED ON 10.9.2021  
BASED ON SITE PHOTOS  
TAKEN ON 9.9.2021

**實地照片 SITE PHOTO**  
擬議臨時公眾停車場(私家車)(為期3年)  
新界屯門菜園村丈量約份第130約地段  
第2384號(部分)及第2386號(部分)  
PROPOSED TEMPORARY PUBLIC VEHICLE PARK  
(PRIVATE CAR) FOR A PERIOD OF 3 YEARS  
LOTS 2384 (PART) AND 2386 (PART) IN D.D.130,  
TSOI YUEN TSUEN, TUEN MUN, NEW TERRITORIES

**規劃署  
PLANNING  
DEPARTMENT**



參考編號  
REFERENCE No.  
A/TM-LTTY/418

圖 PLAN  
A-4b