

Project 項目名稱:

Proposed Temporary Public Vehicle Park for Private Car for a Period of 2 Years at Lot 827 RP (Part) in D.D. 130, Fuk Hang Tsuen, Lam Tei, Tuen Mun, N.T.

Drawing Title 圖目:

Application Site

Drawing No. 圖號:

Figure 1

Remarks 備註:

Scale 比例:

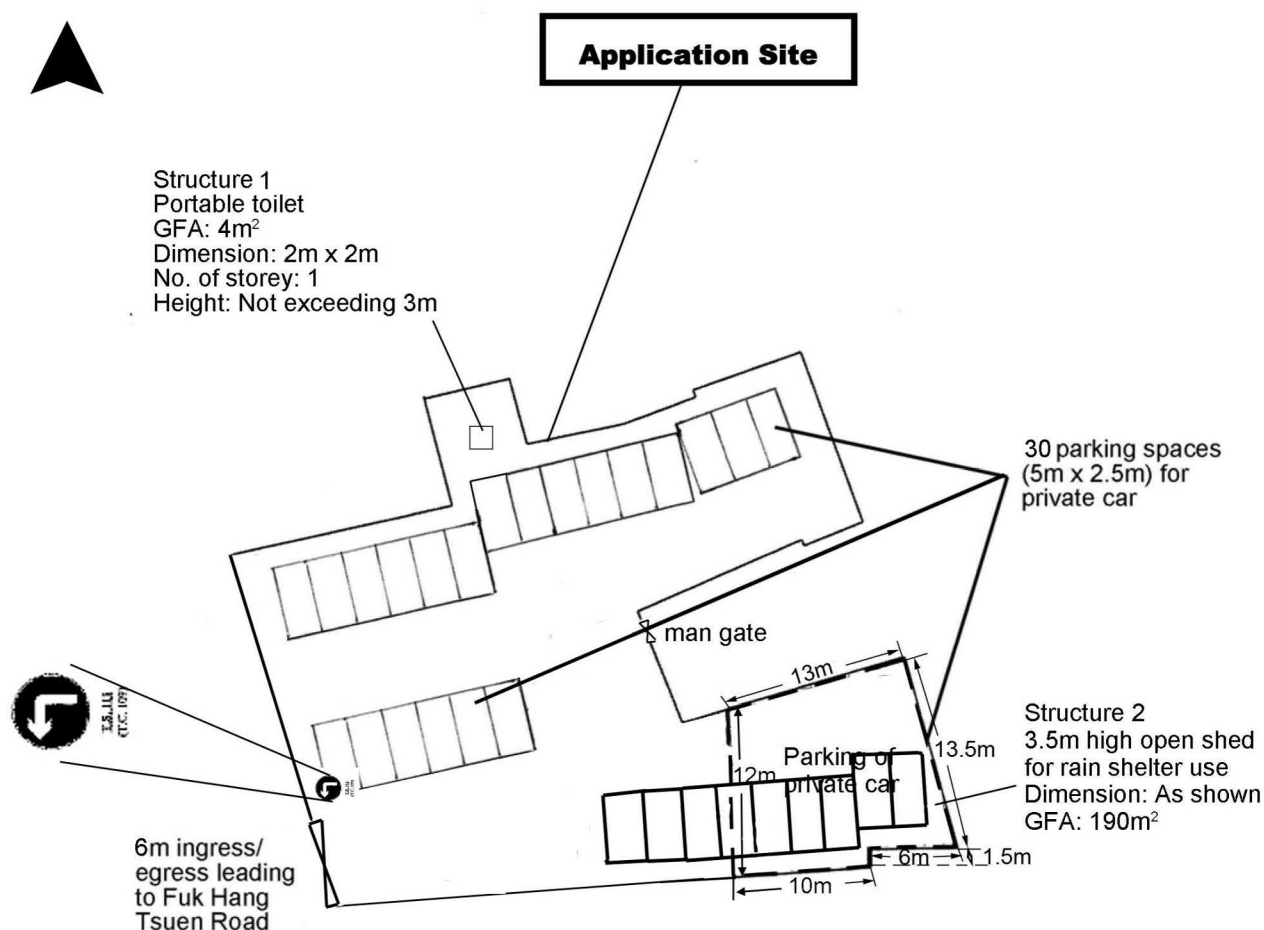
~~1:1000~~

參考編號  
REFERENCE No.  
A/TM-LTTY/442

繪圖 DRAWING  
A-1

(摘錄自申請人於1. 12. 2022呈交的申請書)

(Extract from Applicant's  
Submission of 1.12.2022)



<p>Project 項目名稱:</p> <p>Proposed Temporary Public Vehicle Park for Private Car for a Period of 3 Years at Lot 827 RP (Part) in D.D. 130, Fuk Hang Tsuen, Lam Tei, Tuen Mun, N.T.</p>	<p>Drawing Title 圖目:</p> <p>Proposed Layout Plan</p> <p>Drawing No. 圖號:</p> <p>Figure 3</p>	<p>Remarks 備註:</p> <p>Scale 比例:</p> <p><del>1:500</del></p>
--	---	---

<p>參考編號 REFERENCE No. A/TM-LTTY/442</p>	<p>繪圖 DRAWING A-2</p>
---	---------------------------

(摘錄自申請人於1. 12. 2022呈交的申請書)  
(Extract from Applicant's  
Submission of 1.12.2022)



# Application Site

Structure 1  
Portable toilet  
GFA: 4m<sup>2</sup>  
Dimension: 2m x 2m  
No. of storey: 1  
Height: Not exceeding 3m

30 parking spaces  
(5m x 2.5m) for  
private car

man gate

Structure 2  
3.5m high open shed  
for rain shelter use  
Dimension: As shown  
GFA: 190m<sup>2</sup>

6m ingress/  
egress leading  
to Fuk Hang  
Tsuen Road

F.E.

F.E.

Parking of  
private car

F.E.

Project 項目名稱:

Proposed Temporary Public  
Vehicle Park for Private Car for a  
Period of 3 Years at Lot 827 RP  
(Part) in D.D. 130, Fuk Hang  
Tsuen, Lam Tei, Tuen Mun, N.T.

Drawing Title 圖目:

Proposed Fire Service  
Installations Plan

Drawing No. 圖號:

Figure 2

Remarks 備註:

F.E. 5kg carbon dioxide  
fire extinguisher

Scale 比例:

1:500

參考編號  
REFERENCE No.  
A/TM-LTYY/442

繪圖 DRAWING  
A-3

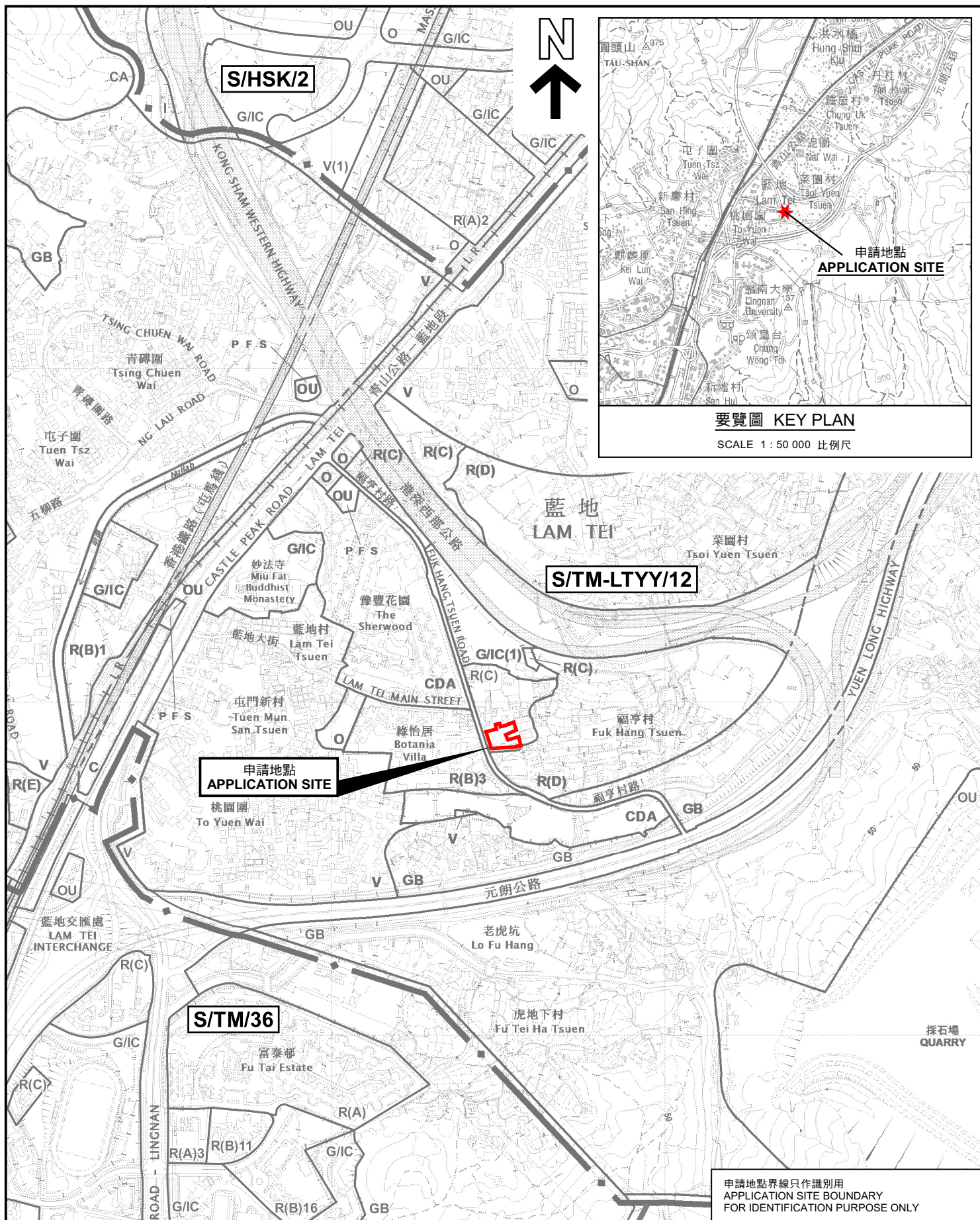
(摘錄自申請人於24. 10. 2022呈交的申請書)

(Extract from Applicant's  
Submission of 24.10.2022)

參考編號 REFERENCE No. A/TM-LTTY/442	繪圖 DRAWING A-4
--	-------------------

(Extract from Applicant's Submission of 24.10.2022)





要覽圖 KEY PLAN

SCALE 1 : 50 000 比例尺

## 位置圖 LOCATION PLAN

臨時公眾停車場(只限私家車)(為期3年)  
新界屯門藍地福亨村丈量約份第130約  
地段第827號餘段(部分)

TEMPORARY PUBLIC VEHICLE PARK (PRIVATE CARS ONLY)  
FOR A PERIOD OF 3 YEARS  
LOT 827 RP (PART) IN D.D. 130, FUK HANG TSUEN,  
LAM TEI, TUEN MUN, NEW TERRITORIES

SCALE 1 : 7 500 比例尺

米 100 0 100 200 300 米  
METRES

規劃署  
PLANNING  
DEPARTMENT



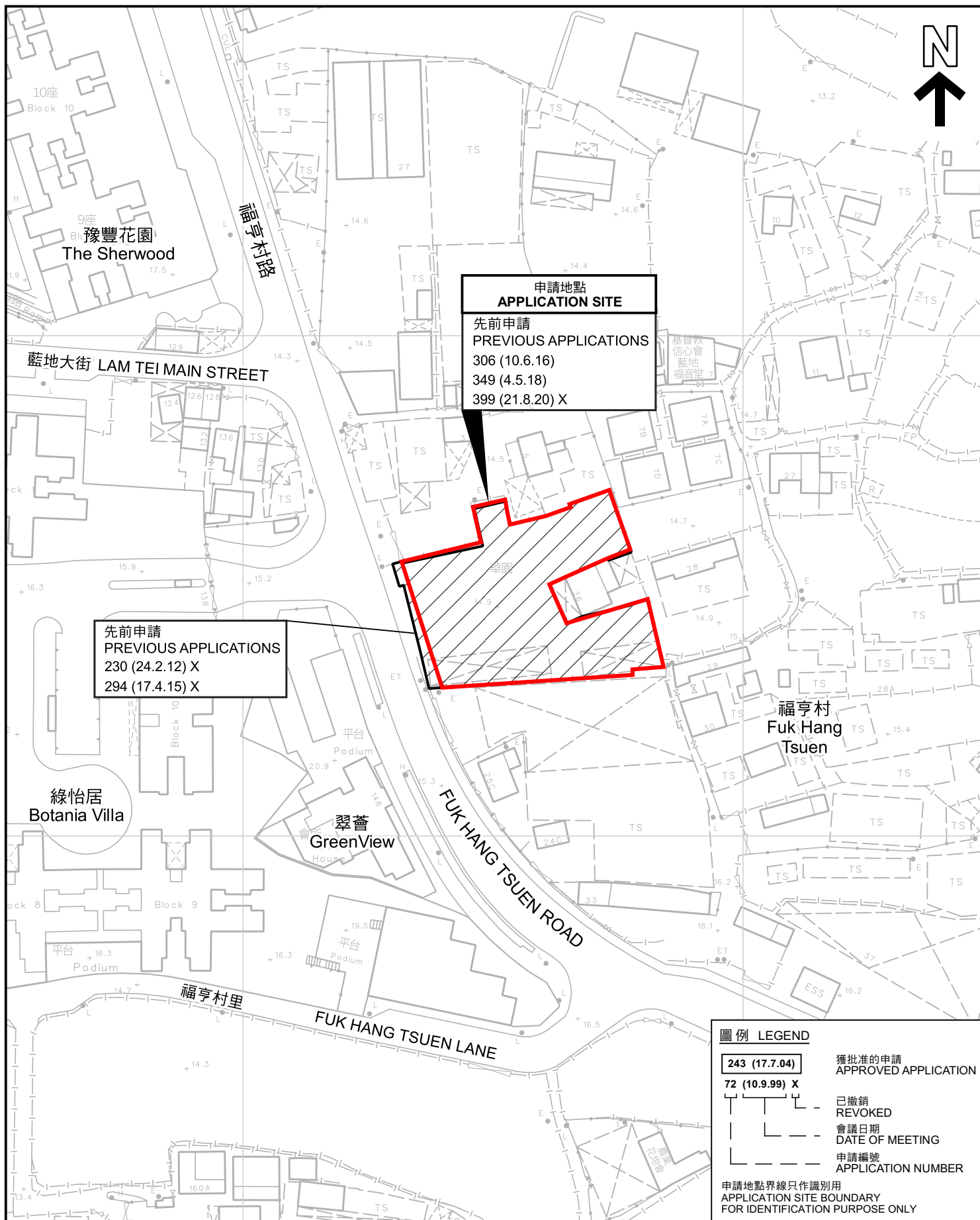
參考編號  
REFERENCE No.  
A/TM-LTTY/442

圖 PLAN  
A-1a

本摘要圖於2022年12月6日擬備，  
所根據的資料為於2022年11月8日  
核准的分區計劃大綱圖編號 S/TM-LTTY/12  
EXTRACT PLAN PREPARED ON 6.12.2022  
BASED ON OUTLINE ZONING PLAN No.  
S/TM-LTTY/12 APPROVED ON 8.11.2022

申請地點界線只作識別用  
APPLICATION SITE BOUNDARY  
FOR IDENTIFICATION PURPOSE ONLY





### 先前申請圖 PREVIOUS APPLICATIONS PLAN

臨時公眾停車場(只限私家車)(為期3年)  
新界屯門藍地福亨村丈量約份第130約  
地段第827號餘段(部分)

TEMPORARY PUBLIC VEHICLE PARK (PRIVATE CARS ONLY)  
FOR A PERIOD OF 3 YEARS  
LOT 827 RP (PART) IN D.D. 130, FUK HANG TSUEN,  
LAM TEI, TUEN MUN, NEW TERRITORIES

SCALE 1:1 000 比例尺

米 20 0 20 40 米  
METRES

規劃署  
PLANNING  
DEPARTMENT




參考編號  
REFERENCE No.  
A/TM-LTYT/442

圖 PLAN  
A-1b

本摘要圖於2023年3月31日擬備，所根據的  
資料為測量圖編號 6-NW-22A  
EXTRACT PLAN PREPARED ON 31.3.2023  
BASED ON SURVEY SHEET No.  
6-NW-22A







圖例 LEGEND



申請地點(界線只作識別用)  
APPLICATION SITE  
(BOUNDARY FOR IDENTIFICATION  
PURPOSE ONLY)

本摘要圖於2023年4月3日擬備，所根據的資料為地政總署於2022年4月5日拍得的航攝照片編號 E157419C-20C  
EXTRACT PLAN PREPARED ON 3.4.2023  
BASED ON AERIAL PHOTOS No.  
E157419C-20C TAKEN ON 5.4.2022 BY  
LANDS DEPARTMENT

航攝照片 AERIAL PHOTO

臨時公眾停車場(只限私家車)(為期3年)  
新界屯門藍地福亨村丈量約份第130約  
地段第827號餘段(部分)  
TEMPORARY PUBLIC VEHICLE PARK (PRIVATE CARS ONLY)  
FOR A PERIOD OF 3 YEARS  
LOT 827 RP (PART) IN D.D. 130, FUK HANG TSUEN,  
LAM TEI, TUEN MUN, NEW TERRITORIES

規劃署  
PLANNING  
DEPARTMENT



參考編號  
REFERENCE No.  
A/TM-LTYT/442

圖 PLAN  
A-3





申請地點界線只作識別用 APPLICATION SITE BOUNDARY FOR IDENTIFICATION PURPOSE ONLY

## 實地照片 SITE PHOTOS

臨時公眾停車場(只限私家車)(為期3年)  
新界屯門藍地福亨村丈量約份第130約  
地段第827號餘段(部分)  
TEMPORARY PUBLIC VEHICLE PARK (PRIVATE CARS ONLY)  
FOR A PERIOD OF 3 YEARS  
LOT 827 RP (PART) IN D.D. 130, FUK HANG TSUEN,  
LAM TEI, TUEN MUN, NEW TERRITORIES

規劃署  
PLANNING  
DEPARTMENT




參考編號  
REFERENCE No.  
A/TM-LTYY442

圖 PLAN  
A-4a

本圖於2023年4月3日擬備，所根據的  
資料為攝於2023年3月23日的實地照片  
PLAN PREPARED ON 3.4.2023  
BASED ON SITE PHOTOS  
TAKEN ON 23.3.2023





申請地點界線只作識別用 APPLICATION SITE BOUNDARY FOR IDENTIFICATION PURPOSE ONLY

### 實地照片 SITE PHOTOS

臨時公眾停車場(只限私家車)(為期3年)  
新界屯門藍地福亨村丈量約份第130約  
地段第827號餘段(部分)

TEMPORARY PUBLIC VEHICLE PARK (PRIVATE CARS ONLY)  
FOR A PERIOD OF 3 YEARS  
LOT 827 RP (PART) IN D.D. 130, FUK HANG TSUEN,  
LAM TEI, TUEN MUN, NEW TERRITORIES

規劃署  
PLANNING  
DEPARTMENT



參考編號  
REFERENCE No.  
A/TM-LTYY442

圖 PLAN  
A-4b

本圖於2023年4月3日擬備，所根據的  
資料為攝於2023年3月23日的實地照片  
PLAN PREPARED ON 3.4.2023  
BASED ON SITE PHOTOS  
TAKEN ON 23.3.2023