

Project 項目名稱:

Proposed Temporary Place of
Recreation, Sports or Culture (Hobby
Farm) for a Period of 3 Years &
Excavation of Land at Lots 1386 & 1387
in D.D.375, So Kwun Wat, Tuen Mun,
N.T.

Drawing Title 圖目:

Proposed Layout Plan

Remarks 備註:

Drawing No. 圖號:

Figure 3

Scale 比例:

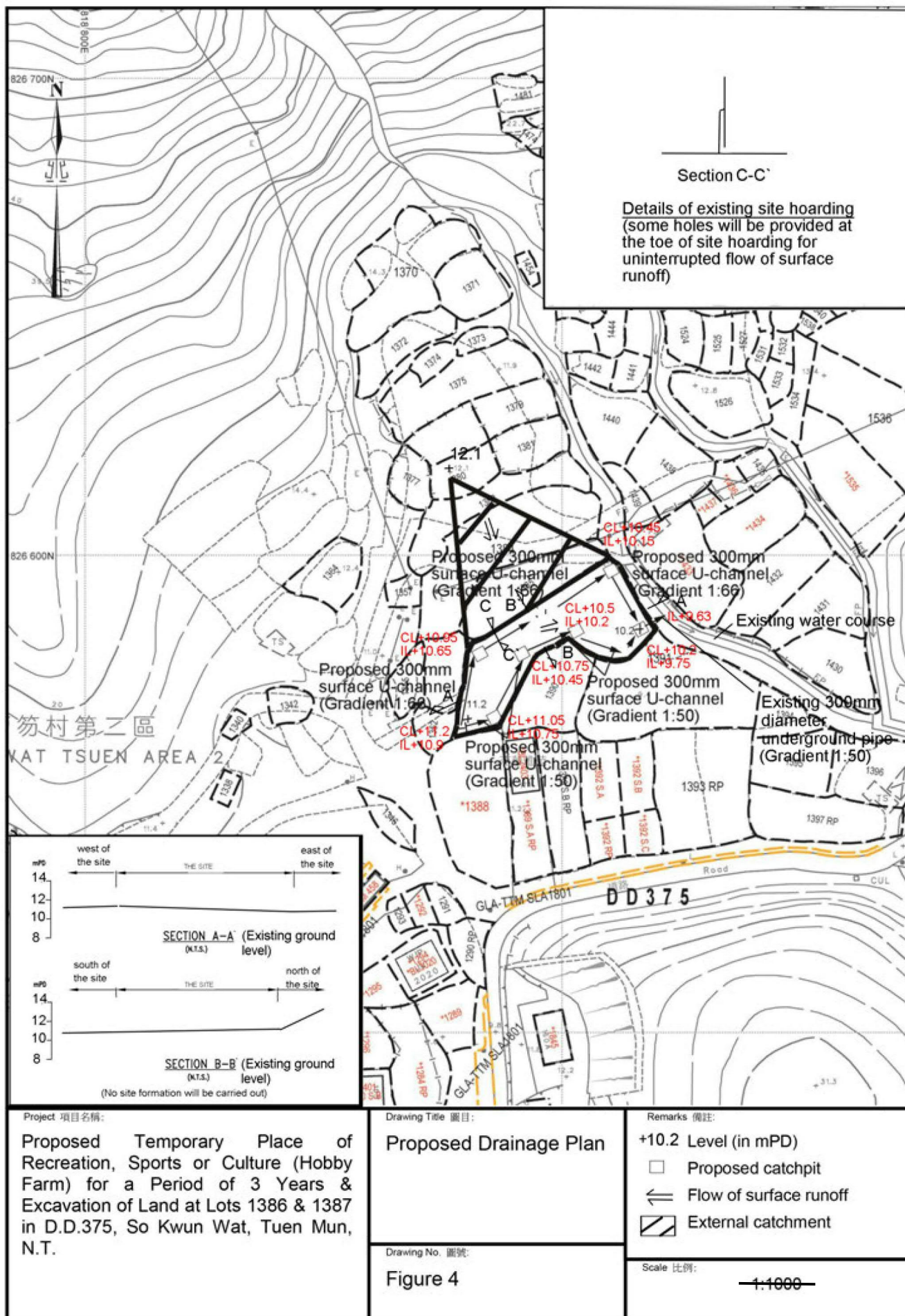
1:1000

參考編號
REFERENCE No.
A/TM-SKW/113

繪圖 DRAWING
A-1

(摘錄自申請人於29. 11. 2021呈交的申請書)

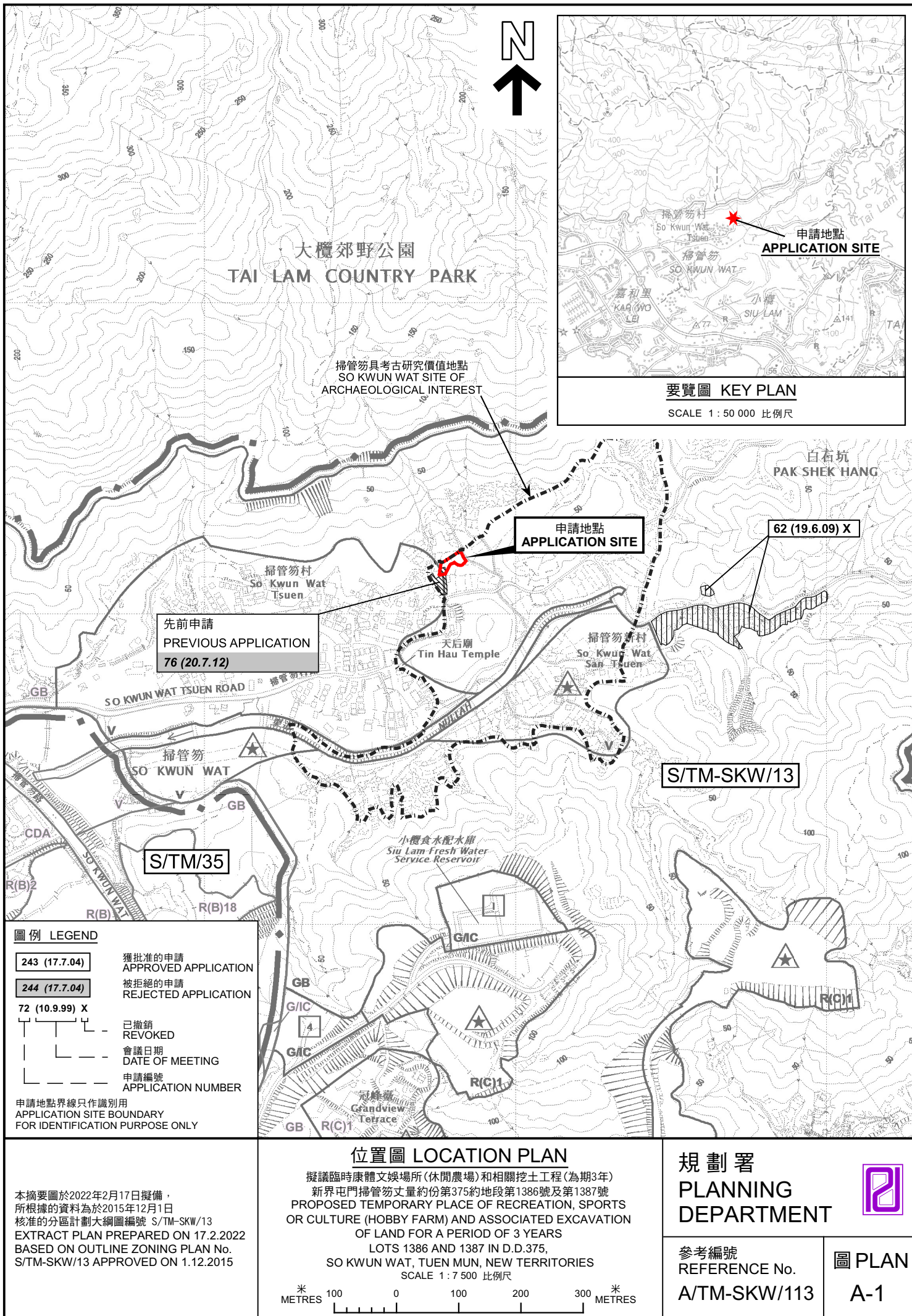
(Extract from Applicant's
Submission of 29.11.2021)

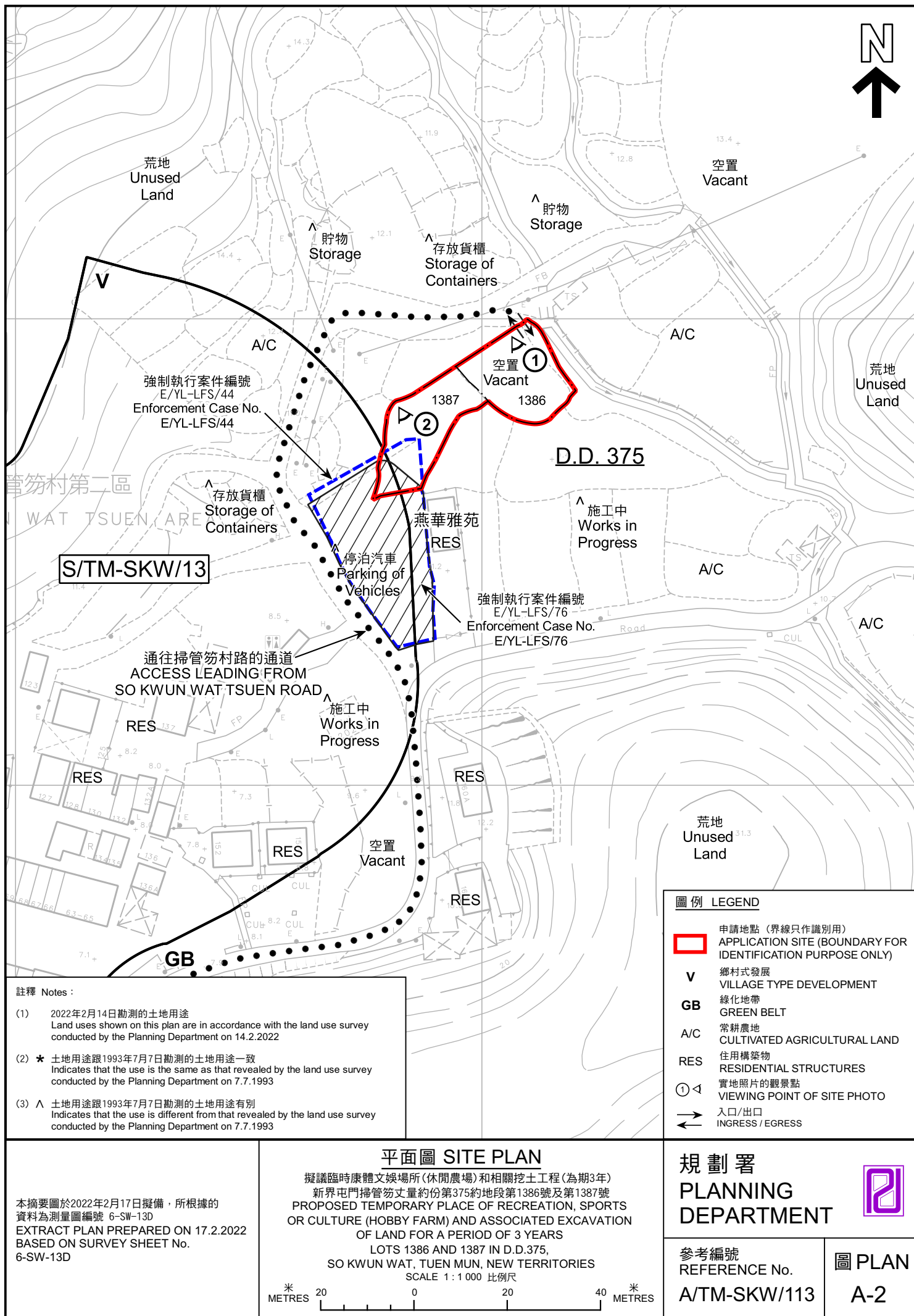


參考編號
REFERENCE No.
A/TM-SKW/113

繪圖 DRAWING
A-3

(摘錄自申請人於14. 1. 2022呈交的申請書)
(Extract from Applicant's
Submission of 14.1.2022)







圖例 LEGEND



申請地點(界線只作識別用)
APPLICATION SITE
(BOUNDARY FOR IDENTIFICATION
PURPOSE ONLY)

本摘要圖於2022年2月16日擬備，所根據的資料為地政總署於2021年1月18日拍得的航攝照片編號 E129438C
EXTRACT PLAN PREPARED ON 16.2.2022
BASED ON AERIAL PHOTO No.
E129438C TAKEN ON 18.1.2021
BY LANDS DEPARTMENT

航攝照片 AERIAL PHOTO

擬議臨時康體文娛場所(休閒農場)和相關挖土工程(為期3年)
新界屯門掃管笏丈量約份第375約地段第1386號及第1387號
PROPOSED TEMPORARY PLACE OF RECREATION, SPORTS
OR CULTURE (HOBBY FARM) AND ASSOCIATED EXCAVATION
OF LAND FOR A PERIOD OF 3 YEARS
LOTS 1386 AND 1387 IN D.D.375,
SO KWUN WAT, TUEN MUN, NEW TERRITORIES

規劃署
PLANNING
DEPARTMENT



參考編號
REFERENCE No.
A/TM-SKW/113

圖 PLAN
A-3



申請地點界線只作識別用
APPLICATION SITE BOUNDARY FOR IDENTIFICATION PURPOSE ONLY

實地照片 SITE PHOTO

擬議臨時康體文娛場所(休閒農場)和相關挖土工程(為期3年)
新界屯門掃管笏丈量約份第375約地段第1386號及第1387號
PROPOSED TEMPORARY PLACE OF RECREATION, SPORTS
OR CULTURE (HOBBY FARM) AND ASSOCIATED EXCAVATION
OF LAND FOR A PERIOD OF 3 YEARS
LOTS 1386 AND 1387 IN D.D.375,
SO KWUN WAT, TUEN MUN, NEW TERRITORIES

規劃署
PLANNING
DEPARTMENT



參考編號
REFERENCE No.
A/TM-SKW/113

圖 PLAN
A-4

本圖於2022年2月17日擬備，所根據的
資料為攝於2022年2月14日的實地照片
PLAN PREPARED ON 17.2.2022
BASED ON SITE PHOTOS
TAKEN ON 14.2.2022