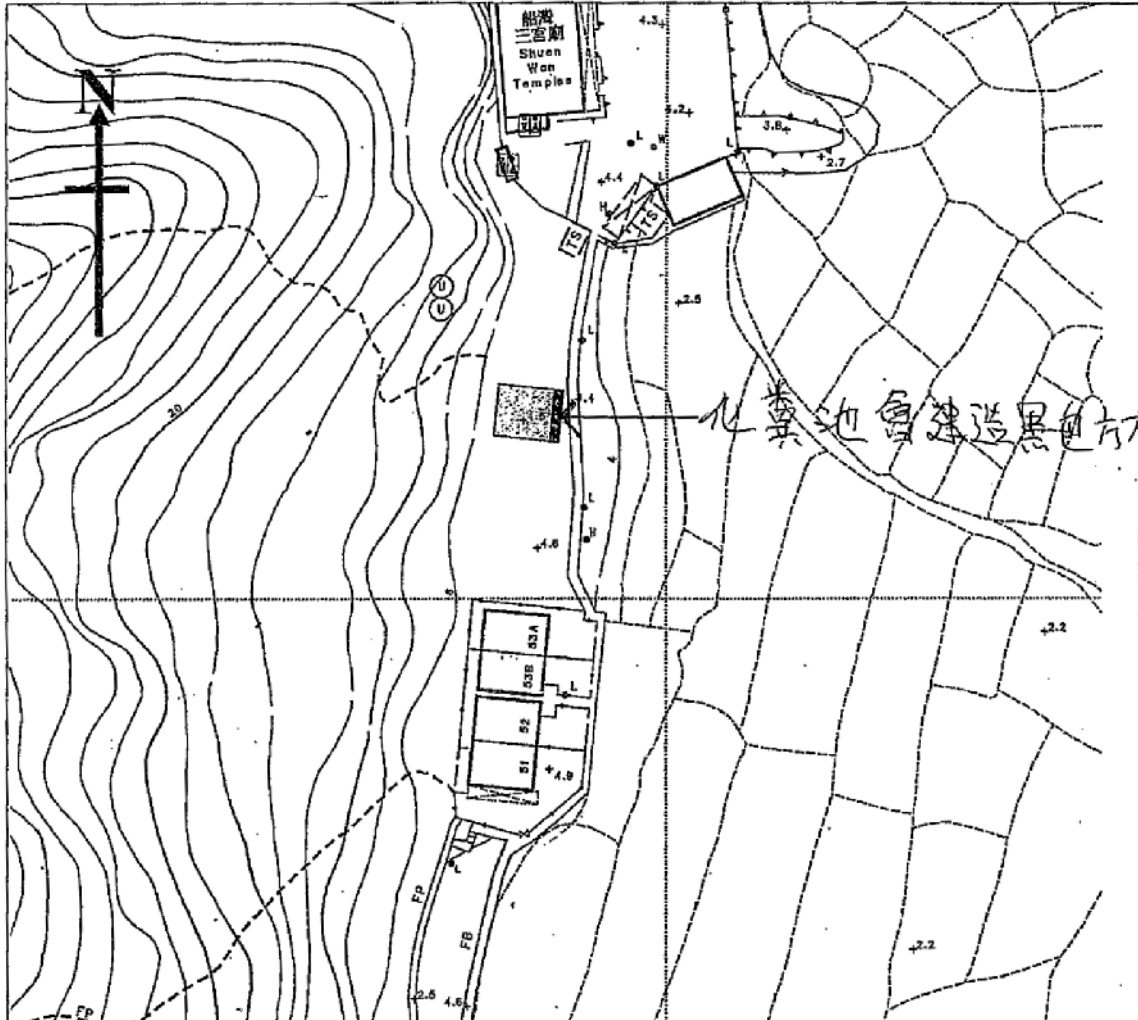






擬建小型屋宇位置圖  
新界大埔蠔地下村  
丈量約份第 26 約政府土地

Plan of proposed site for the building of a Small House in  
Ha Tei Ha Village, Tai Po, New Territories  
Government Land in D.D. 26



圖例 LEGEND:

-  粉紅色所示為擬建屋宇  
Proposed Small House is shown coloured pink
-  斜線所示為擬建露台及簷蓬  
Proposed balconies/canopy are shown hatched
-  黑色所示為擬建化糞池  
Proposed septic tank is shown coloured black
-  面積約 65.03 平方米 (700 平方呎)  
Area about 65.03m<sup>2</sup> (700 sq.ft.)

1. 此圖屬政府所有，不得拿去。  
This Plan remains the property of Government and must not be taken away.
2. 此圖只作識別用，當局不保證圖上所示任何測量數字的準確程度。  
This Plan has been drawn for identification purposes only and no warranty express or implied is given as to the accuracy of any measurements contained herein.

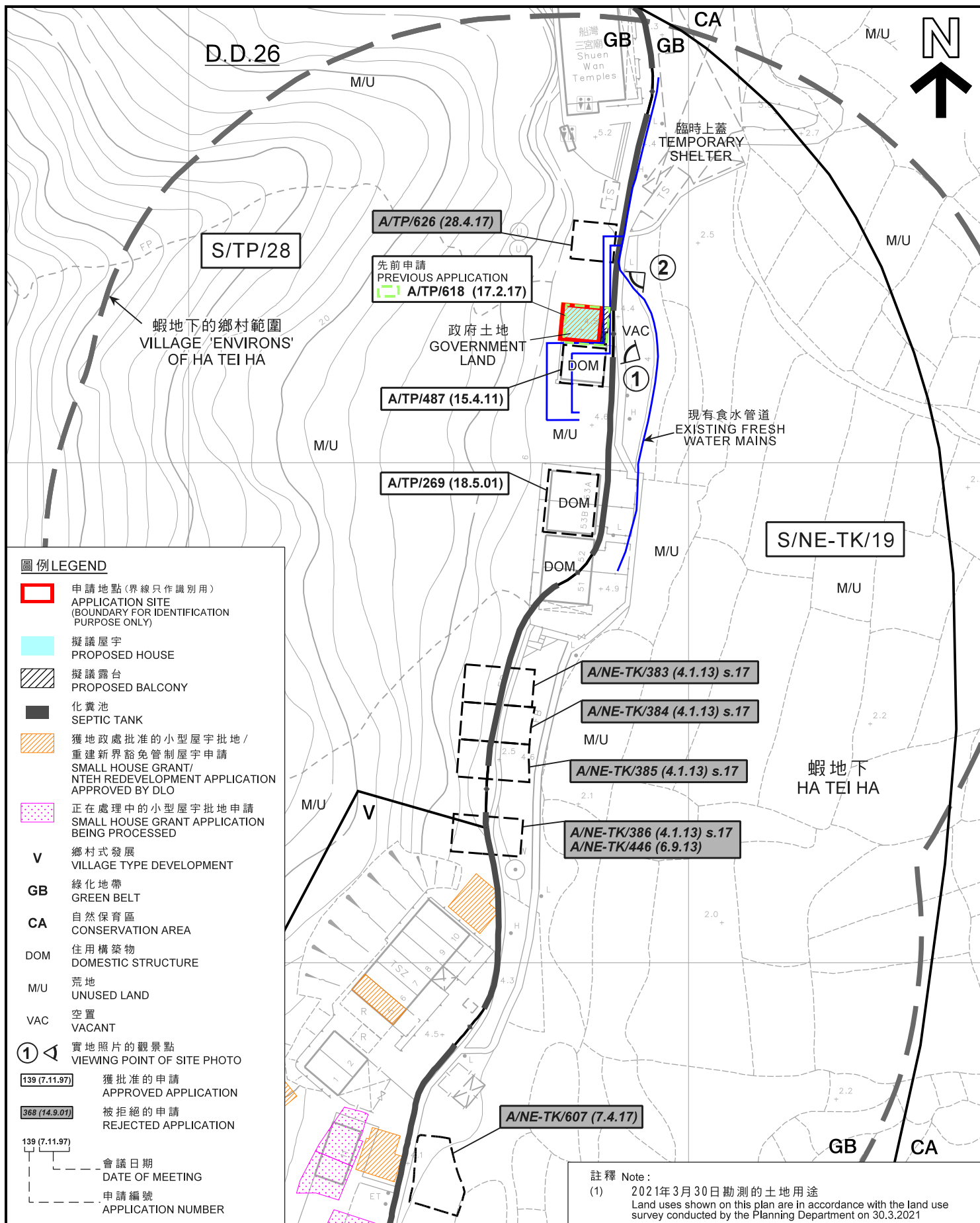
參考編號  
REFERENCE No.

A/TP/673

繪圖 DRAWING A-1

(來源：申請人建議書)  
(SOURCE: APPLICANT'S SUBMISSION PLAN)





## 平面圖 SITE PLAN

擬議屋宇 (新界豁免管制屋宇—小型屋宇)  
大埔船灣蝦地下村丈量約份第26約的政府土地  
PROPOSED HOUSE  
(NEW TERRITORIES EXEMPTED HOUSE - SMALL HOUSE)  
GOVERNMENT LAND IN D.D. 26,  
HA TEI HA VILLAGE, SHUEN WAN, TAI PO

米 20 0 20 40 米  
METRES SCALE 1:1 000 比例尺

規劃署  
PLANNING  
DEPARTMENT

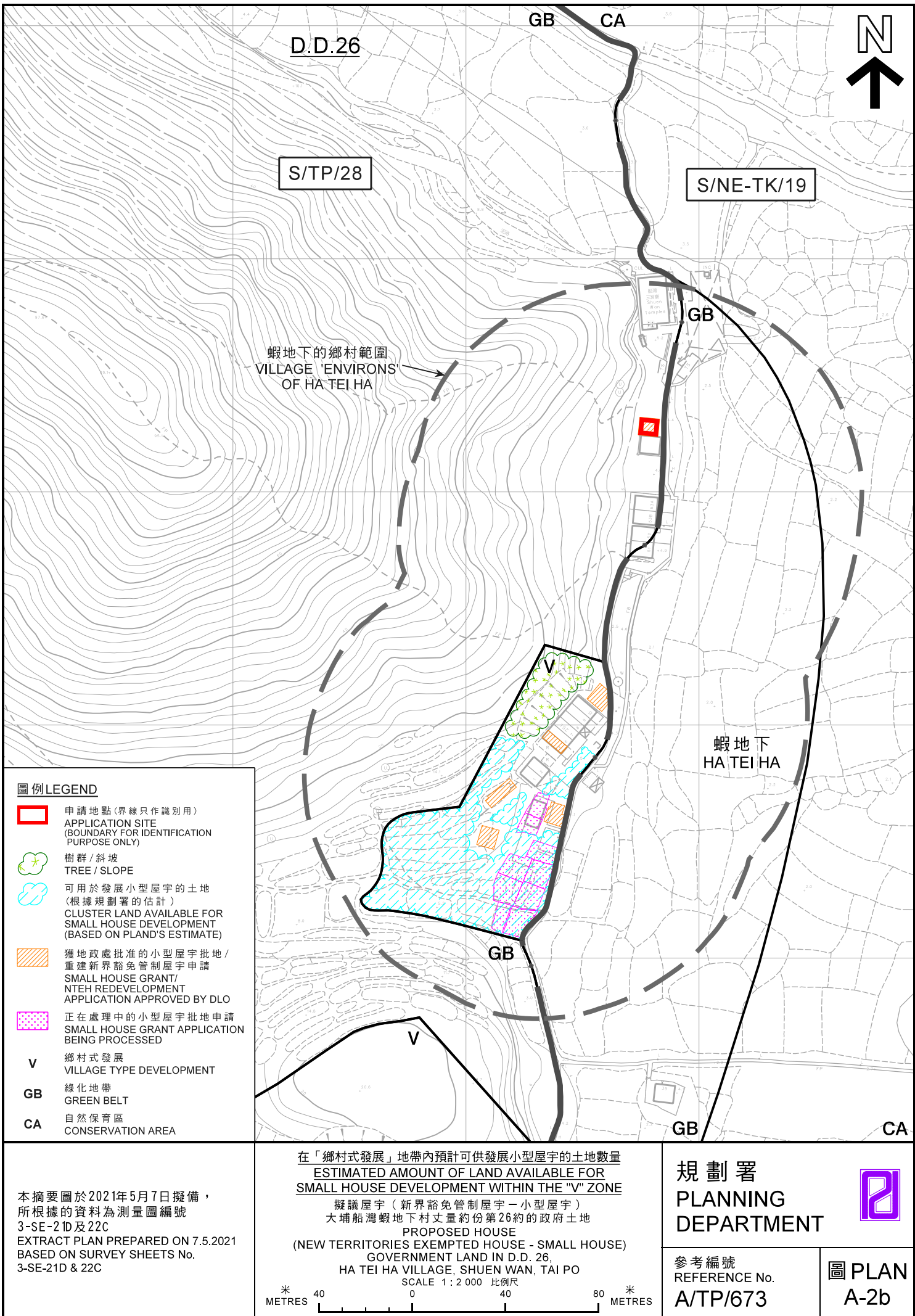


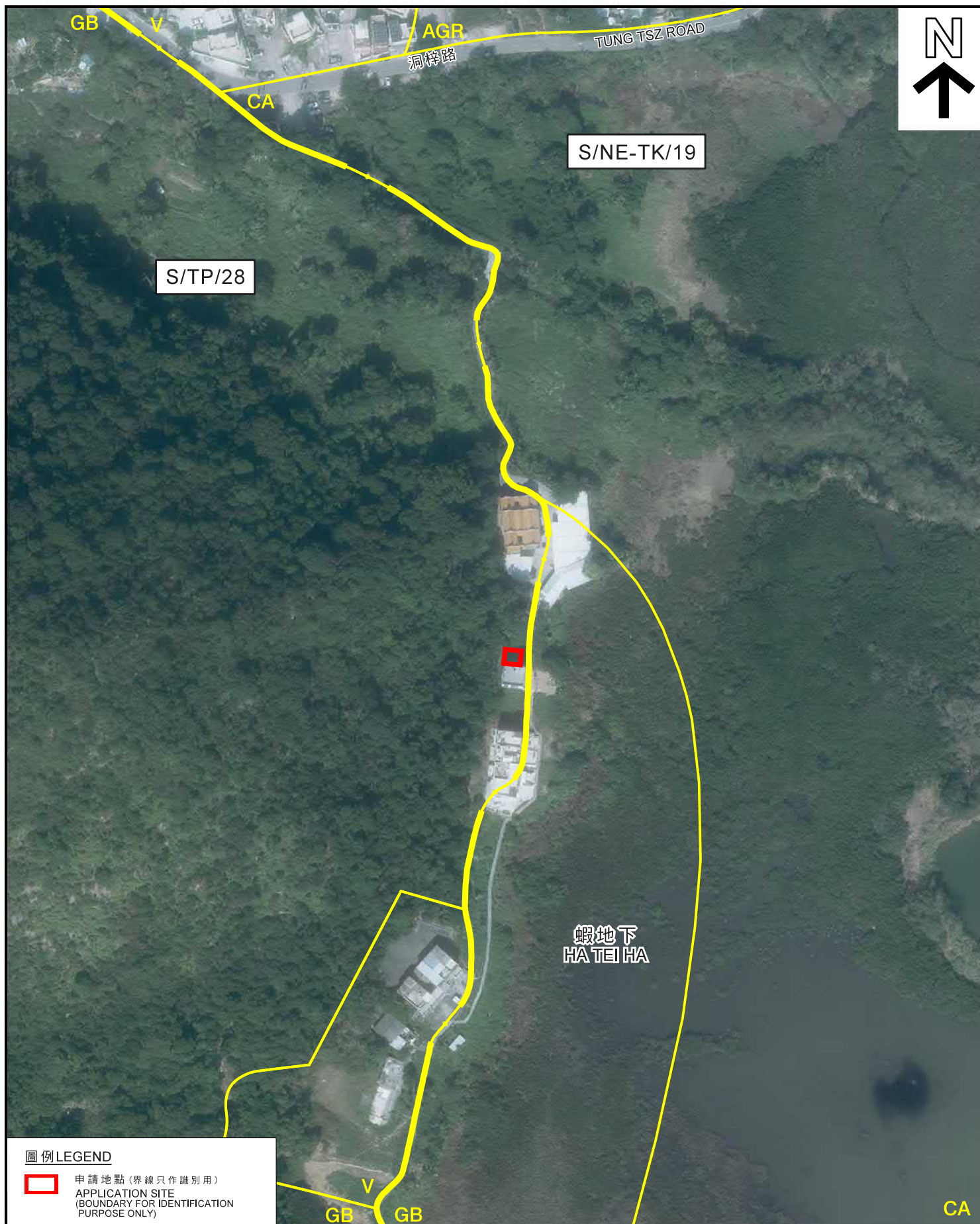
參考編號  
REFERENCE No.  
A/TP/673

圖 PLAN  
A-2a

本摘要圖於2021年8月26日擬備，  
所根據的資料為測量圖編號  
3-SE-21D及22C  
EXTRACT PLAN PREPARED ON 26.8.2021  
BASED ON SURVEY SHEETS No.  
3-SE-21D & 22C







圖例 LEGEND

-  申請地點 (界線只作識別用)  
APPLICATION SITE  
(BOUNDARY FOR IDENTIFICATION  
PURPOSE ONLY)

本摘要圖於2021年4月19日擬備，  
所根據的資料為地政總署  
於2020年11月25日拍得的航攝照片  
編號E 106187C  
EXTRACT PLAN PREPARED ON 19.4.2021  
BASED ON AERIAL PHOTO No. E106187C  
TAKEN ON 25.11.2020 BY  
LANDS DEPARTMENT

航攝照片 AERIAL PHOTO

擬議屋宇 (新界豁免管制屋宇 - 小型屋宇)  
大埔船灣蝦地下村丈量約份第26約的政府土地  
PROPOSED HOUSE  
(NEW TERRITORIES EXEMPTED HOUSE - SMALL HOUSE)  
GOVERNMENT LAND IN D.D. 26,  
HA TEI HA VILLAGE, SHUEN WAN, TAI PO

規劃署  
PLANNING  
DEPARTMENT



參考編號  
REFERENCE No.  
A/TP/673

圖 PLAN  
A-3



1



2



申請地點界線只作識別用  
APPLICATION SITE BOUNDARY FOR IDENTIFICATION PURPOSE ONLY

### 實地照片 SITE PHOTOS

本圖於2021年5月6日擬備，所根據的資料為攝於2021年3月30日及5月5日的實地照片  
PLAN PREPARED ON 6.5.2021 BASED ON SITE PHOTOS TAKEN ON 30.3.2021 AND 5.5.2021

擬議屋宇（新界豁免管制屋宇－小型屋宇）  
大埔船灣蝦地下村丈量約份第26約的政府土地  
PROPOSED HOUSE  
(NEW TERRITORIES EXEMPTED HOUSE - SMALL HOUSE)  
GOVERNMENT LAND IN D.D. 26,  
HA TEI HA VILLAGE, SHUEN WAN, TAI PO

規劃署  
PLANNING  
DEPARTMENT



參考編號  
REFERENCE No.  
A/TP/673

圖 PLAN  
A-4