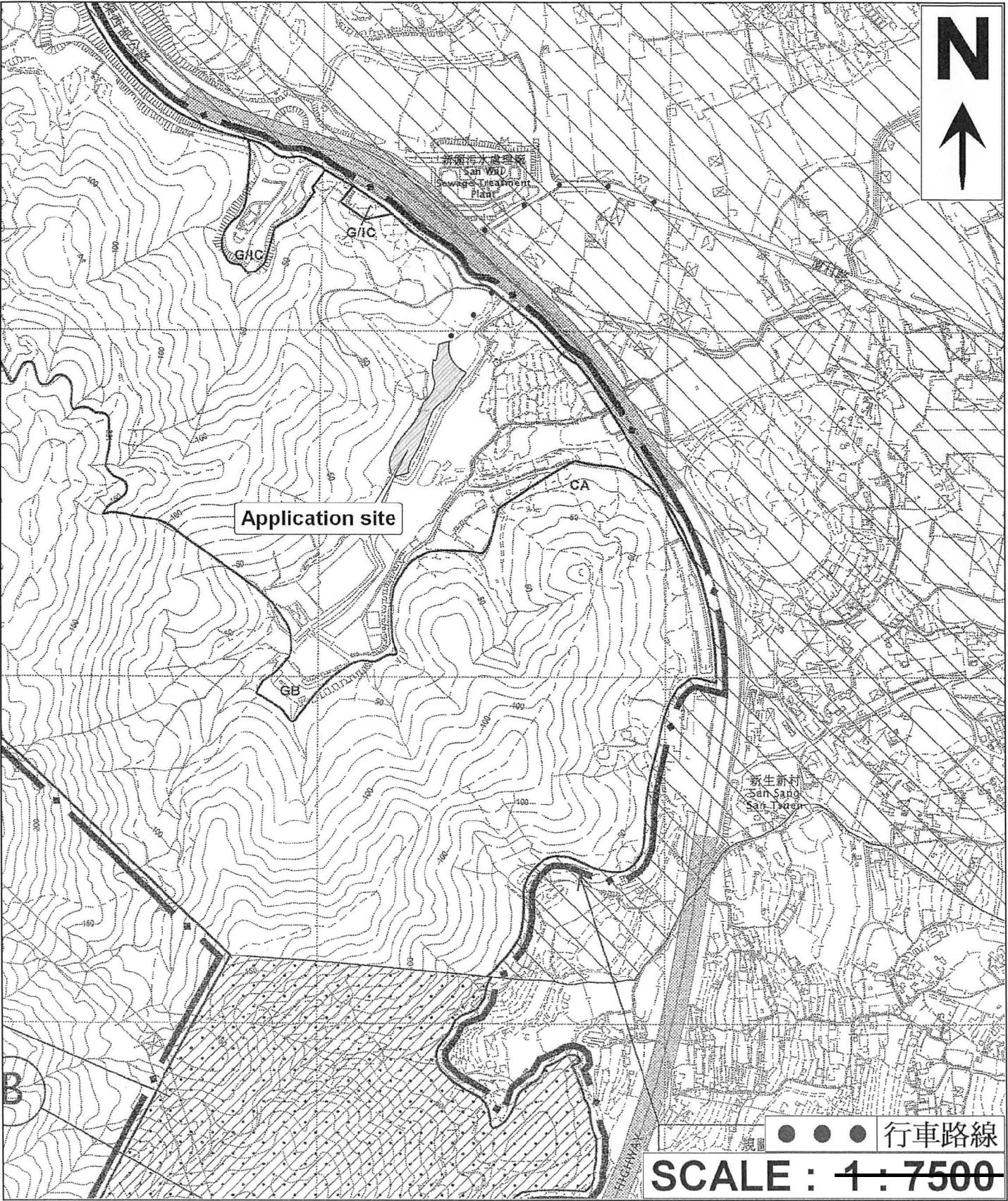


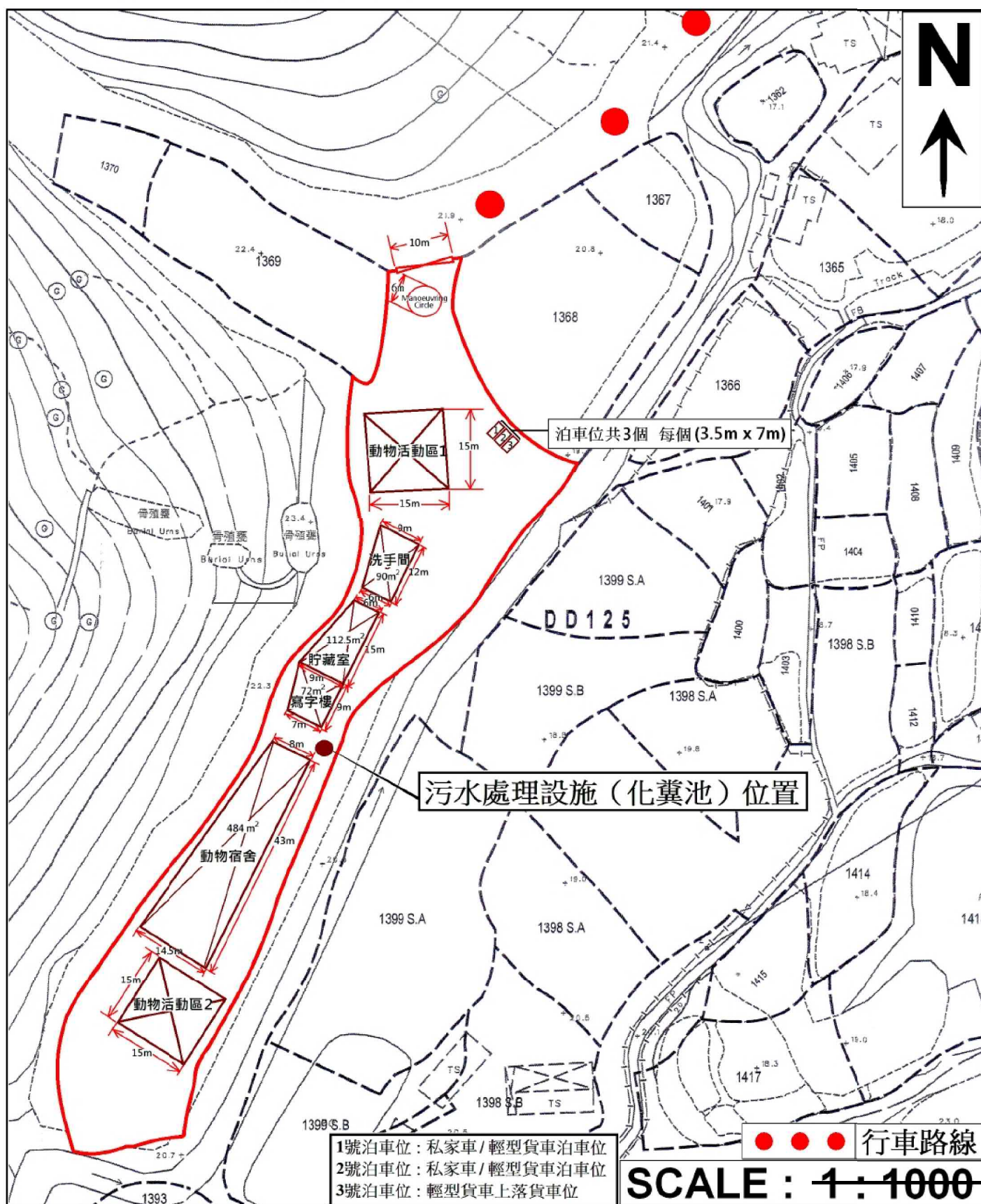
場地大綱圖

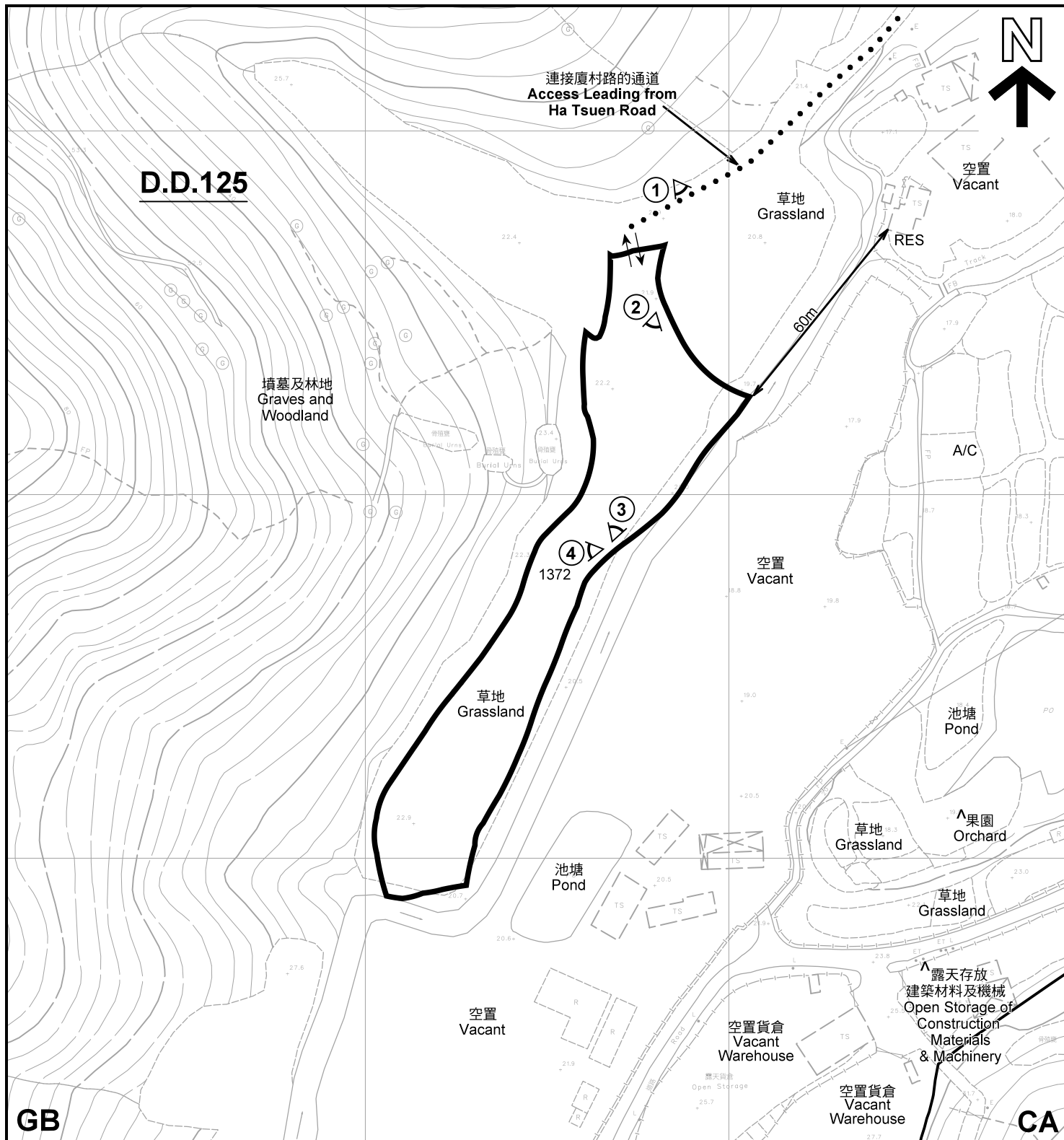


(摘錄自申請人於 17.6.2021 呈交的申請書)
(Extract from Applicant's
Submission of 17.6.2021)

參考編號 REFERENCE No. A/YL-HTF/1121	繪圖 DRAWING A-1
--	-------------------

新修正的場地設計圖 12/7/2021





註釋 Notes :

- (1) 2021年6月25日勘測的土地用途
Land uses shown on this plan are in accordance with the land use survey conducted by the Planning Department on 25.6.2021
- (2) ★ 土地用途跟1992年3月勘測的土地用途一致
Indicates that the use is the same as that revealed by the land use survey conducted by the Planning Department in Mar 1992
- (3) ▲ 土地用途跟1992年3月勘測的土地用途有別
Indicates that the use is different from that revealed by the land use survey conducted by the Planning Department in Mar 1992

圖例 LEGEND

- | | | | |
|-----|--|-----|---|
| | 申請地點(界線只作識別用)
APPLICATION SITE
(BOUNDARY FOR IDENTIFICATION
PURPOSE ONLY) | A/C | 常耕農地
CULTIVATED AGRICULTURAL LAND |
| GB | 綠化地帶
GREEN BELT | ① | 實地照片的觀景點
VIEWING POINT OF SITE PHOTO |
| CA | 自然保育區
CONSERVATION AREA | ↔ | 入口/出口
INGRESS / EGRESS |
| RES | 住用構築物
RESIDENTIAL STRUCTURES | | |

平面圖 SITE PLAN

擬議臨時動物寄養所(為期3年)
新界元朗厦村丈量約份第125約地段第1372號
PROPOSED TEMPORARY ANIMAL BOARDING ESTABLISHMENT
FOR A PERIOD OF 3 YEARS
LOT 1372 IN D.D. 125,
HA TSUEN, YUEN LONG, NEW TERRITORIES

SCALE 1 : 1 500 比例尺
米 20 0 20 40 60 米
METRES

規劃署
PLANNING
DEPARTMENT



參考編號
REFERENCE No.
A/YL-HTF/1121

圖 PLAN
A-2

本摘要圖於2021年8月4日擬備，所根據的
資料為測量圖編號 6-NW-6D
EXTRACT PLAN PREPARED ON 4.8.2021
BASED ON SURVEY SHEET No. 6-NW-6D

廈村秤車站
Ha Tsuen
Weigh Station

新圍污水處理廠
San Wai Sewage
Treatment Plant




連接廈村路的通道
Access Leading from
Ha Tsuen Road

Nutah

KONG SHAM WESTERN HIGHWAY

圖例 LEGEND

 申請地點(界線只作識別用)
APPLICATION SITE
(BOUNDARY FOR IDENTIFICATION
PURPOSE ONLY)

航攝照片 AERIAL PHOTO

本摘要圖於2021年7月26日擬備，所根據
的資料為地政總署於2020年11月25日拍得
的航攝照片編號 E105609C
EXTRACT PLAN PREPARED ON 26.7.2021
E105609C TAKEN ON 25.11.2020
BY LANDS DEPARTMENT

擬議臨時動物寄養所(為期3年)
新界元朗廈村丈量約份第125約地段第1372號
PROPOSED TEMPORARY ANIMAL BOARDING ESTABLISHMENT
FOR A PERIOD OF 3 YEARS
LOT 1372 IN D.D. 125,
HA TSUEN, YUEN LONG, NEW TERRITORIES

規劃署
PLANNING
DEPARTMENT



參考編號
REFERENCE No.
A/YL-HTF/1121

圖 PLAN
A-3



申請地點界線只作識別用 APPLICATION SITE BOUNDARY FOR IDENTIFICATION PURPOSE ONLY

實地照片 SITE PHOTOS

擬議臨時動物寄養所(為期3年)
新界元朗厦村丈量約份第125約地段第1372號
PROPOSED TEMPORARY ANIMAL BOARDING ESTABLISHMENT
FOR A PERIOD OF 3 YEARS
LOT 1372 IN D.D.125,
HA TSUEN, YUEN LONG, NEW TERRITORIES

規劃署
PLANNING
DEPARTMENT



參考編號
REFERENCE No.
A/YL-HTF/1121

圖 PLAN
A-4

本圖於2021年7月26日擬備，所根據的資料為攝於2021年6月25日的實地照片
PLAN PREPARED ON 26.7.2021
BASED ON SITE PHOTOS
TAKEN ON 25.6.2021