

Project 項目名稱:

Proposed Temporary Training Centre  
(Tree Care Training Centre) for a Period  
of 3 Years at Lots 230 & 581 (Part) in  
D.D. 128, Lau Fau Shan, Yuen Long,  
N.T.

Drawing Title 圖目:

Location Plan

Drawing No. 圖號:

Figure 2

Remarks 備註:

● ● ● Vehicular access leading  
from Deep Bay Road

Scale 比例:

4:7500

(摘錄自申請人於 31. 1. 2022 呈交的申請書)  
(Extract from Applicant's  
Submission of 31.1.2022)

參考編號

REFERENCE No.

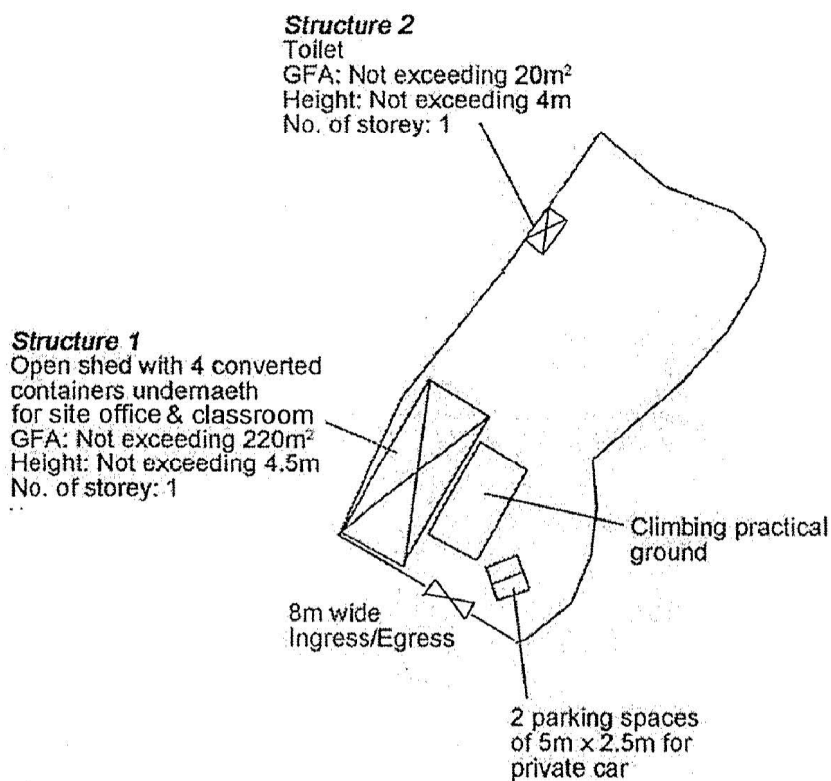
AYL-HTF/1131

繪圖 DRAWING

A-1



N



<b>Project 項目名稱:</b> Proposed Temporary Training Centre (Tree Care Training Centre) for a Period of 3 Years at Lots 230 & 581 (Part) in D.D. 128, Lau Fau Shan, Yuen Long, N.T.	<b>Drawing Title 圖目:</b> Proposed Layout Plan	<b>Remarks 備註:</b>
	<b>Drawing No. 圖號:</b> Figure 3	<b>Scale 比例:</b> 1:1000

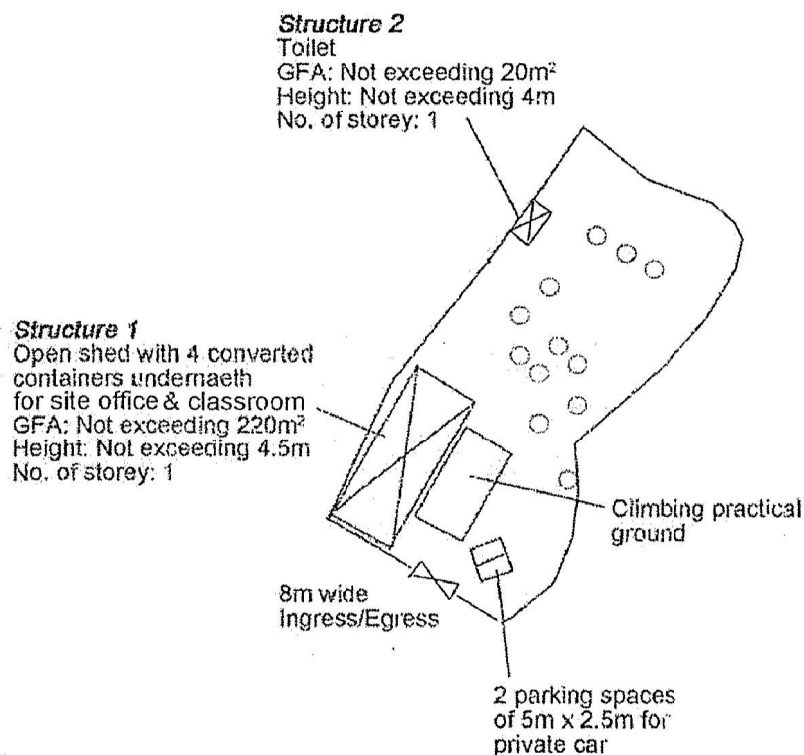
(摘錄自申請人於 31. 1. 2022 呈交的申請書)  
(Extract from Applicant's Submission of 31.1.2022)

參考編號  
REFERENCE No.  
AYL-HTF/1131

繪圖 DRAWING  
A-2



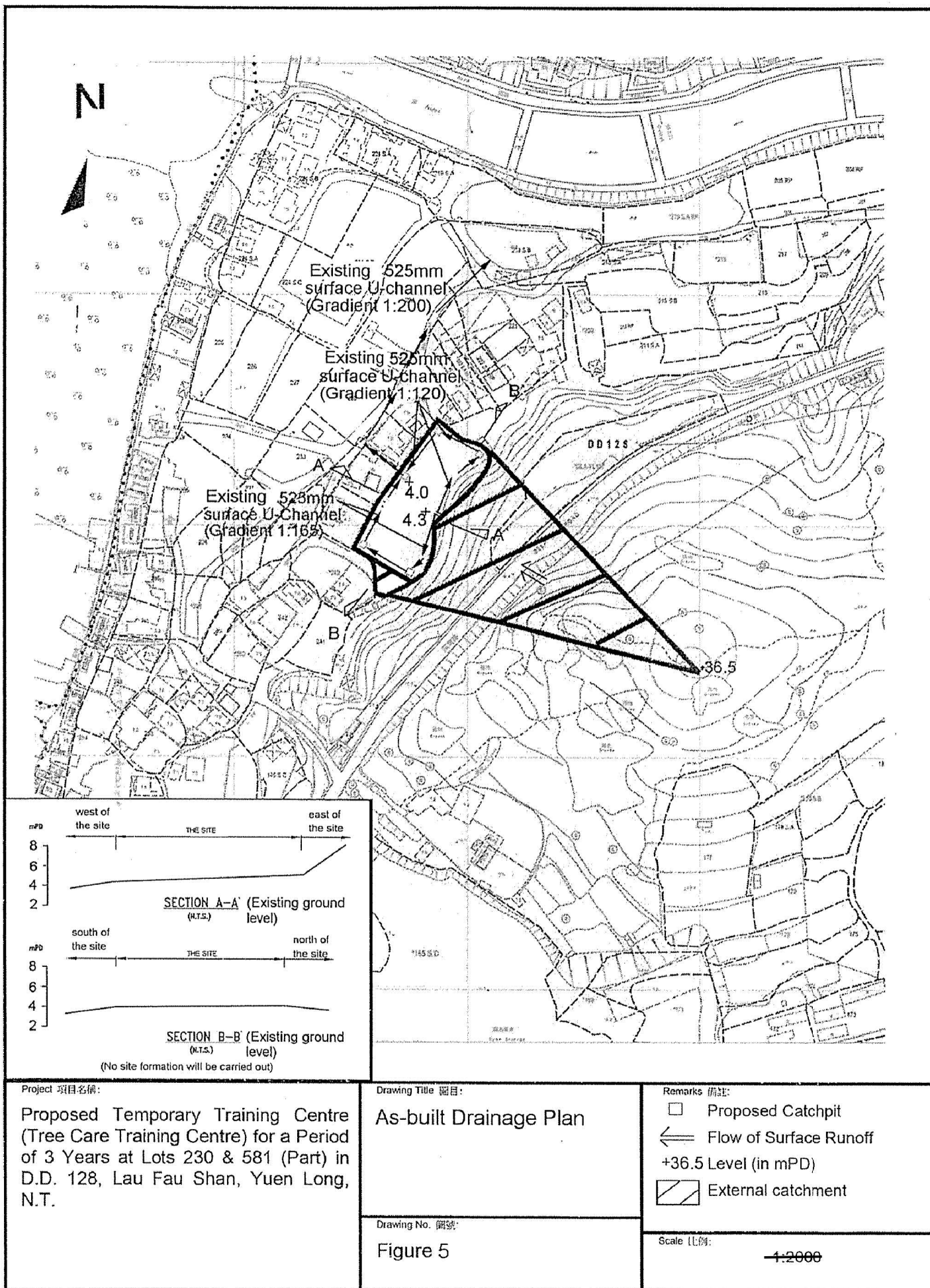
N



Tree	Approximate Size	Spacing
○ Existing Trees to be preserved	About 7m to 9m	NA

Project 項目名稱: Proposed Temporary Training Centre (Tree Care Training Centre) for a Period of 3 Years at Lots 230 & 581 (Part) in D.D. 128, Lau Fau Shan, Yuen Long, N.T.	Drawing Title 圖目: Proposed Landscape & Tree Preservation Plan	Remarks 備註:
	Drawing No. 圖號: Figure 4	Scale 比例: 1:1000





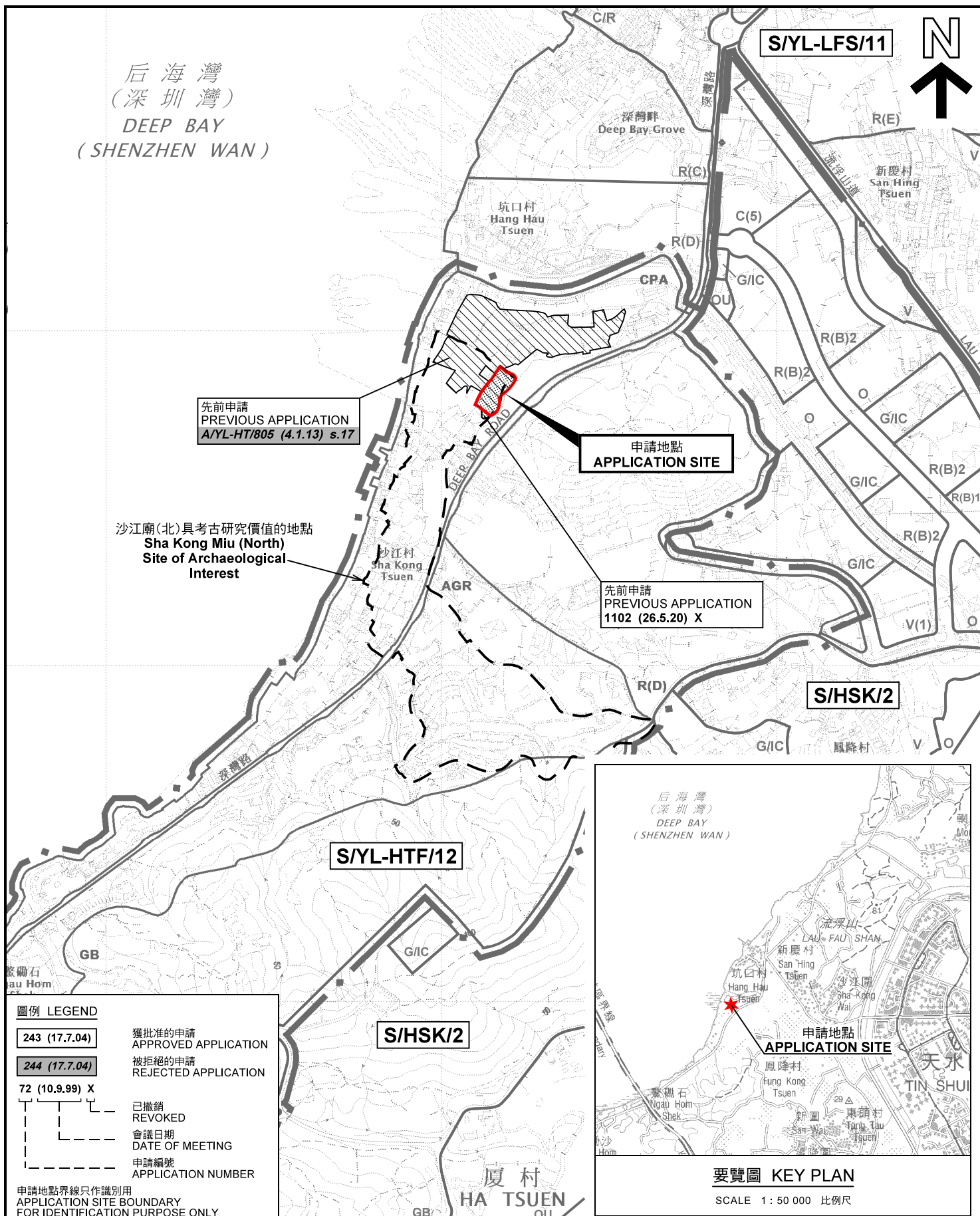
(摘錄自申請人於 31. 1. 2022 呈交的申請書)  
(Extract from Applicant's Submission of 31.1.2022)

參考編號  
REFERENCE No.  
AYL-HTF/1131

繪圖 DRAWING  
A-4



后海灣  
(深圳灣)  
DEEP BAY  
(SHENZHEN WAN)



圖例 LEGEND

- |                |                                |
|----------------|--------------------------------|
| 243 (17.7.04)  | 獲批准的申請<br>APPROVED APPLICATION |
| 244 (17.7.04)  | 被拒絕的申請<br>REJECTED APPLICATION |
| 72 (10.9.99) X | 已撤銷<br>REVOKED                 |
| ---            | 會議日期<br>DATE OF MEETING        |
| ---            | 申請編號<br>APPLICATION NUMBER     |

申請地點界線只作識別用  
APPLICATION SITE BOUNDARY  
FOR IDENTIFICATION PURPOSE ONLY

位置圖 LOCATION PLAN

臨時訓練中心  
(樹木護理訓練中心)(為期3年)  
新界元朗流浮山丈量約份第128約地段第230號及第581(部分)  
TEMPORARY TRAINING CENTRE  
(TREE CARE TRAINING CENTRE) FOR A PERIOD OF 3 YEARS  
LOTS 230 AND 581 (PART) IN D.D.128,  
LAU FAU SHAN, YUEN LONG, NEW TERRITORIES

SCALE 1 : 7 500 比例尺  
米 100 0 100 200 300 米  
METRES

規劃署  
PLANNING  
DEPARTMENT

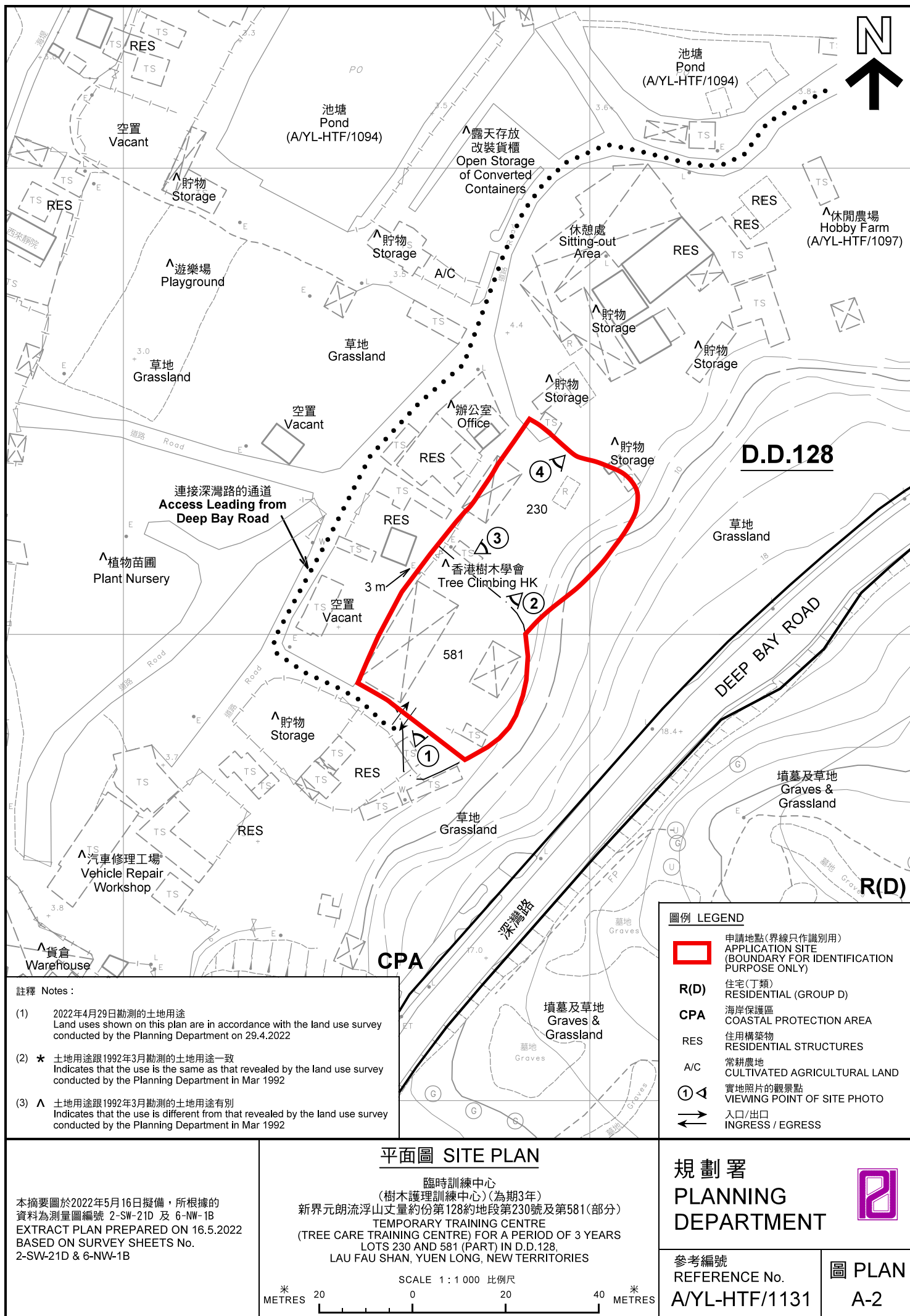


參考編號  
REFERENCE No.  
A/YL-HTF/1131


圖 PLAN  
A-1

本摘要圖於2022年5月10日擬備，  
所根據的資料為於2018年10月16日  
核准的分區計劃大綱圖編號 S/YL-HTF/12  
EXTRACT PLAN PREPARED ON 10.5.2022  
BASED ON OUTLINE ZONING PLAN No.  
S/YL-HTF/12 APPROVED ON 16.10.2018









圖例 LEGEND



申請地點(界線只作識別用)  
APPLICATION SITE  
(BOUNDARY FOR IDENTIFICATION  
PURPOSE ONLY)

本摘要圖於2022年5月10日擬備，所根據  
的資料為地政總署於2021年1月15日拍得  
的航攝照片編號 E126772C  
EXTRACT PLAN PREPARED ON 10.5.2022  
BASED ON AERIAL PHOTO No.  
E126772C TAKEN ON 15.1.2021  
BY LANDS DEPARTMENT

航攝照片 AERIAL PHOTO

臨時訓練中心  
(樹木護理訓練中心)(為期3年)  
新界元朗流浮山丈量約份第128約地段第230號及第581(部分)  
TEMPORARY TRAINING CENTRE  
(TREE CARE TRAINING CENTRE) FOR A PERIOD OF 3 YEARS  
LOTS 230 AND 581 (PART) IN D.D.128  
LAU FAU SHAN, YUEN LONG, NEW TERRITORIES

規劃署  
PLANNING  
DEPARTMENT



參考編號  
REFERENCE No.  
A/YL-HTF/1131

圖 PLAN  
A-3





申請地點界線只作識別用 APPLICATION SITE BOUNDARY FOR IDENTIFICATION PURPOSE ONLY

### 實地照片 SITE PHOTOS

臨時訓練中心  
(樹木護理訓練中心)(為期3年)  
新界元朗流浮山丈量約份第128約地段第230號及第581(部分)  
TEMPORARY TRAINING CENTRE  
(TREE CARE TRAINING CENTRE) FOR A PERIOD OF 3 YEARS  
LOTS 230 AND 581 (PART) IN D.D.128,  
LAU FAU SHAN, YUEN LONG, NEW TERRITORIES

規劃署  
PLANNING  
DEPARTMENT



參考編號  
REFERENCE No.  
A/YL-HTF/1131

圖 PLAN  
A-4a

本圖於2022年5月10日擬備，所根據的資料為攝於2022年4月29日的實地照片  
PLAN PREPARED ON 10.5.2022  
BASED ON SITE PHOTOS TAKEN  
ON 29.4.2022





申請地點界線只作識別用 APPLICATION SITE BOUNDARY FOR IDENTIFICATION PURPOSE ONLY

## 實地照片 SITE PHOTOS

臨時訓練中心  
(樹木護理訓練中心)(為期3年)  
新界元朗流浮山丈量約份第128約地段第230號及第581(部分)  
TEMPORARY TRAINING CENTRE  
(TREE CARE TRAINING CENTRE) FOR A PERIOD OF 3 YEARS  
LOTS 230 AND 581 (PART) IN D.D.128,  
LAU FAU SHAN, YUEN LONG, NEW TERRITORIES

規劃署  
PLANNING  
DEPARTMENT



參考編號  
REFERENCE No.  
A/YL-HTF/1131

圖 PLAN  
A-4b

本圖於2022年5月10日擬備，所根據的資料為攝於2022年4月29日的實地照片  
PLAN PREPARED ON 10.5.2022  
BASED ON SITE PHOTOS TAKEN  
ON 29.4.2022