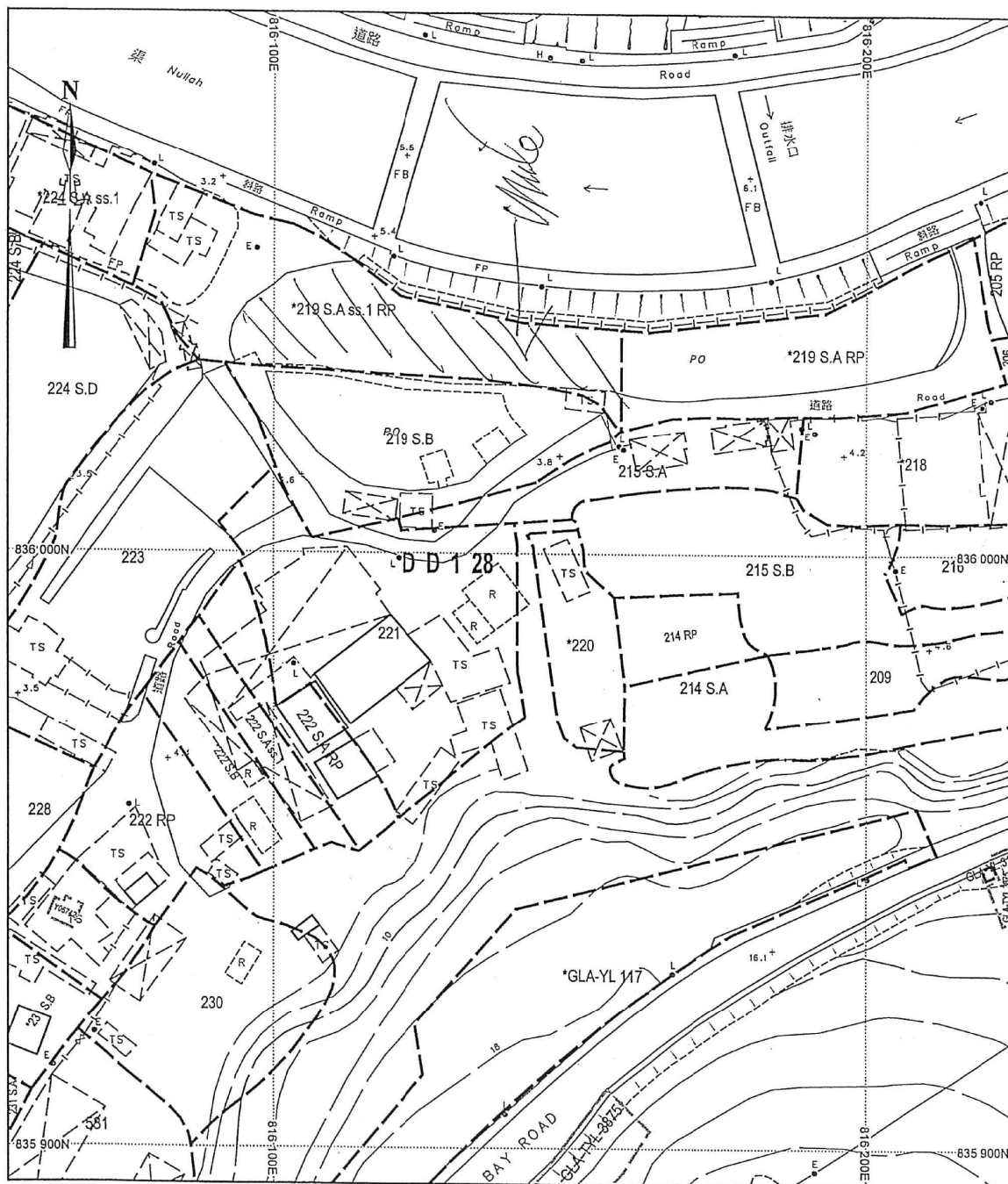
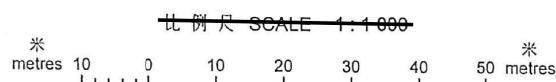


# 地段索引圖 LOT INDEX PLAN



地政總署測繪處

Survey and Mapping Office, Lands Department



Locality : \_\_\_\_\_  
 Lot Index Plan No. : LIP1071461P  
 District Survey Office : MPCHK  
 Date : 19-Jan-2022  
 Reference No. : 2-SW-21D,6-NW-1B

香港特別行政區政府 一 版權所有  
 © Copyright reserved - Hong Kong SAR Government  
 SMO-P01 20220119153245 10

摘要說明：本地段索引圖在其背景的地形圖上標示了各種永久和短期持有的土地的圖像界線。這些土地包括私人地段、政府撥地、短期租約批地，以及其他作核准用途的土地。請注意：(1)本索引圖上的資料會被不時更新而不作事先通知；(2)索引圖的更新或會延後於有關資料的實際變更；以及(3)本索引圖中顯示的界線僅供識別之用，資料是否準確可靠，應徵詢專業土地測量師的意見。  
 免責說明：如因使用本地段索引圖，或因所依據的本索引圖資料出錯、遺漏、過時或有誤差而引致任何損失或損害，政府概不承擔任何法律責任。

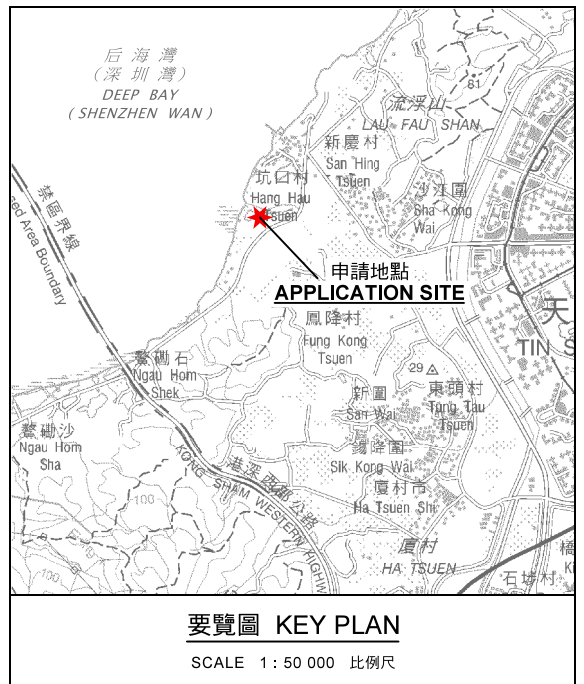
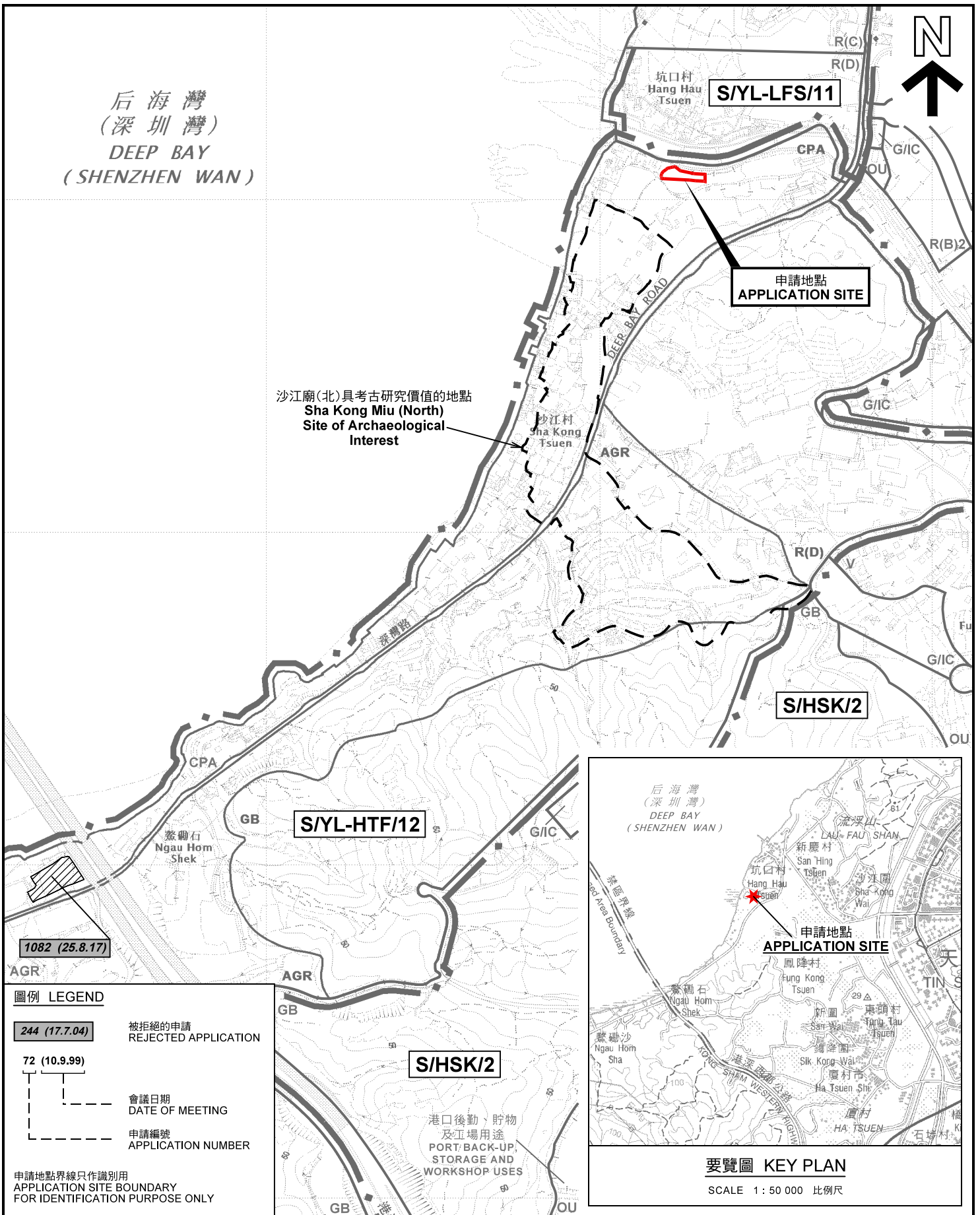
Explanatory notes: This plan shows the graphical boundaries of different kinds of permanent and temporary land holdings with the topographic map in the backdrop. The land holdings as shown may include private lots, government land allocations, short term tenancies and other permitted uses of land. It must be noted that: (1) the information shown on this plan is subject to update without prior notification; (2) there may be time lag between an update and the related changes taken place; and (3) the graphical boundaries as shown are for identification purpose only and interpretation of their accuracy and reliability requires the advice from professional land surveyor. Disclaimer: The Government shall not be responsible for any loss or damage howsoever arising from the use of this plan or in reliance upon its correctness, completeness, timeliness or accuracy.

(摘錄自申請人於 14. 3. 2022 呈交的申請書)  
 (Extract from Applicant's  
 Submission of 14.3.2022)

參考編號  
 REFERENCE No.  
 AYL-HTF/1132

繪圖 DRAWING  
 A-1

后海灣  
(深圳灣)  
DEEP BAY  
(SHENZHEN WAN)



圖例 LEGEND

- 244 (17.7.04) 被拒絕的申請  
REJECTED APPLICATION
- 72 (10.9.99) 會議日期  
DATE OF MEETING
- 申請編號  
APPLICATION NUMBER

申請地點界線只作識別用  
APPLICATION SITE BOUNDARY  
FOR IDENTIFICATION PURPOSE ONLY

位置圖及同類申請 LOCATION PLAN WITH SIMILAR APPLICATION

擬議填塘以作准許的農業用途  
新界元朗厦村丈量約份第128約地段  
第219號A分段第1小分段(部分)  
PROPOSED FILLING OF POND  
FOR PERMITTED AGRICULTURAL USE  
LOT 219 S.A ss.1 RP (PART) IN D.D.128,  
HA TSUEN, YUEN LONG, NEW TERRITORIES  
SCALE 1:7,500 比例尺

米 100 0 100 200 300 米  
METRES

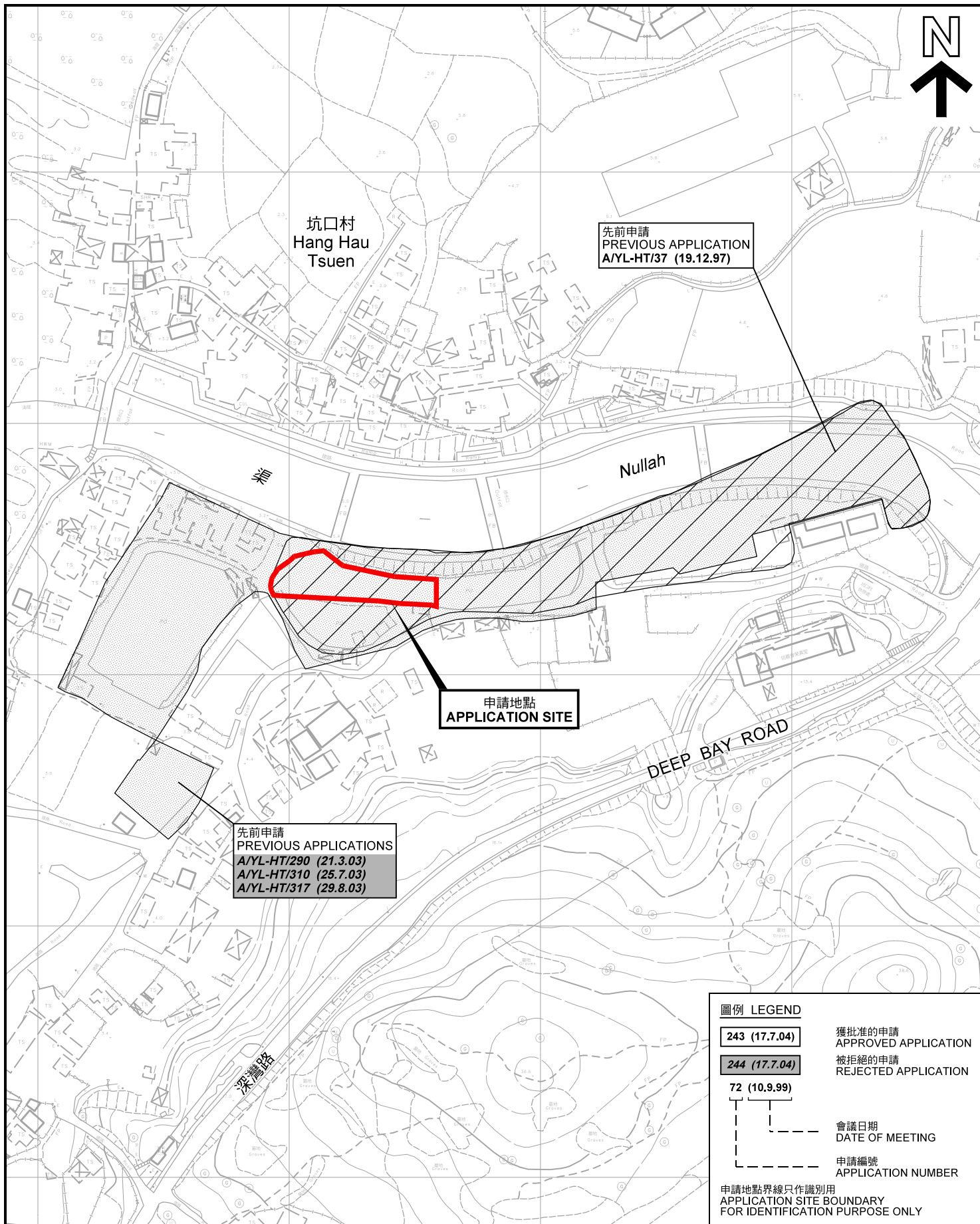
規劃署  
PLANNING  
DEPARTMENT



參考編號  
REFERENCE No.  
A/YL-HTF/1132

圖 PLAN  
A-1a

本摘要圖於2022年4月26日擬備，  
所根據的資料為於2018年10月16日  
核准的分區計劃大綱圖編號 S/YL-HTF/12  
EXTRACT PLAN PREPARED ON 26.4.2022  
BASED ON OUTLINE ZONING PLAN No.  
S/YL-HTF/12 APPROVED ON 16.10.2018



**先申請圖 PREVIOUS APPLICATIONS PLAN**

本摘要圖於2022年4月27日擬備，所根據的資料為測量圖編號 2-SW-21D 及 6-NW-1B  
EXTRACT PLAN PREPARED ON 27.4.2022  
BASED ON SURVEY SHEETS No. 2-SW-21D & 6-NW-1B

擬議填塘以作准許的農業用途  
新界元朗厦村丈量約份第128約地段  
第219號A分段第1小分段(部分)  
PROPOSED FILLING OF POND  
FOR PERMITTED AGRICULTURAL USE  
LOT 219 S.A ss.1 RP (PART) IN D.D.128,  
HA TSUEN, YUEN LONG, NEW TERRITORIES  
SCALE 1 : 2 000 比例尺

米 20 0 20 40 60 80 100 米  
METRES

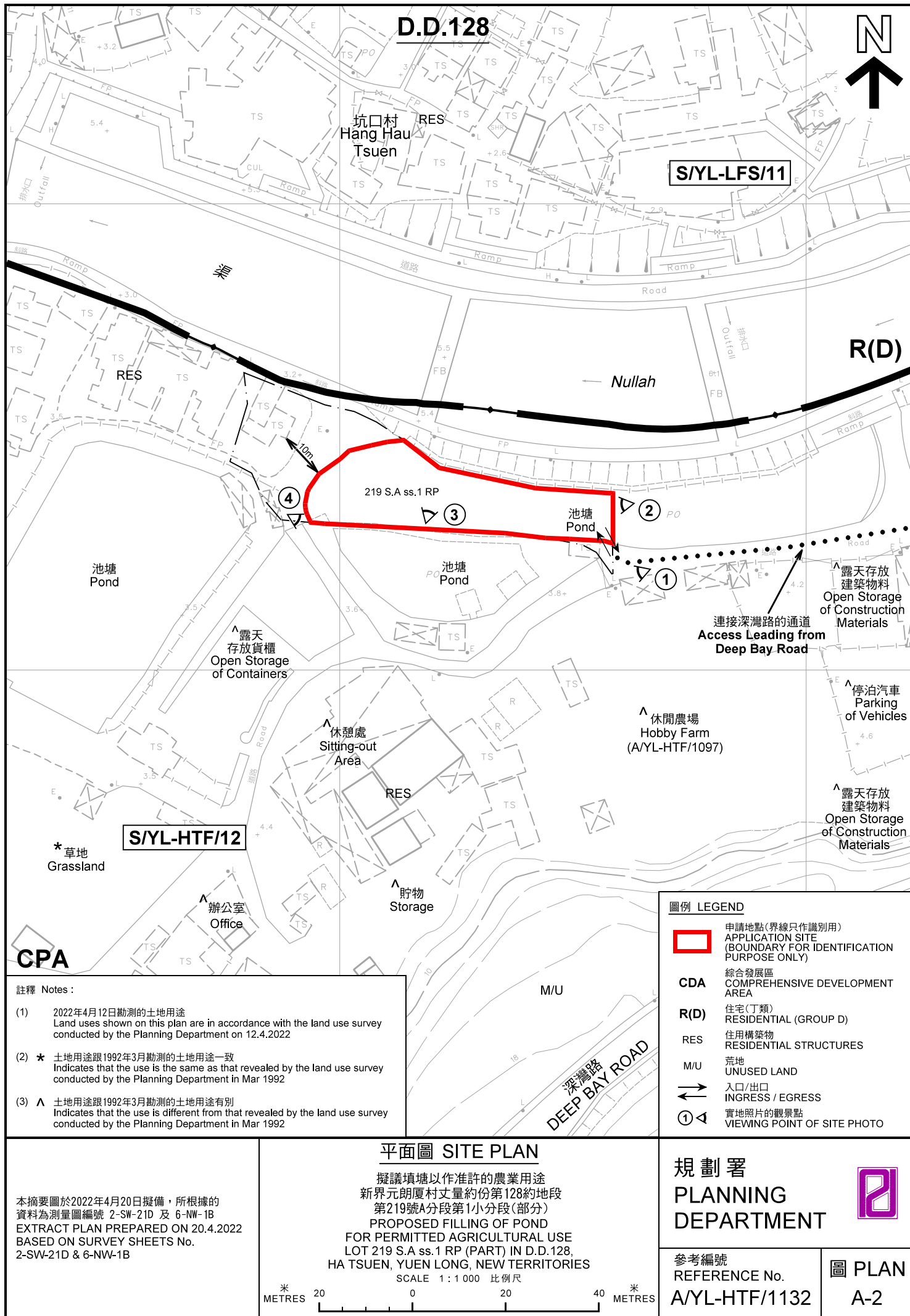
規劃署  
PLANNING  
DEPARTMENT



參考編號  
REFERENCE No.  
A/YL-HTF/1132

圖 PLAN  
A-1b









圖例 LEGEND



申請地點(界線只作識別用)  
APPLICATION SITE  
(BOUNDARY FOR IDENTIFICATION  
PURPOSE ONLY)

本摘要圖於2022年4月19日擬備，所根據  
的資料為地政總署於2021年1月15日拍得  
的航攝照片編號 E126773C  
EXTRACT PLAN PREPARED ON 19.4.2022  
BASED ON AERIAL PHOTO No.  
E126773C TAKEN ON 15.1.2021  
BY LANDS DEPARTMENT

航攝照片 AERIAL PHOTO

擬議填塘以作准許的農業用途  
新界元朗厦村丈量約份第128約地段  
第219號A分段第1小分段(部分)  
PROPOSED FILLING OF POND  
FOR PERMITTED AGRICULTURAL USE  
LOT 219 S.A ss.1 RP (PART) IN D.D.128,  
HA TSUEN, YUEN LONG, NEW TERRITORIES

規劃署  
PLANNING  
DEPARTMENT



參考編號  
REFERENCE No.  
A/YL-HTF/1132

圖 PLAN  
A-3



申請地點  
APPLICATION SITE



申請地點界線只作識別用 APPLICATION SITE BOUNDARY FOR IDENTIFICATION PURPOSE ONLY

實地照片 SITE PHOTOS

本圖於2022年4月20日擬備，所根據的資料為攝於2022年4月14日的實地照片  
PLAN PREPARED ON 20.4.2022  
BASED ON SITE PHOTOS  
TAKEN ON 14.4.2022

擬議填塘以作准許的農業用途  
新界元朗厦村丈量約份第128約地段  
第219號A分段第1小分段(部分)  
PROPOSED FILLING OF POND  
FOR PERMITTED AGRICULTURAL USE  
LOT 219 S.A ss.1 RP (PART) IN D.D.128,  
HA TSUEN, YUEN LONG, NEW TERRITORIES

規劃署  
PLANNING  
DEPARTMENT



參考編號  
REFERENCE No.  
A/YL-HTF/1132

圖 PLAN  
A-4a





申請地點界線只作識別用 APPLICATION SITE BOUNDARY FOR IDENTIFICATION PURPOSE ONLY

### 實地照片 SITE PHOTOS

本圖於2022年4月20日擬備，所根據的資料為攝於2022年4月14日的實地照片  
PLAN PREPARED ON 20.4.2022  
BASED ON SITE PHOTOS  
TAKEN ON 14.4.2022

擬議填塘以作准許的農業用途  
新界元朗厦村丈量約份第128約地段  
第219號A分段第1小分段(部分)  
PROPOSED FILLING OF POND  
FOR PERMITTED AGRICULTURAL USE  
LOT 219 S.A ss.1 RP (PART) IN D.D.128,  
HA TSUEN, YUEN LONG, NEW TERRITORIES

規劃署  
PLANNING  
DEPARTMENT



參考編號  
REFERENCE No.  
A/YL-HTF/1132

圖 PLAN  
A-4b