

Site Area (about): 1,647 m²

Legend



Vehicular Ingress / Egress



Parking space for private cars (5m (L) x 2.5(W))



Parking space for light goods vehicles (7m (L) x 3.5(W))

1 : 500 (A4)

Layout Plan

Goldrich Planners &
Surveyors Ltd.

April 2024

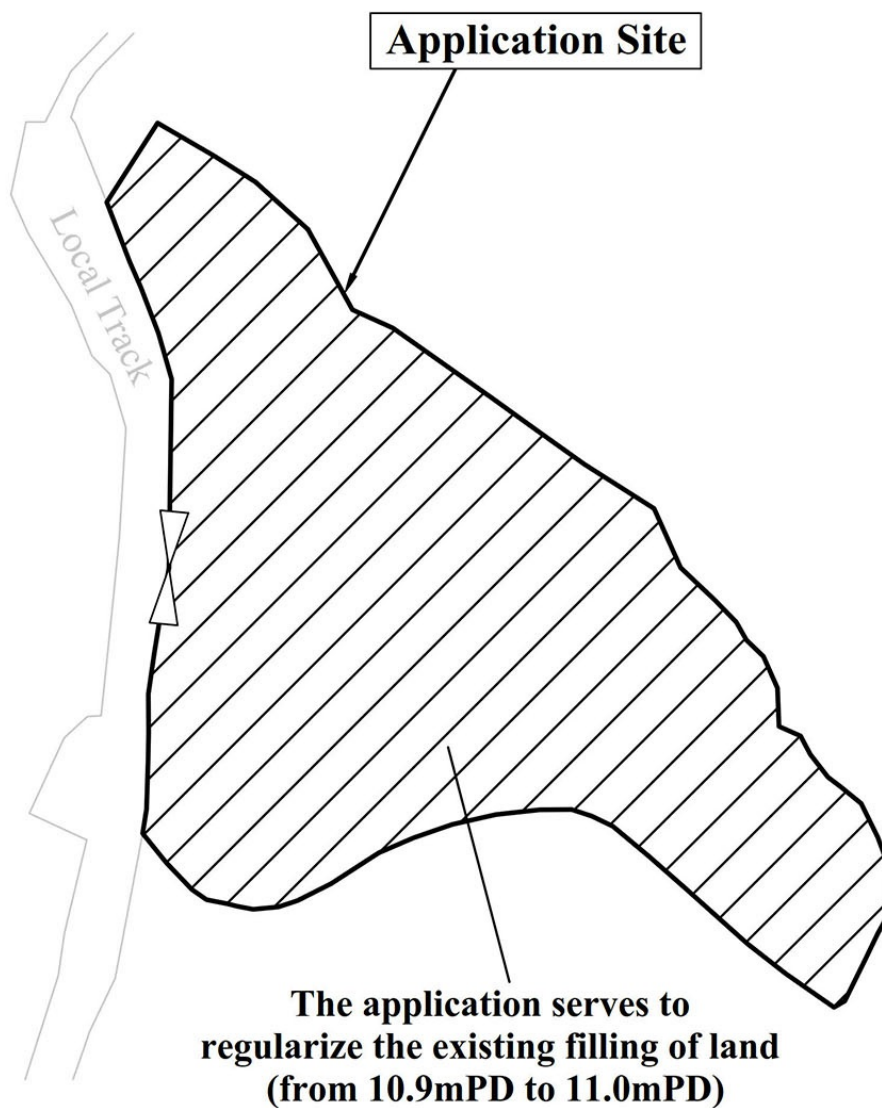
Lot 1020 (part) in D.D.109
Yuen Long, New Territories

Plan 3
(P 21024)

(摘錄自申請人於 12. 6. 2024 呈交的申請書)
(Extract from Applicant's
Submission of 12.6.2024)

參考編號
REFERENCE No.
A/YL-KTN/1025

繪圖
DRAWING
A - 1



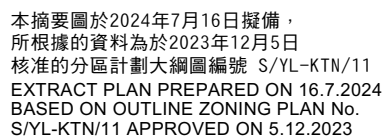
Paved Area (about): 1,647 m²

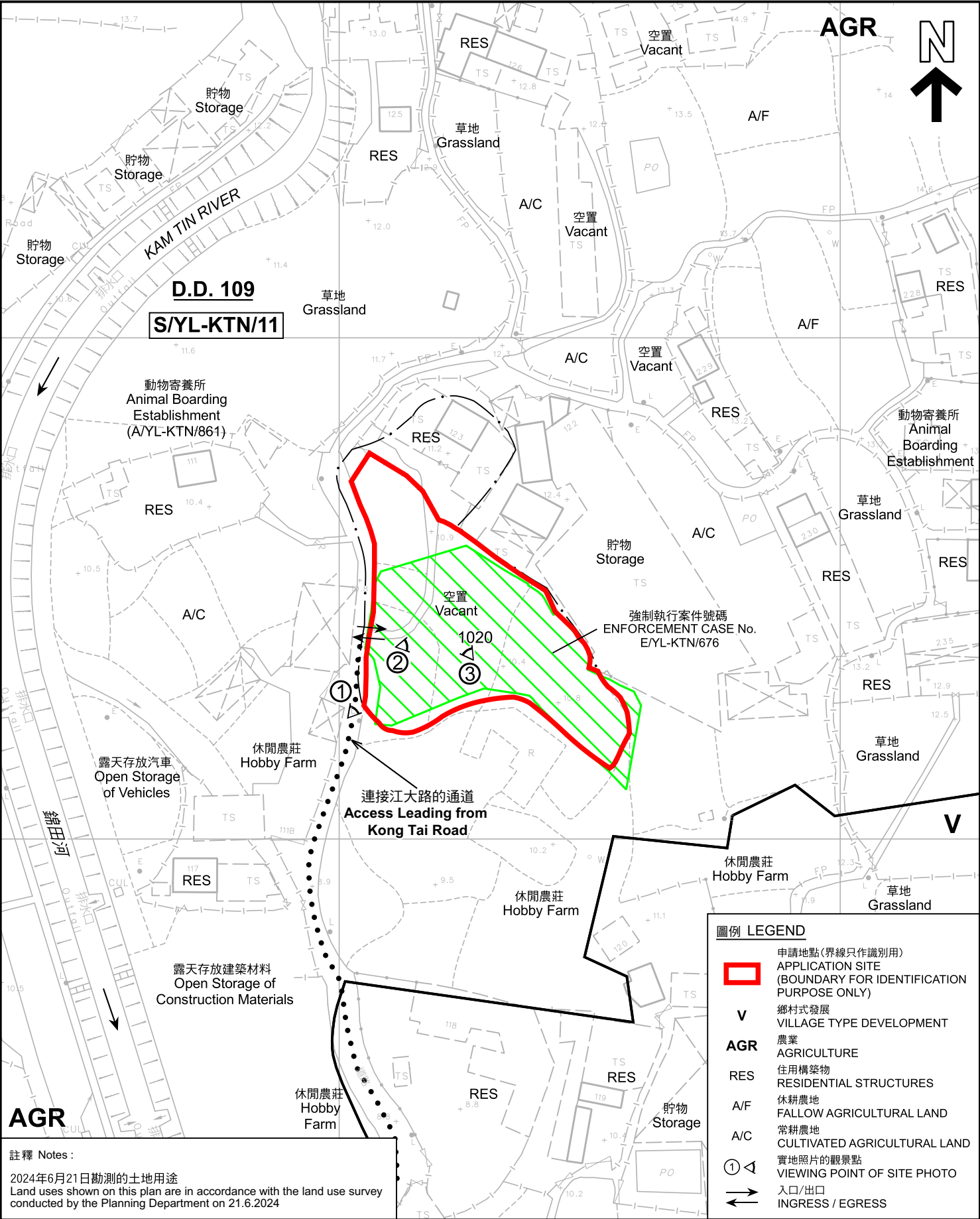
1:500 (A4)	Plan showing Existing Filling of Land Lot 1020 (part) in D.D.109 Yuen Long, New Territories	Goldrich Planners & Surveyors Ltd.
March 2024		Plan 4 (P 21024)

(摘錄自申請人於 12. 6. 2024 呈交的申請書)
(Extract from Applicant's
Submission of 12.6.2024)

參考編號
REFERENCE No.
A/YL-KTN/1025

繪圖
DRAWING
A - 2





註釋 Notes :
2024年6月21日勘測的土地用途
Land uses shown on this plan are in accordance with the land use survey conducted by the Planning Department on 21.6.2024

本摘要圖於2024年7月23日擬備，
所根據的資料為測量圖編號
6-NE-7B、7D、8A 及 8C
EXTRACT PLAN PREPARED ON 23.7.2024
BASED ON SURVEY SHEETS No.
6-NE-7B, 7D, 8A & 8C

平面圖 SITE PLAN
擬議臨時私人停車場(貨櫃車除外)(為期3年)及相關的填土工程
新界元朗錦田丈量約份第109地段第1020號(部份)
PROPOSED TEMPORARY PRIVATE VEHICLE PARK
(EXCLUDING CONTAINER VEHICLE) FOR A PERIOD OF 3 YEARS
AND ASSOCIATED FILLING OF LAND
LOT 1020 (PART) IN D.D. 109,
KAM TIN, YUEN LONG, NEW TERRITORIES
SCALE 1 : 1 000 比例尺
米 20 0 20 40 米
METRES

圖例 LEGEND

- 申請地點(界線只作識別用)
APPLICATION SITE
(BOUNDARY FOR IDENTIFICATION
PURPOSE ONLY)
- V 鄉村式發展
VILLAGE TYPE DEVELOPMENT
- AGR 農業
AGRICULTURE
- RES 住用構築物
RESIDENTIAL STRUCTURES
- A/F 休耕農地
FALLOW AGRICULTURAL LAND
- A/C 常耕農地
CULTIVATED AGRICULTURAL LAND
- ① 實地照片的觀景點
VIEWING POINT OF SITE PHOTO
- 入口/出口
INGRESS / EGRESS

規劃署
PLANNING
DEPARTMENT

參考編號
REFERENCE No.
A/YL-KTN/1025

圖 PLAN
A-2



圖例 LEGEND



申請地點 (界線只作識別用)
APPLICATION SITE (BOUNDARY FOR IDENTIFICATION PURPOSE ONLY)

本摘要圖於2024年6月21日擬備，
所根據的資料為地政總署於2024年2月24日
拍得的航攝照片編號 E187755C
EXTRACT PLAN PREPARED ON 21.6.2024
BASED ON AERIAL PHOTO No.
E187755C TAKEN ON 24.2.2024
BY LANDS DEPARTMENT

航攝照片 AERIAL PHOTO

擬議臨時私人停車場 (貨櫃車除外) (為期3年) 及相關的填土工程
新界元朗錦田丈量約份第109地段第1020號 (部份)
PROPOSED TEMPORARY PRIVATE VEHICLE PARK
(EXCLUDING CONTAINER VEHICLE) FOR A PERIOD OF 3 YEARS
AND ASSOCIATED FILLING OF LAND
LOT 1020 (PART) IN D.D. 109,
KAM TIN, YUEN LONG, NEW TERRITORIES

規劃署 PLANNING DEPARTMENT		
參考編號 REFERENCE No. A/YL-KTN/1025	圖 PLAN A-3	



申請地點界線只作識別用 APPLICATION SITE BOUNDARY FOR IDENTIFICATION PURPOSE ONLY

實地照片 SITE PHOTOS

本圖於2024年7月22日擬備，所根據的資料為攝於2024年6月21日的實地照片
PLAN PREPARED ON 22.7.2024
BASED ON SITE PHOTOS
TAKEN ON 21.6.2024

擬議臨時私人停車場(貨櫃車除外)(為期3年)及相關的填土工程
新界元朗錦田丈量約份第109地段第1020號(部份)
PROPOSED TEMPORARY PRIVATE VEHICLE PARK
(EXCLUDING CONTAINER VEHICLE) FOR A PERIOD OF 3 YEARS
AND ASSOCIATED FILLING OF LAND
LOT 1020 (PART) IN D.D. 109,
KAM TIN, YUEN LONG, NEW TERRITORIES

規劃署
PLANNING
DEPARTMENT



參考編號
REFERENCE No.
A/YL-KTN/1025

圖 PLAN
A-4