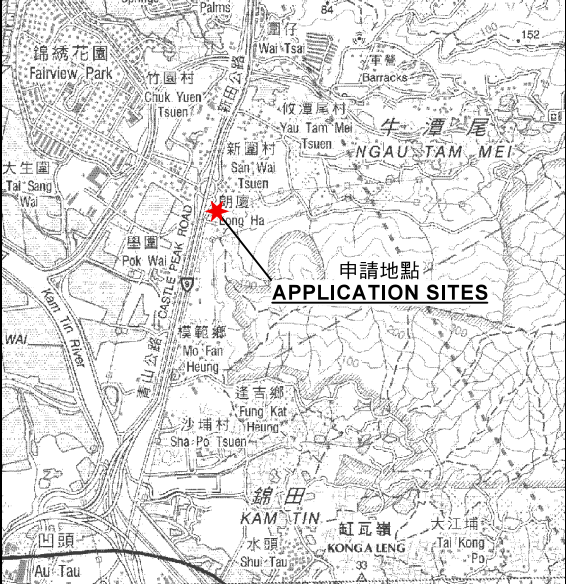


申請地點界線只作識別用
APPLICATION SITE BOUNDARY
FOR IDENTIFICATION PURPOSE ONLY



要覽圖 KEY PLAN

SCALE 1 : 50 000 比例尺

位置圖 LOCATION PLAN

擬議臨時零售商店、批發及附屬存放設施
以出售乾貨食材（為期 3 年）
新界元朗新田丈量約份第104約內多個地段
PROPOSED TEMPORARY RETAIL SHOP, WHOLESALE TRADE
AND ANCILLARY STORAGE OF DRIED FOOD PRODUCTS
FOR A PERIOD OF 3 YEARS
VARIOUS LOTS IN D.D.104, SAN TIN, YUEN LONG, N.T.

SCALE 1 : 7 500 比例尺

米 100 0 100 200 300 米
METRES

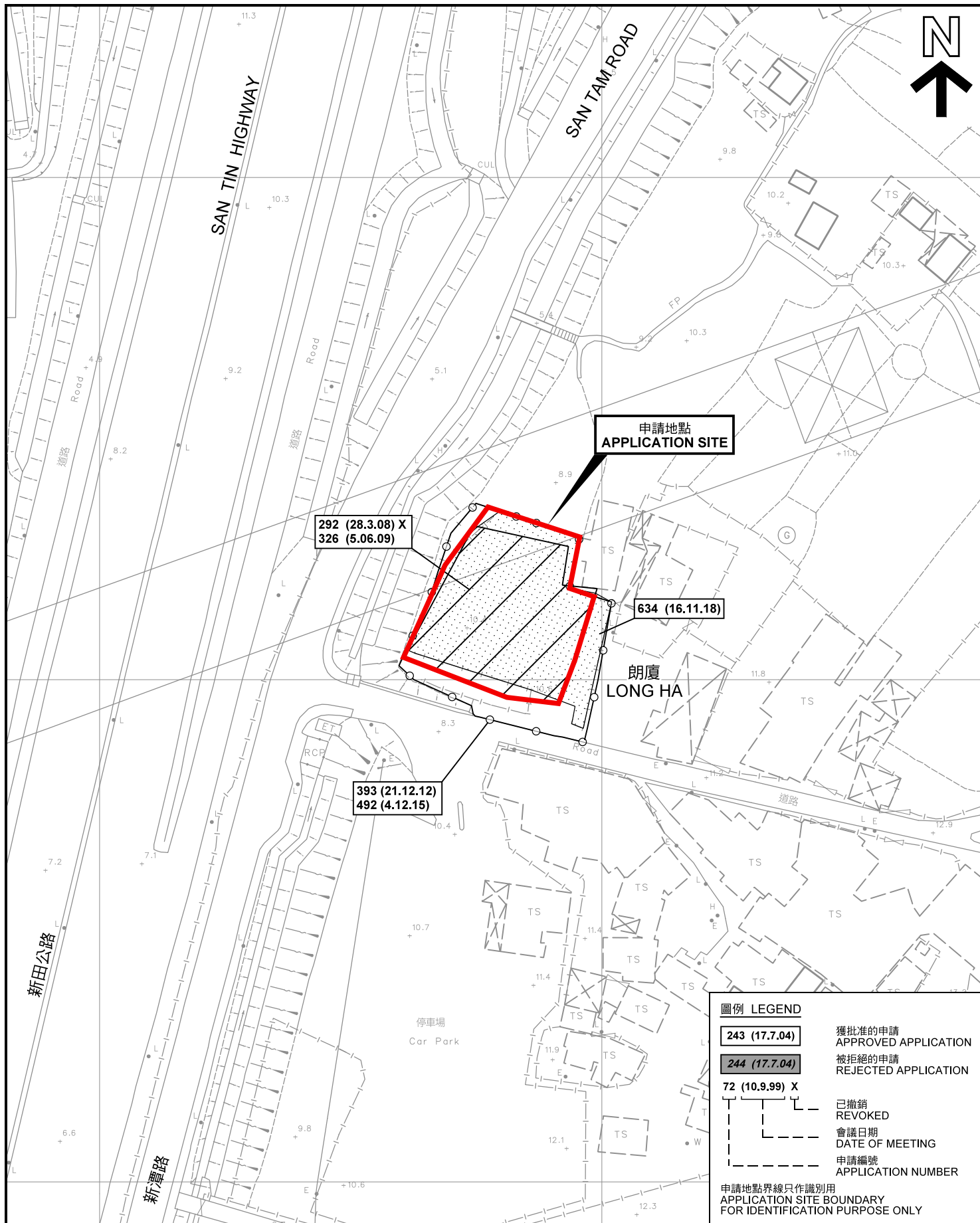
規劃署
PLANNING
DEPARTMENT



參考編號
REFERENCE No.
A/YL-KTN/788

圖 PLAN
A-1a

本摘要圖於2022年4月8日擬備，
所根據的資料為於2014年12月2日
核准的分區計劃大綱圖編號 S/YL-KTN/9
EXTRACT PLAN PREPARED ON 8.4.2022
BASED ON OUTLINE ZONING PLAN No.
S/YL-KTN/9 APPROVED ON 2.12.2014



圖例 LEGEND

243 (17.7.04)

獲批准的申請
APPROVED APPLICATION

244 (17.7.04)

被拒絕的申請
REJECTED APPLICATION

72 (10.9.99) X

已撤銷
REVOKED

會議日期
DATE OF MEETING

申請編號
APPLICATION NUMBER

申請地點界線只作識別用
APPLICATION SITE BOUNDARY
FOR IDENTIFICATION PURPOSE ONLY

先前申請圖 PREVIOUS APPLICATION PLAN

擬議臨時零售商店、批發及附屬存放設施
以出售乾貨食材（為期 3 年）

新界元朗新田丈量約份第104約內多個地段
PROPOSED TEMPORARY RETAIL SHOP, WHOLESALE TRADE
AND ANCILLARY STORAGE OF DRIED FOOD PRODUCTS
FOR A PERIOD OF 3 YEARS
VARIOUS LOTS IN D.D.104, SAN TIN, YUEN LONG, N.T.

SCALE 1 : 1 000 比例尺

米 20 0 20 40 米
METRES

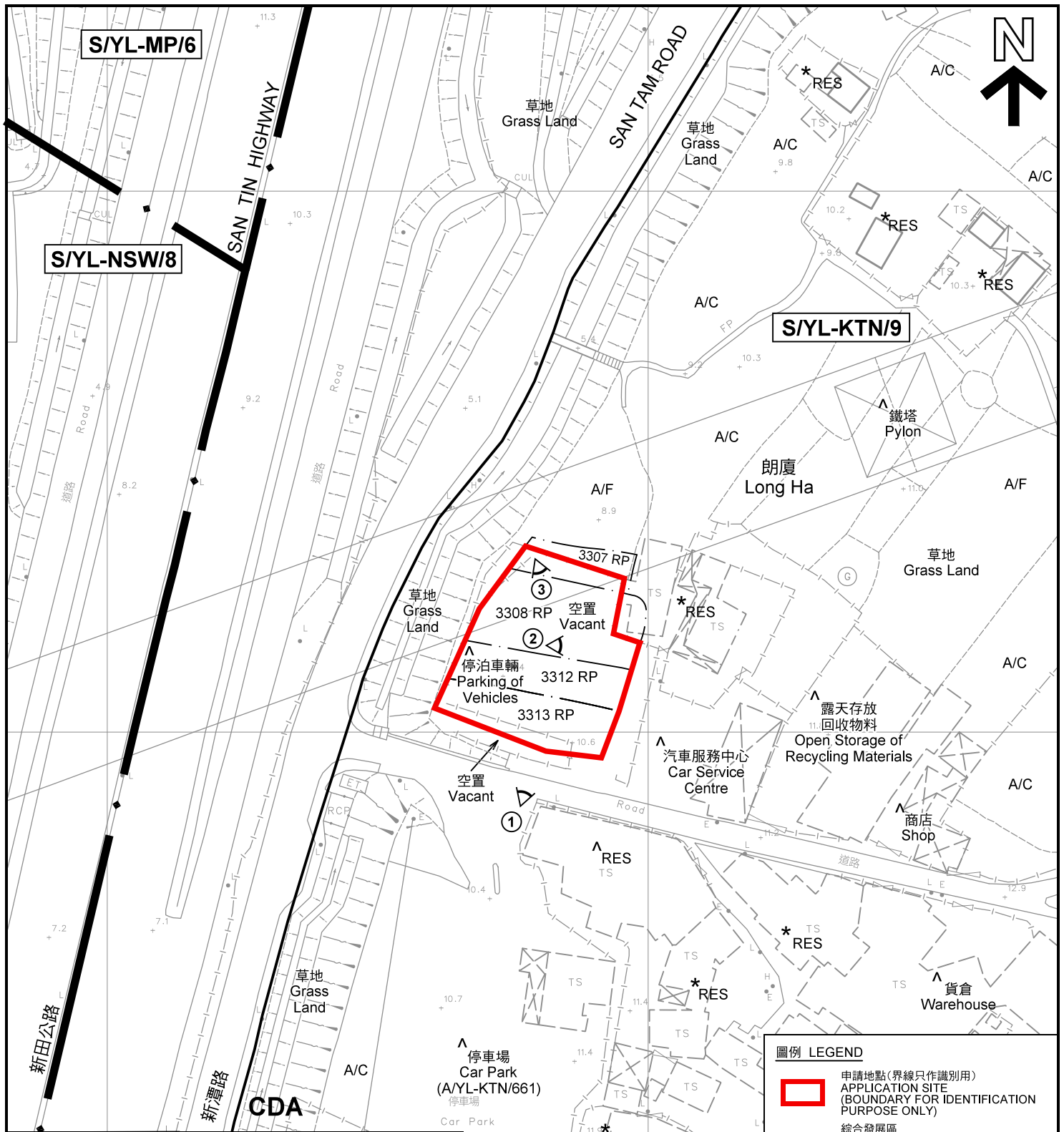
本摘要圖於2022年4月8日擬備，所根據的
資料為測量圖編號 2-SE-21B 及 D
EXTRACT PLAN PREPARED ON 8.4.2022
BASED ON SURVEY SHEETS No.
2-SE-21B & D

規劃署
PLANNING
DEPARTMENT



參考編號
REFERENCE No.
A/YL-KTN/788

圖 PLAN
A-1b



註釋 Notes:

- (1) 2022年4月19日勘測的土地用途
Land uses shown on this plan are in accordance with the land use survey conducted by the Planning Department on 19.4.2022
- (2) * 土地用途跟1992年2月勘測的土地用途一致
Indicates that the use is the same as that revealed by the land use survey conducted by the Planning Department in Feb 1992
- (3) ^ 土地用途跟1992年2月勘測的土地用途有別
Indicates that the use is different from that revealed by the land use survey conducted by the Planning Department in Feb 1992

圖例 LEGEND

-  申請地點(界線只作識別用)
APPLICATION SITE
(BOUNDARY FOR IDENTIFICATION
PURPOSE ONLY)
- CDA** 綜合發展區
COMPREHENSIVE DEVELOPMENT
AREA
- RES** 住用構築物
RESIDENTIAL STRUCTURES
- A/F** 休耕農地
FALLOW AGRICULTURAL LAND
- A/C** 常耕農地
CULTIVATED AGRICULTURAL LAND
- ① 實地照片的觀景點
VIEWING POINT OF SITE PHOTO
-  入口/出口
INGRESS / EGRESS

平面圖 SITE PLAN

擬議臨時零售商店、批發及附屬存放設施
以出售乾貨食材(為期3年)
新界元朗新田丈量約份第104約內多個地段

PROPOSED TEMPORARY RETAIL SHOP, WHOLESALE TRADE
AND ANCILLARY STORAGE OF DRIED FOOD PRODUCTS
FOR A PERIOD OF 3 YEARS
VARIOUS LOTS IN D.D.104, SAN TIN, YUEN LONG, N.T.

SCALE 1 : 1 000 比例尺

米 20 0 20 40 米
METRES

規劃署
PLANNING
DEPARTMENT



參考編號
REFERENCE No.
A/YL-KTN/788

圖 PLAN
A-2

本摘要圖於2022年4月27日擬備, 所根據的
資料為測量圖編號 2-SE-21B 及 D
EXTRACT PLAN PREPARED ON 27.4.2022
BASED ON SURVEY SHEETS No.
2-SE-21B & D



圖例 LEGEND



申請地點 (界線只作識別用)
APPLICATION SITE
(BOUNDARY FOR IDENTIFICATION
PURPOSE ONLY)

本摘要圖於2022年4月21日擬備，所根據的資料為地政總署於2021年1月15日拍得的航攝照片編號 E125957C
EXTRACT PLAN PREPARED ON 21.4.2022
BASED ON AERIAL PHOTO No. E125957C TAKEN ON 15.1.2021
BY LANDS DEPARTMENT

航攝照片 AERIAL PHOTO


擬議臨時零售商店、批發及附屬存放設施
以出售乾貨食材 (為期 3 年)
新界元朗新田丈量約份第104約內多個地段
PROPOSED TEMPORARY RETAIL SHOP, WHOLESALE TRADE
AND ANCILLARY STORAGE OF DRIED FOOD PRODUCTS
FOR A PERIOD OF 3 YEARS
VARIOUS LOTS IN D.D.104, SAN TIN, YUEN LONG, N.T.

規劃署
PLANNING
DEPARTMENT



參考編號
REFERENCE No.
A/YL-KTN/788

圖 PLAN
A-3



申請地點界線只作識別用 APPLICATION SITE BOUNDARY FOR IDENTIFICATION PURPOSE ONLY

實地照片 SITE PHOTOS

擬議臨時零售商店、批發及附屬存放設施
以出售乾貨食材（為期 3 年）
新界元朗新田丈量約份第104約內多個地段
PROPOSED TEMPORARY RETAIL SHOP, WHOLESALE TRADE
AND ANCILLARY STORAGE OF DRIED FOOD PRODUCTS
FOR A PERIOD OF 3 YEARS
VARIOUS LOTS IN D.D.104, SAN TIN, YUEN LONG, N.T.

規劃署
PLANNING
DEPARTMENT



參考編號
REFERENCE No.
A/YL-KTN/788

圖 PLAN
A-4

本圖於2022年4月21日擬備，所根據的資料為攝於2022年4月19日的實地照片
PLAN PREPARED ON 21.4.2022
BASED ON SITE PHOTOS
TAKEN ON 19.4.2022