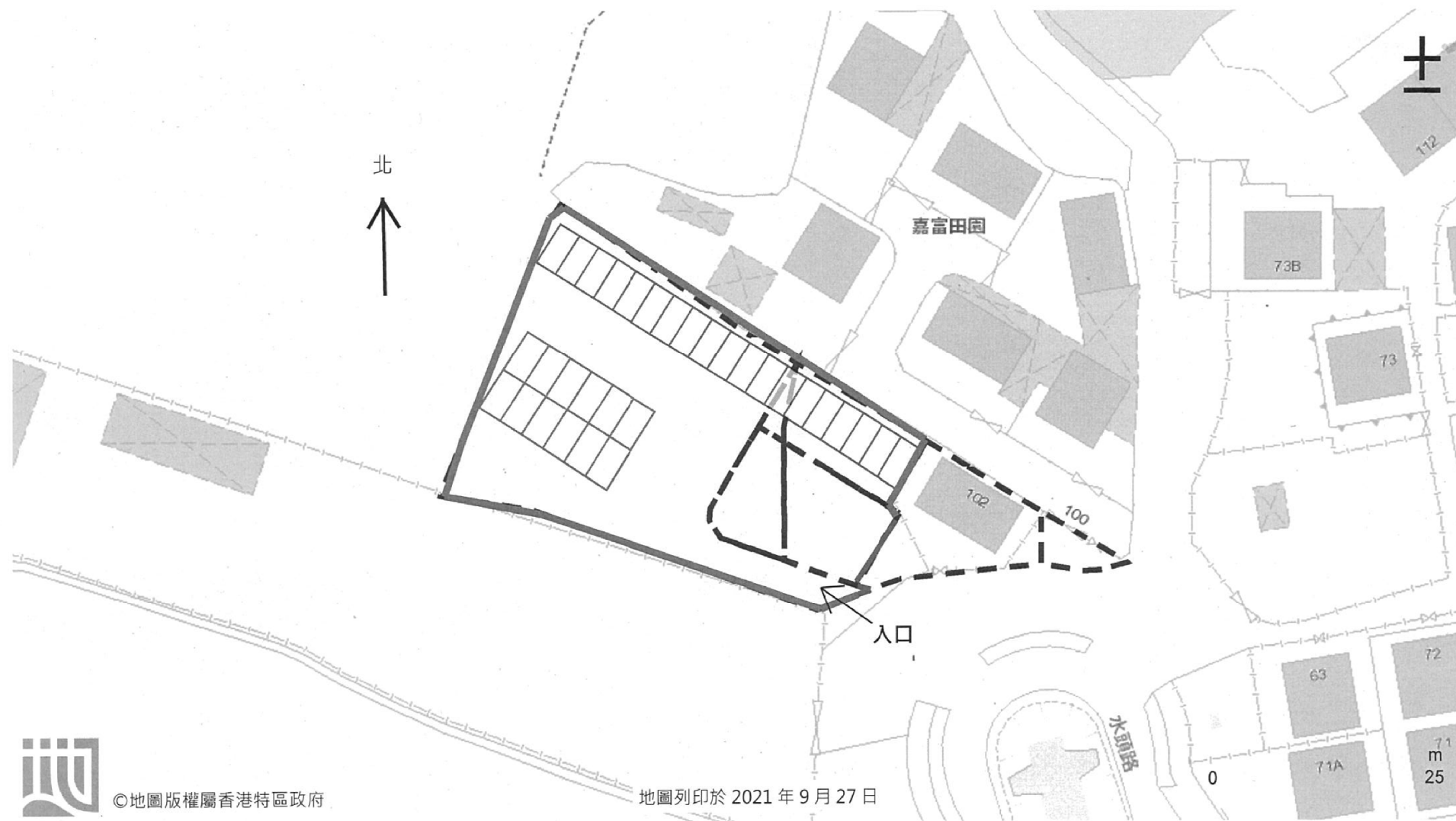


布局設計圖

圖例：—— 申請範圍

□ 車位(5米 X 2.5米)



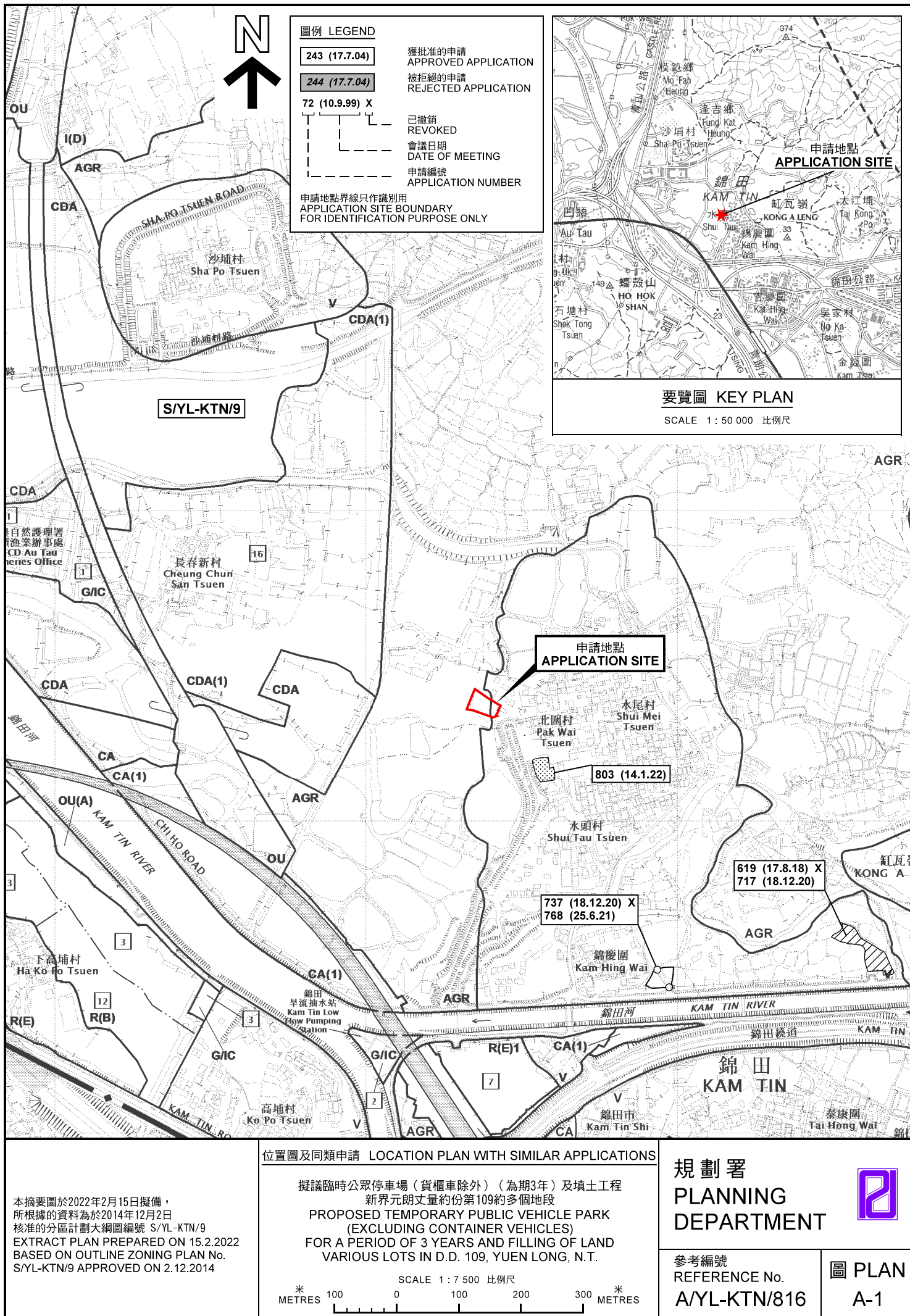
由「地理資訊地圖」網站提供: <https://www.map.gov.hk>

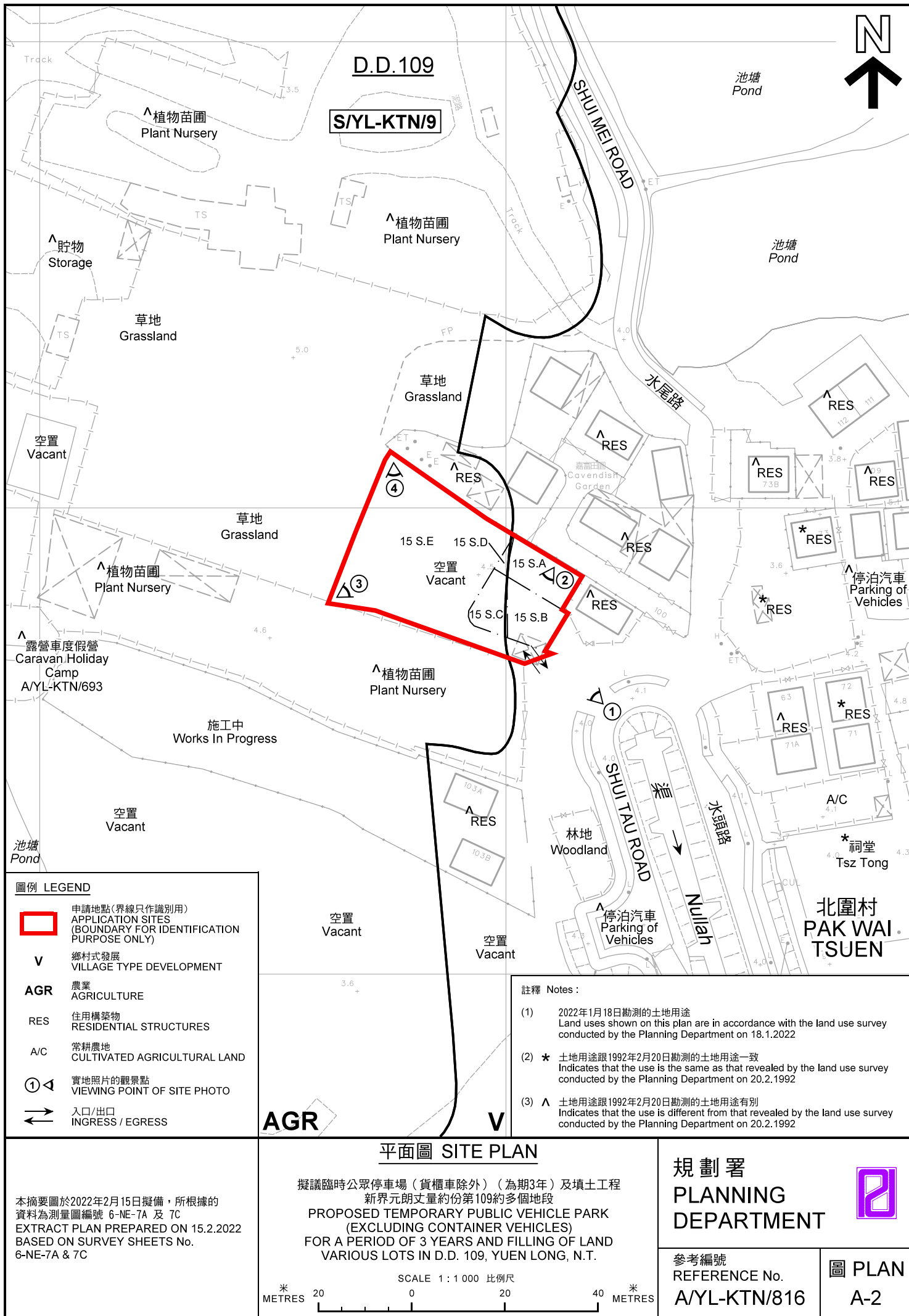
注意: 使用此地圖受「地理資訊地圖」的使用條款及條件以及知識產權告示約束。

(摘錄自申請人於 31. 12. 2021 呈交的申請書)
(Extract from Applicant's
Submission of 31.12.2021)

參考編號
REFERENCE No.
A/YL-KTN/816

繪圖 DRAWING
A-1







圖例 LEGEND



申請地點(界線只作識別用)
APPLICATION SITES
(BOUNDARY FOR IDENTIFICATION
PURPOSE ONLY)

本摘要圖於2022年1月20日擬備，所根據
的資料為地政總署於2021年1月19日拍得
的航攝照片編號 E131277C
EXTRACT PLAN PREPARED ON 20.1.2022
BASED ON AERIAL PHOTO No.
E131277C TAKEN ON 19.1.2021
BY LANDS DEPARTMENT

航攝照片 AERIAL PHOTO

擬議臨時公眾停車場（貨櫃車除外）（為期3年）及填土工程
新界元朗丈量約份第109約多個地段
PROPOSED TEMPORARY PUBLIC VEHICLE PARK
(EXCLUDING CONTAINER VEHICLES)
FOR A PERIOD OF 3 YEARS AND FILLING OF LAND
VARIOUS LOTS IN D.D. 109, YUEN LONG, N.T.

規劃署
PLANNING
DEPARTMENT



參考編號
REFERENCE No.
A/YL-KTN/816

圖 PLAN
A-3



申請地點界線只作識別用 APPLICATION SITE BOUNDARY FOR IDENTIFICATION PURPOSE ONLY

實地照片 SITE PHOTOS

擬議臨時公眾停車場（貨櫃車除外）（為期3年）及填土工程
新界元朗丈量約份第109約多個地段
PROPOSED TEMPORARY PUBLIC VEHICLE PARK
(EXCLUDING CONTAINER VEHICLES)
FOR A PERIOD OF 3 YEARS AND FILLING OF LAND
VARIOUS LOTS IN D.D. 109, YUEN LONG, N.T.

規劃署
PLANNING
DEPARTMENT



參考編號
REFERENCE No.
A/YL-KTN/816

圖 PLAN
A-4

本圖於2022年2月11日擬備，所根據的資料為攝於2022年1月18日的實地照片
PLAN PREPARED ON 11.2.2022
BASED ON SITE PHOTOS
TAKEN ON 18.1.2022