

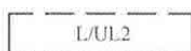
Legend



Ingress/ egress: x and y through z



Loading / Unloading space for Light Goods Vehicles
(3.5m (W) x 7m (L))



Loading / Unloading space for Container Vehicles and Heavy Goods Vehicles
(3.5m (W) x 16m (L))

Total Site Area: 1,716.1m²

No.	Structure	Covered Area	Floor Area	No. of Storeys	Height
1	Open Shed	443.2 m ²	443.2 m ²	1	About 6.5 m
2	Storage	230.0 m ² (Under Structure 1)	230.0 m ² (Under Structure 1)	1	About 6.5 m
3	Latrine	4.4 m ²	4.4 m ²	1	About 2.6 m
4	Container	14.6 m ² (Under Structure 1)	14.6 m ² (Under Structure 1)	1	About 2.6 m
5	Storage	212.0 m ²	212.0 m ²	1	About 6.5 m
6	Open Shed	185.5 m ²	185.5 m ²	1	About 8 m
7	Open Shed	59.6 m ²	59.6 m ²	1	About 8 m
	Total	904.7 m ²	904.7 m ²		

~~1:500~~

Site Plan

Goldrich Planners &
Surveyors Ltd.

July 2023

Lots 423 R. P. (Part) and 428 R. P. in D. D. 107
and Adjoining Government Land,
Fung Kat Heung, Yuen Long, New Territories

Plan 3
(P6085)

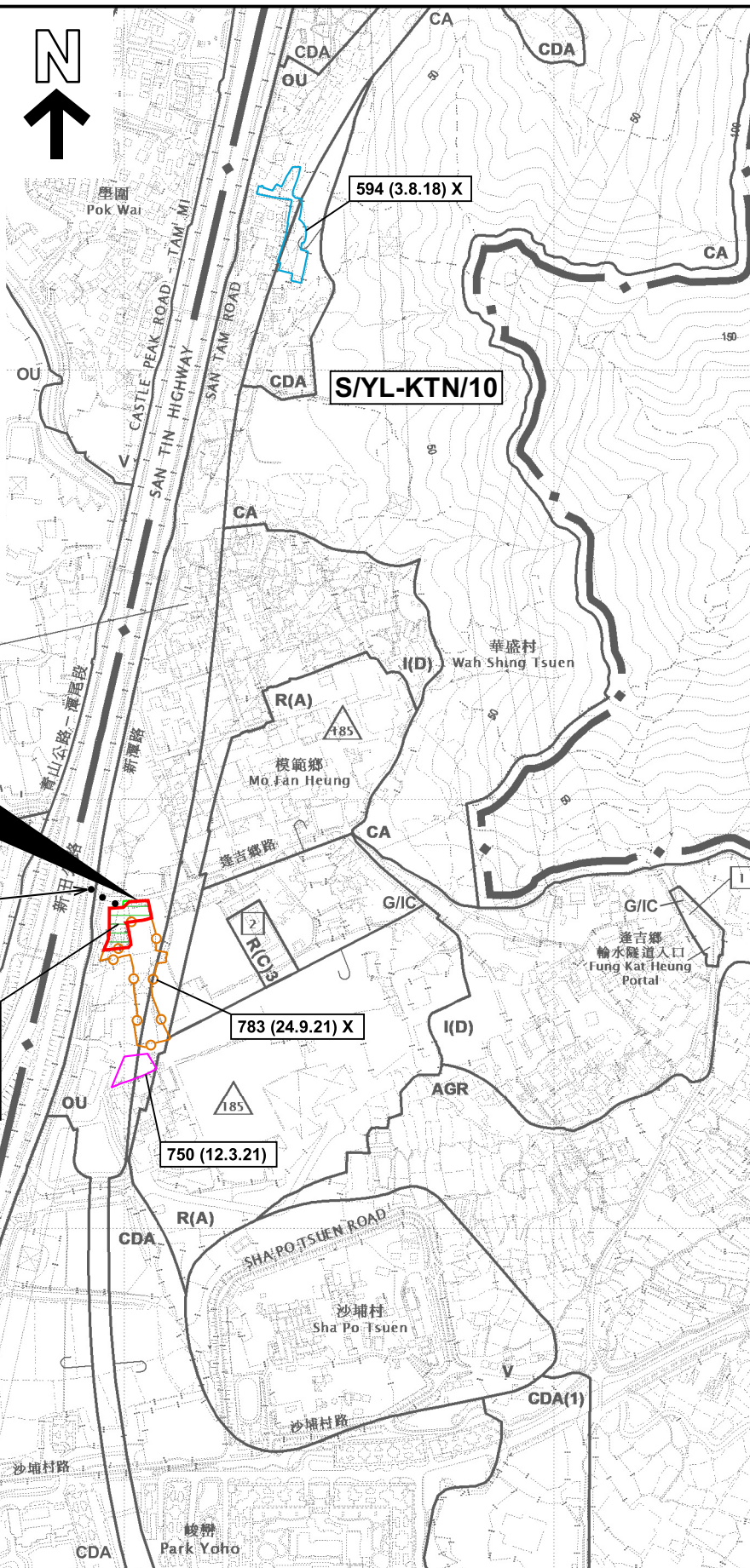
(摘錄自申請人於 27. 7. 2023 呈交的申請書)
(Extract from Applicant's
Submission of 27.7.2023)

參考編號
REFERENCE No.
A/YL-KTN/949

繪圖
DRAWING
A - 1



要覽圖 KEY PLAN
SCALE 1 : 50 000 比例尺



圖例 LEGEND

- 243 (17.7.22) 獲批准的申請 APPROVED APPLICATION
- 244 (17.7.22) 被拒絕的申請 REJECTED APPLICATION
- 72 (10.9.22) X 已撤銷 REVOKED
- 會議日期 DATE OF MEETING
- 申請編號 APPLICATION NUMBER

申請地點界線只作識別用
APPLICATION SITE BOUNDARY
FOR IDENTIFICATION PURPOSE ONLY

位置圖及同類申請 LOCATION PLAN WITH SIMILAR APPLICATIONS

臨時存放肥料及食物加工材料（為期3年）
新界元朗錦田達吉鄉丈量約份第107約
地段第423號餘段（部分）及第428號餘段和毗連政府土地
TEMPORARY STORAGE OF FERTILISER AND
FOOD PROCESSING MATERIAL FOR A PERIOD OF 3 YEARS
LOTS 423 RP (PART) AND 428 RP IN D.D. 107 AND
ADJOINING GOVERNMENT LAND, FUNG KAT HEUNG,
KAM TIN, YUEN LONG, NEW TERRITORIES
SCALE 1 : 7 500 比例尺

米 100 0 100 200 300 米
METRES

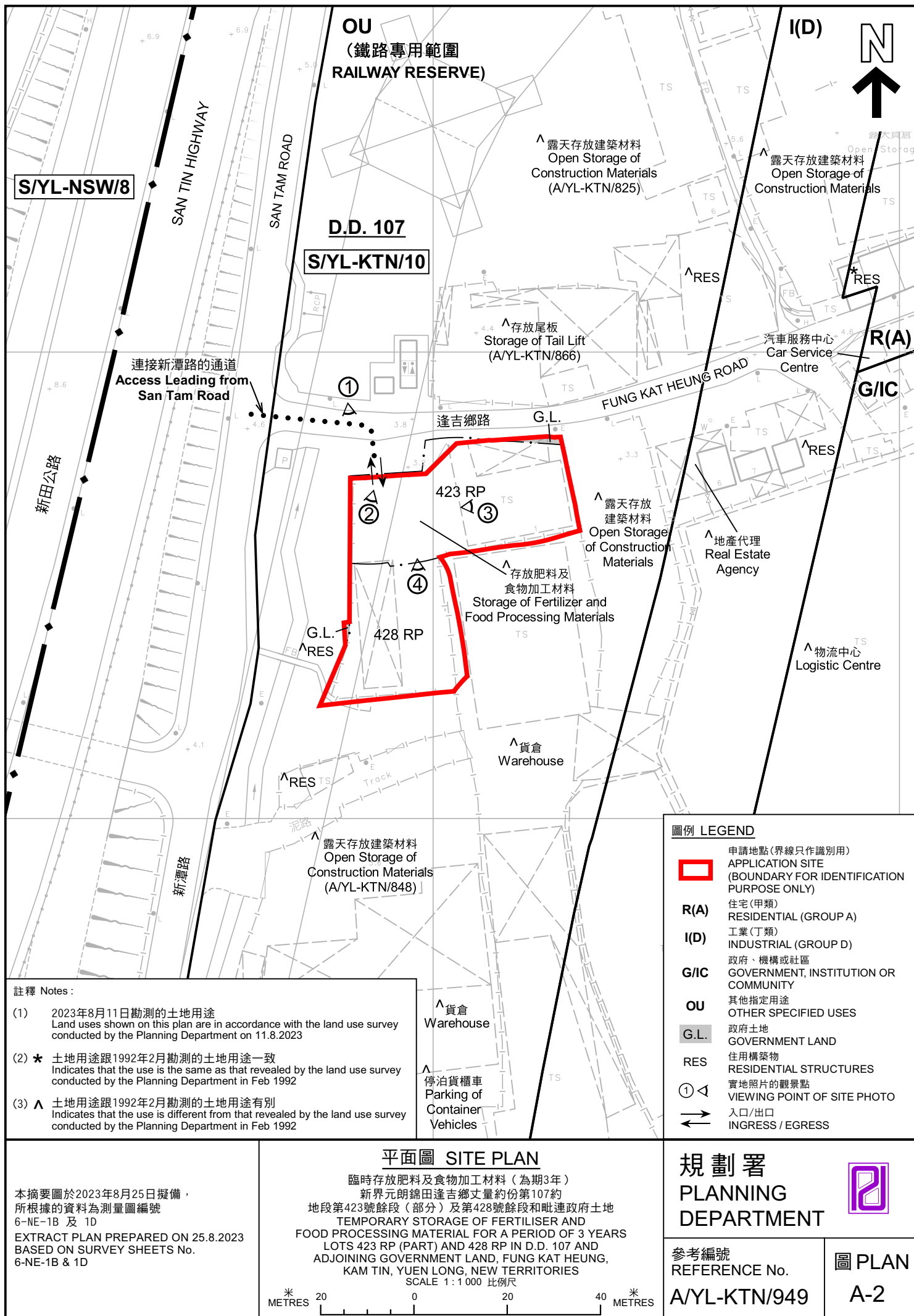
規劃署
PLANNING
DEPARTMENT



參考編號
REFERENCE No.
A/YL-KTN/949

圖 PLAN
A-1

本摘要圖於2023年8月25日擬備，
所根據的資料為於2023年1月6日
展示的分區計劃大綱圖編號 S/YL-KTN/10
EXTRACT PLAN PREPARED ON 25.8.2023
BASED ON OUTLINE ZONING PLAN No.
S/YL-KTN/10 EXHIBITED ON 6.1.2023





圖例 LEGEND



申請地點 (界線只作識別用)
APPLICATION SITE (BOUNDARY FOR
IDENTIFICATION PURPOSE ONLY)

航攝照片 AERIAL PHOTO

臨時存放肥料及食物加工材料 (為期3年)
新界元朗錦田逢吉鄉丈量約份第107約
地段第423號餘段 (部分) 及第428號餘段和毗連政府土地
TEMPORARY STORAGE OF FERTILISER AND
FOOD PROCESSING MATERIAL FOR A PERIOD OF 3 YEARS
LOTS 423 RP (PART) AND 428 RP IN D.D. 107 AND
ADJOINING GOVERNMENT LAND, FUNG KAT HEUNG,
KAM TIN, YUEN LONG, NEW TERRITORIES

規劃署
PLANNING
DEPARTMENT



參考編號
REFERENCE No.
A/YL-KTN/949

圖 PLAN
A-3

本摘要圖於2023年8月15日擬備，
所根據的資料為地政總署於2022年2月14日
拍得的航攝照片編號 E149031C
EXTRACT PLAN PREPARED ON 15.8.2023
BASED ON AERIAL PHOTO No.
E149031C TAKEN ON 14.2.2022
BY LANDS DEPARTMENT



申請地點界線只作識別用 APPLICATION SITE BOUNDARY FOR IDENTIFICATION PURPOSE ONLY

<p>本圖於2023年8月25日擬備，所根據的資料為攝於2023年8月11日的實地照片 PLAN PREPARED ON 25.8.2023 BASED ON SITE PHOTOS TAKEN ON 11.8.2023</p>	<p style="text-align: center;">實地照片 SITE PHOTOS</p> <p style="text-align: center;">臨時存放肥料及食物加工材料（為期3年） 新界元朗錦田逢吉鄉丈量約份第107約 地段第423號餘段（部分）及第428號餘段和毗連政府土地 TEMPORARY STORAGE OF FERTILISER AND FOOD PROCESSING MATERIAL FOR A PERIOD OF 3 YEARS LOTS 423 RP (PART) AND 428 RP IN D.D. 107 AND ADJOINING GOVERNMENT LAND, FUNG KAT HEUNG, KAM TIN, YUEN LONG, NEW TERRITORIES</p>	<p style="text-align: center;">規 劃 署 PLANNING DEPARTMENT</p> <p>參考編號 REFERENCE No. A/YL-KTN/949</p>	<p style="text-align: center;"> 圖 PLAN A-4</p>
--	---	--	--